

OFICIO SDAF COVIAL 378-2023/RS/HF

Guatemala, 22 de marzo de 2023

Doctor

**Rafael Benjamín Castillo**

**Servicios Profesionales en Informática**

Unidad Ejecutora de Conservación Vial -COVIAL-

Dr. Castillo:

Para cumplir con el Artículo 4, del Decreto 101-97, que se refiere a la RENDICION DE CUENTAS y Artículo 20 del Reglamento, Acuerdo Gubernativo No. 540-2013, se adjunta el Informe Anual de Rendición de Cuentas que corresponde al ejercicio fiscal 2022, solicitando que el mismo sea publicado en la página de la Unidad Ejecutora de Conservación Vial -COVIAL-.

Deferentemente,



Lic. Rolando Santizo  
Subdirector Administrativo Financiero  
Unidad Ejecutora de Conservación Vial -COVIAL-

c.c. SDAF COVIAL

*Liz Alcaraz  
compr con  
liberal*

*NO*

Oficio No.:  
Ref.:

**DIRCOVIAL-216-2023**  
MGAA/LG


Guatemala, 17 de marzo de 2023.

**Licenciado  
Rolando Eligio Santizo Tajiboy  
Subdirector Administrativo Financiero  
Unidad Ejecutora de Conservación Vial -COVIAL-**

En referencia a su Oficio SDAF COVIAL 352-2023/RS/HF en el que trasladó la información y documentación proporcionada en Oficio Ref. SAF/AP-056-2023/hgr por el Jefe del Departamento Financiero de COVIAL, manifestando que previo a la publicación en el Portal de la Unidad Ejecutora de Conservación Vial -COVIAL- es importante contar con la autorización de la autoridad Administrativa Superior de esta entidad.

Al respecto, el suscrito en su calidad de Director, **previo a emitir su autorización para la publicación de los documentos preparados por el Jefe del Departamento Financiero, solicita su apoyo como Subdirector Administrativo Financiero** en el sentido de realizar la revisión de dichos documentos, verificando a qué literales del Artículo 20 INFORME DE RENDICIÓN DE CUENTAS del Acuerdo Gubernativo No. 540-2013 del 30/12/2013 se está dando respuesta. Una vez revisados, sirva remitir los documentos con oficio donde manifieste haber realizado la revisión respectiva y estar anuente con los datos ahí contenidos.

Atentamente,

  
Ing. Mario Gustavo Aguilar Alemán  
Director  
Unidad Ejecutora de Conservación Vial -COVIAL-



UNIDAD EJECUTORA DE CONSERVACION VIAL  
- COVIAL -  
**RECEBIDO**  
17 MAR 2023  
SUBDIRECCIÓN ADMINISTRATIVA Y FINANCIERA  
FIRMA: 



GOBIERNO de  
GUATEMALA  
DR. ALEJANDRO GIAMMATTEI

MINISTERIO DE  
COMUNICACIONES,  
INFRAESTRUCTURA  
Y VIVIENDA

NW

OFICIO SDAF COVIAL 352-2023/RS/HF

Guatemala 15 de marzo del 2023


Ingeniero  
Mario Gustavo Aguilar Alemán  
Director  
Unidad Ejecutora de Conservación Vial-COVIAL-  
Su Despacho



Señor Director:

Tengo el agrado de dirigirme a usted, en cumplimiento al Artículo 4º de la Ley Orgánica del presupuesto Decreto 101-97 y artículo 20 del Reglamento, la Subdirección Administrativa Financiera, mediante OFICIO SDAF COVIAL 250/RS/va, de fecha 01 de marzo del 2023, solicitó al Licenciado Luis Carlos Mazá Morales, Jefe del Departamento, preparar la información referente a la Rendición de Cuentas, en este caso la ejecución presupuestaria por el ejercicio fiscal 2022 y mediante oficio Ref. SAF/AP-056-2023/hfr, el Jefe Financiero presenta la información y documentación. En ese sentido, previo a la publicación en el Portal de la Unidad Ejecutora de Conservación Vial -COVIAL-, es importante contar con la autorización de la autoridad Administrativa Superior de esta entidad, una vez se disponga de la aprobación del documento, se procederá con la publicación en el Portal de la entidad.

Deferentemente,

  
Lic. Rolando Santizo  
Sub Director Administrativo Financiero  
Unidad Ejecutora de Conservación Vial- COVIA



Ref: SAF/AP-056-2023/ hgr

Guatemala, 03 de marzo del 2023

Licenciado  
Rolando E. Santizo T.  
Subdirector Administrativo Financiero  
Unidad Ejecutora de Conservación Vial -COVIAL-  
Su Despacho.

Respetuosamente me dirijo a usted, en cumplimiento al Artículo 4, RENDICION DE CUENTAS del Decreto 101-97 y Artículo 20 del Reglamento Acuerdo Gubernativo No. 540-2013 se elaboró el Informe Anual de Rendición de Cuentas del ejercicio fiscal 2022, para la cual se adjunta lo siguiente:

- Análisis Unidad Ejecutora de Conservación Vial – COVIAL.
- Ejecución presupuestaria por renglón de gasto
- Comparación de ejecución financiera y física
- Resultados económicos y financieros.
- Beneficiarios
- Medidas de transparencia

Agradeciendo de antemano su atención, me suscribo de usted.

Deferentemente,

*[Firma]*  
Lic. Luis Carlos Mazá M.  
Jefe del Departamento Financiero  
Unidad Ejecutora de Conservación Vial -COVIAL-



## UNIDAD EJECUTORA DE CONSERVACIÓN VIAL - COVIAL-

### MISIÓN, VISIÓN, OBJETIVOS, RESULTADOS, PRODUCTOS, SUBPRODUCTOS Y METAS 2022

#### MISIÓN

Conservar y mejorar la Red Vial Registrada, manteniéndola en las mejores condiciones de transitabilidad.

#### VISIÓN

Ser la entidad que administra, ejecuta y coordina la Política Nacional de conservación de la Red Vial Nacional Registrada en forma eficiente y eficaz.

#### OBJETIVO

Realizar actividades correctivas y preventivas, en la Red Vial pavimentada y la Red Vial no pavimentada a nivel nacional; que se clasifican en Rutas Centroamericanas, Nacionales, y Departamentales; con el fin de detener el deterioro de los pavimentos, mejorar las condiciones de las carreteras de terracería, dar mantenimiento a puentes de concreto y de metal, bóvedas y alcantarillas, mantener las pistas de los aeropuertos, colocar señalización horizontal y vertical. Todo esto con la finalidad de mantener la transitabilidad de los vehículos durante todo el año en la Red Vial Registrada; que para el año 2022 se espera tenga una extensión de 7,500 kilómetros de carreteras Pavimentadas, y una extensión de 5,300 kilómetros de carreteras No Pavimentadas a Nivel Nacional.

#### RESULTADO

- Para el año 2022, Incrementar la red vial y mantener las carreteras registradas del país.
- Incrementar y mantener la red vial asfaltada y registrada a nivel nacional en un 1% anual en el período 2022-2025, favoreciendo la integración regional, el crecimiento socioeconómico del área rural, el acceso a sitios de interés turístico y nuevos mercados, tanto en el ámbito nacional como internacional.
- Incrementar a nivel nacional, la Red Vial terciaria no pavimentada en un 1% anual, durante el período 2022-2025, en atención a la mejora de movilización y accesibilidad de los habitantes del área rural a las áreas urbanas.
- Mantener en funcionamiento las instalaciones aeroportuarias y aeronáuticas que conforman la red aeroportuaria nacional, con base a los lineamientos y controles de calidad internacionales.

#### PRODUCTOS

##### 1. DIRECCIÓN Y COORDINACIÓN

2. MANTENIMIENTO DE LA RED VIAL PAVIMENTADA (EJECUCION NORMAL).
3. MANTENIMIENTO DE LA RED VIAL TERCIARIA (EJECUCION NORMAL).

#### **SUB-PRODUCTOS**

1. DIRECCIÓN Y COORDINACIÓN
2. MANTENIMIENTO DE LA RED VIAL PAVIMENTADA (EJECUCION NORMAL).
3. MANTENIMIENTO DE LA RED VIAL TERCIARIA (EJECUCION NORMAL).

#### **METAS**

1. Mantenimiento de 5,974 Kilómetros de la Red Vial Pavimentada Registrada, para beneficiar a la población a nivel nacional.
2. Mantenimiento Rutinario de 5,171.00 Kilómetros de la Red Vial No Pavimentada Registrada, para beneficiar a la población a nivel nacional.


#### **FUNCIONES**

Administrar los fondos asignados y fondos privativos, constituidos a su favor, eficientemente en, forma directa o indirectamente, que se perciben para la conservación vial.

Mantener la red vial del país, en las mejores condiciones de transitabilidad, incluyéndose dentro de la misma, las pistas de aterrizaje de los distintos aeropuertos nacionales y carreteras no pavimentadas; llevando a cabo trabajos o servicios de mantenimiento, periódico, rutinario, preventivo y de emergencia.

#### **POLITICA**

- Constitución Política de la República de Guatemala.
- Ley del Organismo Ejecutivo, Decreto 114-97.
- Acuerdo Gubernativo 736-98 de fecha 14 de octubre de 1998; ACUERDO DE CREACIÓN Y REGULACIÓN DE LA UNIDAD EJECUTORA DE CONSERVACIÓN VIAL DE LA RED VIAL DE CARRETERAS DEL PAÍS.
- Reglamento Orgánico Interno del Ministerio de Comunicaciones, Infraestructura y Vivienda, Acuerdo Gubernativo No. 520-99.
- Acuerdo Gubernativo 520-99 de fecha 29 de junio de 1999, REGLAMENTO ORGÁNICO INTERNO DEL MINISTERIO DE COMUNICACIONES, INFRAESTRUCTURA Y VIVIENDA.
- Escritura Publica 184-99 de fecha 15 de julio de 1999, del protocolo de la Escribanía de Cámara y de Gobierno.
- Escritura Publica 256 de fecha 30 de septiembre de 1999, del protocolo de la Escribanía de Cámara y de Gobierno.
- Escritura Publica 403 de fecha 22 de diciembre de 1999, del protocolo de la Escribanía de Cámara y de Gobierno.
- Acuerdo Gubernativo 125-2004 de fecha 31 de marzo de 2004.



**GOBIERNO de  
GUATEMALA**

**MINISTERIO DE  
COMUNICACIONES,  
INFRAESTRUCTURA Y  
VIVIENDA**



- Artículo 23, del Decreto 38-92, LEY DE IMPUESTO A LA DISTRIBUCIÓN DE PETRÓLEO CRUDO Y COMBUSTIBLES DERIVADOS DEL PETRÓLEO; reformado por el Artículo 14 del Decreto 38-2005, del Congreso de la República.
- REGLAMENTO INTERNO DE LA UNIDAD EJECUTORA DE CONSERVACIÓN VIAL - COVIAL-, ratificado por el Acuerdo Ministerial 1518-2007 de fecha 25 de junio de 2007.
- Acuerdo Gubernativo 05-2010 de fecha 19 de enero de 2010, que rige las funciones de COVIAL.
- Acuerdo Gubernativo 285-2015 de fecha 21 de diciembre de 2015, que reforma artículos del Acuerdo Gubernativo 736-98 de fecha 14 de octubre de 1998 y del Acuerdo Gubernativo 05-2010 de fecha 19 de enero de 2010.
- Ley de Contrataciones del Estado, Decreto 57-92, Congreso de la República y sus reformas.
- Acuerdo Gubernativo Numero 311-2019 de fecha 20 de diciembre de 2019, Reglamento orgánico Interno del Ministerio de Comunicaciones, Infraestructura Y Vivienda.

Sistema de Contabilidad Integrada Gubernamental  
 Informes de Gestion y Rendicion de Cuentas - IGRC01  
 Ejecución Financiera  
 Expresado en Quetzales

PAGINA : 1 DE 7  
 FECHA : 3/03/2023  
 HORA : 15:11:05  
 REPORTE: R00820850.rpt

DEL MES DE ENERO AL MES DE DICIEMBRE  
 Entidad Institucional Igual a 11130013, Unidad Ejecutora Igual a 203

EJERCICIO: 2022

CORTE: ENTIDAD/UNIDAD EJECUTORA

PG - SPG - PY - ACT - OB - REN	ASIGNADO	MODIFICADO	VIGENTE	DEVENGADO	% EJEJ
ENTIDAD:11130013-203-00	UNIDAD EJECUTORA DE CONSERVACIÓN VIAL -COVIAL-				
11	DESARROLLO DE LA INFRAESTRUCTURA VIAL				
00	SIN SUBPROGRAMA				
000	SIN PROYECTO				
001	000 DIRECCION Y COORDINACION				
021	PERSONAL SUPERNUMERARIO	0.00	372,900.00	365,729.03	98.08
022	PERSONAL POR CONTRATO	0.00	3,429,000.00	3,381,709.67	98.62
026	COMPLEMENTO POR CALIDAD PROFESIONAL AL PERSONAL TEMPORAL	0.00	81,000.00	79,838.71	98.57
027	COMPLEMENTOS ESPECÍFICOS AL PERSONAL TEMPORAL	0.00	210,000.00	205,951.63	98.07
029	OTRAS REMUNERACIONES DE PERSONAL TEMPORAL	3,788,102.00	10,826,102.00	9,970,605.53	92.10
061	DIETAS	0.00	200,000.00	0.00	0.00
071	AGUINALDO	0.00	335,075.00	327,494.20	97.74
072	BONIFICACIÓN ANUAL (BONO 14)	0.00	335,075.00	330,905.58	98.76
073	BONO VACACIONAL	0.00	4,800.00	4,699.72	97.91
111	ENERGÍA ELÉCTRICA	0.00	300,000.00	211,458.04	70.49
112	AGUA	0.00	61,105.00	31,675.05	51.84
113	TELEFONÍA	0.00	350,000.00	279,384.59	79.82
121	DIVULGACIÓN E INFORMACIÓN	0.00	40,000.00	22,552.20	56.38
122	IMPRESIÓN, ENCUADERNACIÓN Y REPRODUCCIÓN	0.00	30,000.00	22,181.51	73.94
133	VIÁTICOS EN EL INTERIOR	0.00	50,000.00	0.00	0.00
136	RECONOCIMIENTO DE GASTOS	32,760.00	20,000.00	38,075.15	72.17
141	TRANSPORTE DE PERSONAS	0.00	50,000.00	0.00	0.00
151	ARRENDAMIENTO DE EDIFICIOS Y LOCALES	0.00	240,000.00	240,000.00	100.00
153	ARRENDAMIENTO DE MÁQUINAS Y EQUIPOS DE OFICINA	0.00	100,000.00	99,920.00	99.92
158	DERECHOS DE BIENES INTANGIBLES	0.00	160,000.00	154,923.00	96.83
165	MANTENIMIENTO Y REPARACIÓN DE MEDIOS DE TRANSPORTE	0.00	150,000.00	149,896.59	99.93
168	MANTENIMIENTO Y REPARACIÓN DE EQUIPO DE CÓMPUTO	0.00	29,165.00	24,650.00	84.52

Sistema de Contabilidad Integrada Gubernamental  
 Informes de Gestión y Rendición de Cuentas - IGRG01  
 Ejecución Financiera  
 Expresado en Quetzales

PAGINA : 2 DE 7  
 FECHA : 3/03/2023  
 HORA : 15:11.05  
 REPORTE: R00820850.rpt

DEL MES DE ENERO AL MES DE DICIEMBRE  
 Entidad Institucional Igual a 11130013, Unidad Ejecutora Igual a 203

EJERCICIO: 2022

CORTE: ENTIDAD/UNIDAD EJECUTORA

PG - SPG - PY - ACT - OB - REN	ASIGNADO	MODIFICADO	VIGENTE	DEVENGADO	% EJEC
169	29,165.00	0.00	29,165.00	28,445.00	97.53
	MANTENIMIENTO Y REPARACIÓN DE OTRAS MAQUINARIAS Y EQUIPOS				
171	120,000.00	0.00	120,000.00	42,240.00	35.20
	MANTENIMIENTO Y REPARACIÓN DE EDIFICIOS				
174	110,000.00	-48,300.00	61,700.00	24,700.00	40.03
	MANTENIMIENTO Y REPARACIÓN DE INSTALACIONES				
191	300,000.00	-70,000.00	230,000.00	207,335.34	90.15
	PRIMAS Y GASTOS DE SEGUROS Y FIANZAS				
195	50,000.00	0.00	50,000.00	5,848.32	11.70
	IMPUESTOS, DERECHOS Y TASAS				
196	71,000.00	-50,000.00	21,000.00	0.00	0.00
	SERVICIOS DE ATENCIÓN Y PROTOCOLO				
197	0.00	116,676.00	116,676.00	107,800.00	92.39
	SERVICIOS DE VIGILANCIA				
199	70,000.00	79,000.00	149,000.00	140,244.00	94.12
	OTROS SERVICIOS				
211	150,845.00	50,600.00	201,445.00	198,608.05	98.59
	ALIMENTOS PARA PERSONAS				
223	9,900.00	0.00	9,900.00	0.00	0.00
	PIEDRA, ARCILLA Y ARENA				
233	95,080.00	-90,000.00	5,080.00	0.00	0.00
	PRENDAS DE VESTIR				
241	130,030.00	0.00	130,030.00	54,631.40	42.01
	PAPEL DE ESCRITORIO				
243	83,800.00	0.00	83,800.00	75,914.18	90.59
	PRODUCTOS DE PAPEL O CARTÓN				
244	25,415.00	0.00	25,415.00	25,337.50	99.70
	PRODUCTOS DE ARTES GRÁFICAS				
245	15,500.00	0.00	15,500.00	3,085.00	19.90
	LIBROS, REVISTAS Y PERIÓDICOS				
247	2,103.00	0.00	2,103.00	2,101.80	99.94
	ESPECIES TIMBRADAS Y VALORES				
252	25,200.00	0.00	25,200.00	998.00	3.96
	ARTÍCULOS DE CUERO				
253	109,900.00	0.00	109,900.00	87,402.37	79.53
	LLANTAS Y NEUMÁTICOS				
261	13,050.00	40,500.00	53,550.00	31,924.60	59.62
	ELEMENTOS Y COMPUESTOS QUÍMICOS				
262	622,000.00	0.00	622,000.00	577,076.79	92.78
	COMBUSTIBLES Y LUBRICANTES				
264	4,200.00	0.00	4,200.00	4,034.25	96.05
	INSECTICIDAS, FUMIGANTES Y SIMILARES				
267	229,225.00	0.00	229,225.00	184,435.00	80.46
	TINTES, PINTURAS Y COLORANTES				
268	150,520.00	0.00	150,520.00	149,259.28	99.16
	PRODUCTOS PLÁSTICOS, NYLON, VINIL Y P.V.C.				
-269	39,370.00	0.00	39,370.00	14,495.00	36.82
	OTROS PRODUCTOS QUÍMICOS Y CONEXOS				
273	4,250.00	0.00	4,250.00	0.00	0.00
	PRODUCTOS DE LOZA Y PORCELANA				
274	7,920.00	0.00	7,920.00	60.00	0.76
	CEMENTO				
275	4,440.00	0.00	4,440.00	0.00	0.00
	PRODUCTOS DE CEMENTO, PÓMEZ, ASBESTO Y YESO				

DEL MES DE ENERO AL MES DE DICIEMBRE  
 Entidad Institucional Igual a 11130013, Unidad Ejecutora Igual a 203

EJERCICIO: 2022

CORTE: ENTIDAD/UNIDAD EJECUTORA

PG - SPG - PV - ACT - OB - REN	ASIGNADO	MODIFICADO	VIGENTE	DEVENGADO	% EJEC
279	24,500.00	0.00	24,500.00	24,242.00	98.95
281	17,000.00	0.00	17,000.00	10,116.00	59.51
283	10,617.00	3,550.00	14,167.00	10,598.00	74.81
284	32,775.00	24,980.00	57,765.00	45,584.00	78.91
286	1,500.00	0.00	1,500.00	794.00	52.93
289	18,160.00	0.00	18,160.00	18,000.00	99.12
291	31,559.00	0.00	31,559.00	31,370.75	99.40
292	59,859.00	47,900.00	107,759.00	80,922.90	75.10
295	105,000.00	0.00	105,000.00	1,495.00	1.42
296	7,330.00	0.00	7,330.00	7,308.71	99.71
297	37,595.00	0.00	37,595.00	36,743.45	97.73
298	350,000.00	0.00	350,000.00	234,157.95	66.90
299	13,079.00	0.00	13,079.00	13,043.00	99.72
322	0.00	17,735.00	17,735.00	0.00	0.00
325	0.00	2,591,400.00	2,591,400.00	2,591,400.00	100.00
328	0.00	282,500.00	282,500.00	126,140.00	44.65
413	3,199,493.00	-2,888,102.00	311,391.00	269,053.26	86.40
415	3,887,000.00	-3,777,189.00	109,811.00	38,724.87	35.27
913	750,000.00	247,878.00	997,878.00	997,876.38	100.00
TOTAL-001 000 DIRECCION Y COORDINACION	24,604,500.00	400,000.00	25,004,500.00	22,445,196.35	89.76
TOTAL 000 SIN PROYECTO	24,604,500.00	400,000.00	25,004,500.00	22,445,196.35	89.76
TOTAL 00 SIN SUBPROGRAMA	24,604,500.00	400,000.00	25,004,500.00	22,445,196.35	89.76
01 DESARROLLO DE LA INFRAESTRUCTURA VIAL PRIMARIA Y SECUNDARIA					
000 SIN PROYECTO					



Sistema de Contabilidad Integrada Gubernamental  
 Informes de Gestión y Rendición de Cuentas - IGRC01  
 Ejecución Financiera  
 Expresado en Quetzales

PAGINA : 4 DE 7  
 FECHA : 3/03/2023  
 HORA : 15:11.05  
 REPORTE: R00820850.rpt

DEL MES DE ENERO AL MES DE DICIEMBRE  
 Entidad Institucional Igual a 11130013, Unidad Ejecutora Igual a 203

EJERCICIO: 2022

CORTE: ENTIDAD/UNIDAD EJECUTORA

PG - SPG - PY - ACT - OB - REN	ASIGNADO	MODIFICADO	VIGENTE	DEVENGADO	% EJEC
001 000 MANTENIMIENTO DE LA RED VIAL PAVIMENTADA (FIDEICOMISO)					
173	3,000,000.00	-3,000,000.00	0.00	0.00	0.00
188	2,000,000.00	-2,000,000.00	0.00	0.00	0.00
194	240,000.00	-240,000.00	0.00	0.00	0.00
TOTAL 001 000 MANTENIMIENTO DE LA RED VIAL PAVIMENTADA (FIDEICOMISO)	5,240,000.00	-5,240,000.00	0.00	0.00	0.00
002 000 MANTENIMIENTO DE LA RED VIAL PAVIMENTADA (EJECUCION NORMAL)					
173	776,511,001.00	160,141,384.00	936,652,385.00	895,873,150.63	95.65
188	63,482,852.00	-36,642,012.00	26,840,840.00	22,138,161.24	82.48
TOTAL 002 000 MANTENIMIENTO DE LA RED VIAL PAVIMENTADA (EJECUCION NORMAL)	839,993,853.00	123,499,372.00	963,493,225.00	918,011,311.87	95.28
TOTAL 000 SIN PROYECTO	845,233,853.00	118,259,372.00	963,493,225.00	918,011,311.87	95.28
TOTAL 01 DESARROLLO DE LA INFRAESTRUCTURA VIAL PRIMARIA Y SECUNDARIA	845,233,853.00	118,259,372.00	963,493,225.00	918,011,311.87	95.28
02 DESARROLLO DE LA INFRAESTRUCTURA VIAL TERCERIA					
000 SIN PROYECTO					
001 000 MANTENIMIENTO DE LA RED VIAL TERCERIA (FIDEICOMISO)					
173	3,000,000.00	-3,000,000.00	0.00	0.00	0.00
188	2,000,000.00	-2,000,000.00	0.00	0.00	0.00
TOTAL 001 000 MANTENIMIENTO DE LA RED VIAL TERCERIA (FIDEICOMISO)	5,000,000.00	-5,000,000.00	0.00	0.00	0.00
002 000 MANTENIMIENTO DE LA RED VIAL TERCERIA (EJECUCION NORMAL)					
173	382,298,108.00	-208,843,812.00	173,454,296.00	173,454,239.82	100.00
188	39,232,539.00	-34,071,260.00	5,161,279.00	5,078,919.26	98.40
TOTAL 002 000 MANTENIMIENTO DE LA RED VIAL TERCERIA (EJECUCION NORMAL)	421,530,647.00	-242,915,072.00	178,615,575.00	178,533,159.08	99.95

Sistema de Contabilidad Integrada Gubernamental  
 Informes de Gestion y Rendicion de Cuentas - IGR-C01  
 Ejecución Financiera  
 Expresado en Quetzales  
 DEL MES DE ENERO AL MES DE DICIEMBRE  
 Entidad Institucional Igual a 11130013, Unidad Ejecutora Igual a 203

PAGINA : 5 DE 7  
 FECHA : 3/03/2023  
 HORA : 15:11.05  
 REPORTE: R00820850.rpt

EJERCICIO: 2022		CORTE: ENTIDAD/UNIDAD EJECUTORA				% EJEC
PG - SPG - PY - ACT - OB - REN	ASIGNADO	MODIFICADO	VIGENTE	DEVENGADO		
TOTAL 000 SIN PROYECTO	426,530,647.00	-247,915,072.00	178,615,575.00	178,533,159.08	99.95	
TOTAL 02 DESARROLLO DE LA INFRAESTRUCTURA VIAL TERCIARIA	426,530,647.00	-247,915,072.00	178,615,575.00	178,533,159.08	99.95	
03 MANTENIMIENTO Y CONSTRUCCION DE INFRAESTRUCTURA ESTRATEGICA (DECRETO 21-2022)						
000 SIN PROYECTO						
001 000 MANTENIMIENTO DE LA RED VIAL, RUTAS CENTROAMERICANAS						
173 MANTENIMIENTO Y REPARACION DE BIENES NACIONALES DE USO COMUN	0.00	680,128,441.70	680,128,441.70	679,322,122.97	99.88	
188 SERVICIOS DE INGENIERIA, ARQUITECTURA Y SUPERVISION DE OBRAS	0.00	21,355,957.40	21,355,957.40	20,566,502.41	96.30	
TOTAL 001 000 MANTENIMIENTO DE LA RED VIAL, RUTAS CENTROAMERICANAS	0.00	701,484,399.10	701,484,399.10	699,888,625.38	99.77	
002 000 MANTENIMIENTO DE LA RED VIAL, RUTAS NACIONALES						
173 MANTENIMIENTO Y REPARACION DE BIENES NACIONALES DE USO COMUN	0.00	287,459,139.54	287,459,139.54	287,455,742.99	100.00	
188 SERVICIOS DE INGENIERIA, ARQUITECTURA Y SUPERVISION DE OBRAS	0.00	9,100,444.00	9,100,444.00	9,008,805.04	98.99	
TOTAL 002 000 MANTENIMIENTO DE LA RED VIAL, RUTAS NACIONALES	0.00	296,559,583.54	296,559,583.54	296,464,548.03	99.97	
003 000 MANTENIMIENTO DE LA RED VIAL, RUTAS DEPARTAMENTALES						
173 MANTENIMIENTO Y REPARACION DE BIENES NACIONALES DE USO COMUN	0.00	348,150,638.66	348,150,638.66	347,195,827.12	99.73	
188 SERVICIOS DE INGENIERIA, ARQUITECTURA Y SUPERVISION DE OBRAS	0.00	11,966,179.80	11,966,179.80	11,801,806.21	98.63	
TOTAL 003 000 MANTENIMIENTO DE LA RED VIAL, RUTAS DEPARTAMENTALES	0.00	360,116,818.46	360,116,818.46	358,997,633.33	99.69	
004 000 SERVICIOS DE ASISTENCIA TECNICA Y ADQUISICION DE PUENTES						
188 SERVICIOS DE INGENIERIA, ARQUITECTURA Y SUPERVISION DE OBRAS	0.00	10,000,000.00	10,000,000.00	9,973,919.96	99.74	
TOTAL 004 000 SERVICIOS DE ASISTENCIA TECNICA Y ADQUISICION DE PUENTES	0.00	10,000,000.00	10,000,000.00	9,973,919.96	99.74	
TOTAL 000 SIN PROYECTO	0.00	1,368,160,801.10	1,368,160,801.10	1,365,324,726.70	99.79	



CORTE: ENTIDAD/UNIDAD EJECUTORA

EJERCICIO: 2022


PG - SPG - PY - ACT - OB - REN	ASIGNADO	MODIFICADO	VIGENTE	DEVENGADO	% EJEC
TOTAL 03 MANTENIMIENTO Y CONSTRUCCION DE INFRAESTRUCTURA ESTRATEGICA (DECRETO 21-2022)	0.00	1,368,160,801.10	1,368,160,801.10	1,365,324,726.70	99.79
TOTAL 11 DESARROLLO DE LA INFRAESTRUCTURA VIAL	1,296,369,000.00	1,238,905,101.10	2,535,274,101.10	2,484,314,394.00	97.99
94 ATENCION POR DESASTRES NATURALES Y CALAMIDADES PUBLICAS					
11 ESTADO DE CALAMIDAD PUBLICA POR DEPRESION TROPICAL ETA (DG 20-2020 Y 21-2020)					
000 SIN PROYECTO					
001 000 INTERVENCIONES REALIZADAS PARA LA ATENCION DE DAÑOS PROVOCADOS POR DEPRESION TROPICAL ETA	0.00	486,220,020.00	486,220,020.00	483,416,184.47	99.42
173 MANTENIMIENTO Y REPARACIÓN DE BIENES NACIONALES DE USO COMÚN	0.00	4,949,255.00	4,949,255.00	4,391,002.52	88.72
188 SERVICIOS DE INGENIERÍA, ARQUITECTURA Y SUPERVISIÓN DE OBRAS	0.00	491,169,275.00	491,169,275.00	487,807,186.99	99.32
TOTAL 001 000 INTERVENCIONES REALIZADAS PARA LA ATENCION DE DAÑOS PROVOCADOS POR DEPRESION TROPICAL ETA	0.00	491,169,275.00	491,169,275.00	487,807,186.99	99.32
TOTAL 000 SIN PROYECTO	0.00	491,169,275.00	491,169,275.00	487,807,186.99	99.32
TOTAL 11 ESTADO DE CALAMIDAD PUBLICA POR DEPRESION TROPICAL ETA (DG 20-2020 Y 21-2020)	0.00	491,169,275.00	491,169,275.00	487,807,186.99	99.32
14 ESTADO DE CALAMIDAD PÚBLICA POR ÉPOCA LLUVIOSA, TEMPORADA CICLÓNICA Y SISTEMAS DE BAJA PRESIÓN					
000 SIN PROYECTO					
001 000 INTERVENCIONES REALIZADAS PARA LA ATENCIÓN DE LA EMERGENCIA POR ÉPOCA LLUVIOSA, TEMPORADA CICLÓNICA Y SISTEMAS DE BAJA PRESIÓN	0.00	418,691,592.00	418,691,592.00	418,388,409.68	99.93
173 MANTENIMIENTO Y REPARACIÓN DE BIENES NACIONALES DE USO COMÚN	0.00	9,163,092.49	9,163,092.49	8,272,664.36	90.28
188 SERVICIOS DE INGENIERÍA, ARQUITECTURA Y SUPERVISIÓN DE OBRAS	0.00	427,854,684.49	427,854,684.49	426,661,074.04	99.72
TOTAL 001 000 INTERVENCIONES REALIZADAS PARA LA ATENCION DE LA EMERGENCIA POR ÉPOCA LLUVIOSA, TEMPORADA CICLÓNICA Y SISTEMAS DE BAJA PRESIÓN	0.00	427,854,684.49	427,854,684.49	426,661,074.04	99.72
TOTAL 000 SIN PROYECTO	0.00	427,854,684.49	427,854,684.49	426,661,074.04	99.72
TOTAL 14 ESTADO DE CALAMIDAD PÚBLICA POR ÉPOCA LLUVIOSA, TEMPORADA CICLÓNICA Y SISTEMAS DE BAJA PRESIÓN	0.00	427,854,684.49	427,854,684.49	426,661,074.04	99.72
15 ESTADO DE CALAMIDAD PÚBLICA POR LOS EFECTOS DE LA ÉPOCA LLUVIOSA Y EL CICLÓN TROPICAL JULIA					
000 SIN PROYECTO					

DEL MES DE ENERO AL MES DE DICIEMBRE  
 Entidad Institucional Igual a 11130013, Unidad Ejecutora Igual a 203

EJERCICIO: 2022

CORTE: ENTIDAD/UNIDAD EJECUTORA

PG - SPG - PY - ACT. OB - REN	ASIGNADO	MODIFICADO	VIGENTE	DEVENGADO	% EJEJ
001 000 INTERVENCIONES REALIZADAS PARA LA ATENCIÓN DE LA EMERGENCIA PROVOCADA POR LOS EFECTOS DE LA ÉPOCA LLUVIOSA Y EL CICLÓN TROPICAL JULIA	0.00	314,435,499.00	314,435,499.00	311,791,201.36	99.16
173 MANTENIMIENTO Y REPARACIÓN DE BIENES NACIONALES DE USO COMÚN	0.00	9,564,501.00	9,564,501.00	8,088,930.83	84.57
188 SERVICIOS DE INGENIERÍA, ARQUITECTURA Y SUPERVISIÓN DE OBRAS	0.00	324,000,000.00	324,000,000.00	319,880,132.19	98.73
TOTAL 001 000 INTERVENCIONES REALIZADAS PARA LA ATENCIÓN DE LA EMERGENCIA PROVOCADA POR LOS EFECTOS DE LA ÉPOCA LLUVIOSA Y EL CICLÓN TROPICAL JULIA	0.00	324,000,000.00	324,000,000.00	319,880,132.19	98.73
TOTAL 000 SIN PROYECTO	0.00	324,000,000.00	324,000,000.00	319,880,132.19	98.73
TOTAL 15 ESTADO DE CALAMIDAD PÚBLICA POR LOS EFECTOS DE LA ÉPOCA LLUVIOSA Y EL CICLÓN TROPICAL JULIA	0.00	324,000,000.00	324,000,000.00	319,880,132.19	98.73
TOTAL 94 ATENCION POR DESASTRES NATURALES Y CALAMIDADES PUBLICAS	0.00	1,243,023,959.49	1,243,023,959.49	1,234,348,393.22	99.30
ENTIDAD: 11130013-203-00 UNIDAD EJECUTORA DE CONSERVACIÓN VIAL -COVIAL-	1,296,369,000.00	2,481,929,060.59	3,778,298,060.59	3,718,662,787.22	98.42

  
 Firma y Sello  
 Funcionario Responsable de la  
 Unidad de Administración Financiera

Lic. Luis Carlos Mazá M.  
 Jefe del Departamento Financiero  
 Unidad Ejecutora de Conservación Vial -COVIAL-

**Sistema Contabilidad Integrada Gubernamental**  
**Informes de Gestión y Rendición de Cuentas - IGRC03**  
**Comparación de Ejecución Financiera y Física**

PAGINA 1 DE 2  
 FECHA 3/03/2023  
 HORA 15:11.46  
 REPORTE: R00820869.rpt

UNIDAD EJECUTORA Igual a 203  
 Expresado en Quetzales

CORTE: ENTIDAD/UNIDAD EJECUTORA

DEL MES ENERO AL MES DE DICIEMBRE

EJERCICIO: 2022

PG	SP	PY	AC	OB	DESCRIPCION	SNIP	UNIDAD DE MEDIDA	METAS FÍSICAS			PRESUPUESTO FINANCIERO				
								INICIAL	VIGENTE	EJEC	% EJEC	INICIAL	VIGENTE	EJEC	% EJEC
<b>Entidad: 11130013-203-00 UNIDAD EJECUTORA DE CONSERVACIÓN VIAL -COVIAL-</b>															
11					DESARROLLO DE LA INFRAESTRUCTURA VIAL										
	001	000			DIRECCION Y COORDINACION										
		1			Dirección y coordinación	0	EVENTO	120	120	120	100.00	24,604,300.00	25,004,500.00	22,445,196.35	89.76
		2			Dirección y coordinación	0	EVENTO	120	120	120	100.00				
01					DESARROLLO DE LA INFRAESTRUCTURA VIAL PRIMARIA Y SECUNDARIA										
	001	000			MANTENIMIENTO DE LA RED VIAL PAVIMENTADA (FIDEICOMISO)										
		1			Red vial pavimentada con servicios de mantenimiento (fideicomiso)	0	DOCUMENTO	11	11	11	100.00				
		4			Red vial pavimentada con servicios de mantenimiento (fideicomiso)	0	DOCUMENTO	11	11	11	100.00				
	002	000			MANTENIMIENTO DE LA RED VIAL PAVIMENTADA (EJECUCION NORMAL)										
		1			Red vial pavimentada con mantenimiento (ejecución normal)	0	KILÓMETRO	6,585	5,974	5,974	100.00	839,993,853.00	963,493,225.00	918,011,311.87	95.28
		2			Red vial pavimentada con mantenimiento (ejecución normal)	0	KILÓMETRO	6,585	5,974	5,974	100.00	5,240,000.00	0.00	0.00	0.00
02					DESARROLLO DE LA INFRAESTRUCTURA VIAL TERCERIA										
	001	000			MANTENIMIENTO DE LA RED VIAL TERCERIA (FIDEICOMISO)										
		1			Red vial rural con servicios de mantenimiento (fideicomiso)	0	DOCUMENTO	10	10	10	100.00				
		3			Red vial rural con servicios de mantenimiento (fideicomiso)	0	DOCUMENTO	10	10	10	100.00				
	002	000			MANTENIMIENTO DE LA RED VIAL TERCERIA (EJECUCION NORMAL)										
		1			Red vial terciaria con mantenimiento (ejecución normal)	0	KILÓMETRO	5,353	5,626	5,623	99.95	421,530,647.00	178,615,575.00	178,533,159.08	99.95
		2			Red vial terciaria con mantenimiento (ejecución normal)	0	KILÓMETRO	5,353	5,626	5,623	99.95	5,000,000.00	0.00	0.00	0.00
03					MANTENIMIENTO Y CONSTRUCCION DE INFRAESTRUCTURA ESTRATEGICA (DECRETO 21-2022)										
	001	000			MANTENIMIENTO DE LA RED VIAL, RUTAS CENTROAMERICANAS										
		1			Red vial de rutas centroamericanas con servicios de mantenimiento	0	KILÓMETRO	0	1,529	1,529	100.00	0.00	1,368,160,901.10	1,365,324,726.70	99.79
		2			Red vial con servicios de rehabilitación	0	KILÓMETRO	0	94	94	100.00				
		3			Red vial con servicios de recapeo	0	KILÓMETRO	0	228	228	100.00				
		4			Red vial con servicios de señalización	0	KILÓMETRO	0	1,207	1,207	100.00				
	002	000			MANTENIMIENTO DE LA RED VIAL, RUTAS NACIONALES										
		1			Red vial de rutas nacionales con servicios mantenimiento	0	KILÓMETRO	0	218	218	100.00	0.00	296,559,583.54	296,464,548.03	99.97
		2			Red vial con servicios de recapeo	0	KILÓMETRO	0	99	99	100.00				
		3			Red vial con servicios de señalización	0	KILÓMETRO	0	119	119	100.00				
	003	000			MANTENIMIENTO DE LA RED VIAL, RUTAS DEPARTAMENTALES										
		1			Red vial de rutas departamentales con servicios de mantenimiento	0	KILÓMETRO	0	467	467	100.00	0.00	360,116,818.46	358,997,633.33	99.69
		2			Red vial con servicios de recapeo	0	KILÓMETRO	0	180	180	100.00				
		3			Red vial con servicios de señalización	0	KILÓMETRO	0	287	287	100.00				
	004	000			SERVICIOS DE ASISTENCIA TECNICA Y ADQUISICION DE PUENTES										
		1			Servicios de asistencia técnica y adquisición de puentes	0	EVENTO	0	1	1	100.00	0.00	10,000,000.00	9,973,919.96	99.74

**Sistema Contabilidad Integrada Gubernamental**  
**Informes de Gestión y Rendición de Cuentas - IGR C03**  
**Comparación de Ejecución Financiera y Física**

PAGINA 2 DE 2  
 FECHA 3/03/2023  
 HORA 15:11.46  
 REPORTE: R00820869.rpt

UNIDAD EJECUTORA Igual a 203  
 Expresado en Quetzales


CORTE: ENTIDAD/UNIDAD EJECUTORA

DEL MES ENERO AL MES DE DICIEMBRE

EJERCICIO: 2022

PG	SP	PY	AC	OB	DESCRIPCION	SNIP	UNIDAD DE MEDIDA	METAS FÍSICAS			PRESUPUESTO FINANCIERO				
								INICIAL	VIGENTE	% EJE	INICIAL	VIGENTE	% EJE		
2					Asistencia técnica y control de calidad			0	1	1	100.00	24,604,500.00	25,004,500.00	22,445,196.35	89.76
<b>Total 11 DESARROLLO DE LA INFRAESTRUCTURA VIAL</b>															
94					ATENCIÓN POR DESASTRES NATURALES Y CALAMIDADES PÚBLICAS										
11					ESTADO DE CALAMIDAD PÚBLICA POR DEPRESION TROPICAL ETA (DG 20-2020 Y 21-2020)										
001	000				INTERVENCIONES REALIZADAS PARA LA ATENCION DE DAÑOS										
					PROVOCADOS POR DEPRESION TROPICAL ETA										
1					Intervenciones realizadas para la atención de daños provocados por Depresión Tropical ETA		DOCUMENTO	0	134	134	100.00	0.00	491,169,275.00	487,807,186.99	99.32
2					Intervenciones realizadas para la atención de daños provocados por Depresión Tropical ETA		DOCUMENTO	0	134	134	100.00	0.00	491,169,275.00	487,807,186.99	99.32
14					ESTADO DE CALAMIDAD PÚBLICA POR ÉPOCA LLUVIOSA, TEMPORADA CICLÓNICA Y SISTEMAS D										
001	000				INTERVENCIONES REALIZADAS PARA LA ATENCIÓN DE LA EMERGENCIA POR ÉPOCA LLUVIOSA, TEMPORADA CICLÓNICA Y SISTEMAS DE BAJA PRESIÓN										
1					Intervenciones realizadas para la atención de la emergencia por Época Lluviosa, Temporada Ciclónica y Sistema de Baja Presión		DOCUMENTO	0	45	45	100.00	0.00	427,854,684.49	426,661,074.04	99.72
2					Intervenciones realizadas para la atención de la emergencia por Época Lluviosa, Temporada Ciclónica y Sistema de Baja Presión		DOCUMENTO	0	45	45	100.00	0.00	427,854,684.49	426,661,074.04	99.72
15					ESTADO DE CALAMIDAD PÚBLICA POR LOS EFECTOS DE LA ÉPOCA LLUVIOSA Y EL CICLÓN TROPICAL JULIA										
001	000				INTERVENCIONES REALIZADAS PARA LA ATENCIÓN DE LA EMERGENCIA PROVOCADA POR LOS EFECTOS DE LA ÉPOCA LLUVIOSA Y EL CICLÓN TROPICAL JULIA										
1					Intervenciones realizadas para la atención de la emergencia provocada por los efectos de la época lluviosa y el Ciclón Tropical Julia		DOCUMENTO	0	94	94	100.00	0.00	324,000,000.00	319,880,132.19	98.73
2					Intervenciones realizadas para la atención de la emergencia provocada por los efectos de la época lluviosa y el Ciclón Tropical Julia		DOCUMENTO	0	94	94	100.00	0.00	324,000,000.00	319,880,132.19	98.73
<b>Total 94 ATENCION POR DESASTRES NATURALES Y CALAMIDADES PÚBLICAS</b>															

0.00 1,243,023,959.49 1,234,348,393.22 99.30

  
 Firma y Sello  
 Funcionario Responsable de la  
 Unidad de Administración Financiera  
**Lic. Luis Carlos Mazá M.**  
 Jefe del Departamento Financiero  
 Unidad Ejecutora de Conservación Vial -COVIAL-

**Sistema de Contabilidad Integrada Gubernamental**  
**Informes de Gestion y Rendicion de Cuentas - IGRC05**


**Resultados Economicos y Financieros**

DEL MES DE ENERO AL MES DE DICIEMBRE

Entidad Institucional Igual a 11130013, UNIDAD\_EJECUTORA Igual a 203  
 Expresado en Quetzales

PAGINA : 1 DE 1  
 FECHA : 3/03/2023  
 HORA : 15:44.11  
 REPORTE: R00820875.rpt

EJERCICIO:	2022								
ENTIDAD:	1113-0013-203 UNIDAD EJECUTORA DE CONSERVACION VIAL -COVIAL-	DESCRIPCION	APROBADO	VIGENTE	DEVENGADO	PORCENTAJE DE EJECUCION			
<b>2.2. GASTOS</b>									
2.1. Gastos Corrientes	1,296,369,000.00		1,296,369,000.00	3,778,298,060.59	3,718,662,787.22	98.42			
2.1.1. Gastos de Consumo	1,296,369,000.00		1,296,369,000.00	3,775,406,425.59	3,715,945,247.22	98.43			
2.1.1.1. Remuneraciones	19,092,343.00		19,092,343.00	16,215,154.00	14,974,712.20	92.35			
2.1.1.1.1. Sueldos y salarios	11,130,900.00		11,130,900.00	14,919,002.00	14,003,834.57	93.87			
2.1.1.1.3. DIETAS Y GASTOS DE REPRESENTACIÓN	200,000.00		200,000.00	200,000.00	0.00	0.00			
2.1.1.1.4. Otras prestaciones relaciones con salarios	7,761,443.00		7,761,443.00	1,096,152.00	970,877.63	88.57			
2.1.1.2. Bienes y servicios	1,277,066,657.00		1,277,066,657.00	3,758,981,271.59	3,700,809,763.70	98.45			
2.1.1.2.1. Servicios no personales	1,274,634,935.00		1,274,634,935.00	3,756,472,009.59	3,698,886,024.72	98.47			
2.1.1.2.2. Materiales y suministros	2,431,722.00		2,431,722.00	2,509,262.00	1,923,738.98	76.67			
2.1.1.3. Impuestos Indirectos	50,000.00		50,000.00	50,000.00	5,848.32	11.70			
2.1.3. Rentas de la Propiedad	160,000.00		160,000.00	160,000.00	154,923.00	96.83			
2.1.3.3. Derechos sobre Bienes Intangibles	160,000.00		160,000.00	160,000.00	154,923.00	96.83			
2.2. Gastos de Capital	0.00		0.00	2,891,635.00	2,717,540.00	93.98			
2.2.1. INVERSIÓN REAL DIRECTA	0.00		0.00	2,891,635.00	2,717,540.00	93.98			
2.2.1.1. FORMACIÓN BRUTA DE CAPITAL FIJO	0.00		0.00	2,891,635.00	2,717,540.00	93.98			
2.2.1.1.3. Maquinaria, equipo y otros bienes muebles	0.00		0.00	2,891,635.00	2,717,540.00	93.98			
<b>Unidad Ejecutora:</b>	<b>203</b>								
<b>Balance en Cuenta Corriente:</b>			<b>-1,296,369,000.00</b>	<b>-3,775,406,425.59</b>	<b>-3,715,945,247.22</b>	<b>98.43</b>			
<b>Balance Presupuestal:</b>			<b>-1,296,369,000.00</b>	<b>-3,778,298,060.59</b>	<b>-3,718,662,787.22</b>	<b>98.42</b>			

  
 Firma y Sello  
 Funcionario Responsable de la  
 Unidad de Administraci3n Financiera M.  
 jefe del Departamento Financiero  
 Unidad Ejecutora de Conservaci3n Vial -COVIAL-



# VIAJES DE PROGRAMACION DE BENEFICIARIOS EN TRAMOS Y PROYECTOS 2022

RUTA	DESCRIPCION	DEPARTAMENTOZ	MUNICIPIO INICIO	MUNICIPIO FINAL	LONGITUD	META FISICA	UBIG	CENTRO DE COSTO	TIPO	ACTIVIDAD	BENEFICIARIOS
CA-09-NORTE-02	PUENTE RODRIGUITOS - RD-GUA-07, DESVIO SAN JOSE DEL GOLFO	GUATEMALA	Guatemala	Guatemala	9.43	10	101	6002 001	6002 001	PAVIMENTADA	942348
CA-09-NORTE-03	RD-GUA-07, DESVIO SAN JOSE DEL GOLFO - RD-GUA-06, DESVIO PALENCIA	GUATEMALA	Guatemala	Guatemala	1.18	2	101	6002 001	6002 001	PAVIMENTADA	942348
CA-09-NORTE-04	RD-GUA-06, DESVIO PALENCIA - PUENTE AGUA CALIENTE - INICIO CONCRETO HIDRAULICO	GUATEMALA	Palencia	Palencia	11.1	12	105	5965 001	5965 001	PAVIMENTADA	47705
RD-GUA-04-01	BIFURCACION RN-05 PACHALI - SAN RAYMUNDO	GUATEMALA	San Raymundo	San Raymundo	4.24	5	111	5965 001	5965 001	PAVIMENTADA	22615
RD-GUA-04-02	SAN RAYMUNDO - EL CARRIZAL	GUATEMALA	San Raymundo	San Raymundo	6.53	7	111	5965 001	5965 001	PAVIMENTADA	22615
RD-GUA-04-05	SAN ANTONIO LAS FLORES - CHINAUTLA	GUATEMALA	Chinautla	Chinautla	6.6	7	106	5965 001	5965 001	PAVIMENTADA	95312
RD-GUA-04-06	CHINAUTLA - GUATEMALA	GUATEMALA	Guatemala	Chuararicho	8	8	109	5965 001	5965 001	PAVIMENTADA	2541581
RD-GUA-05-01	BIFURCACION EL MILAGRO - CIUDAD QUETZAL	GUATEMALA	Mico	San Juan Sacatepeque	7.8	8	109	5965 001	5965 001	PAVIMENTADA	2541581
RD-GUA-05-02	CIUDAD QUETZAL - SAN RAYMUNDO	GUATEMALA	San Raymundo	San Raymundo	9.96	10	111	5965 001	5965 001	PAVIMENTADA	22615
RD-GUA-07-01	BIFURCACION CA-09-NORTE - SAN JOSE DEL GOLFO	GUATEMALA	Guatemala	San Jose del Golfo	10.5	11	104	5965 001	5965 001	PAVIMENTADA	2541581
RD-GUA-07-02	SAN JOSE DEL GOLFO - LOMA TENDIDA	GUATEMALA	San Jose del Golfo	San Jose del Golfo	10.55	11	104	5965 001	5965 001	PAVIMENTADA	5156
RD-GUA-08	BIFURCACION RD-GUA-11, SAN PEDRO SACATEPEQUEZ - BIFURCACION EL PILAR, LIMITE DEPARTAMENTAL SACATEPEQUEZ/GUATEMALA	GUATEMALA	San Pedro Sacatepeque	San Pedro Sacatepeque	2.42	3	109	5965 001	5965 001	PAVIMENTADA	2541581
RD-GUA-11	SAN PEDRO SACATEPEQUEZ - LAS TRES CRUCES (LIMITE DEPARTAMENTAL GUATEMALA/SACATEPEQUEZ)	GUATEMALA	San Pedro Sacatepeque	San Pedro Sacatepeque	3.89	4	109	6176 001	6176 001	PAVIMENTADA	31503
RD-GUA-12-02	CHUARRANCHO - HACIA SALAMA (RN DEL ASFALTO)	GUATEMALA	Chuararicho	Chuararicho	16.3	17	112	5965 001	5965 001	PAVIMENTADA	10101
RD-GUA-18-01	MONTEFAR - KM. 52+000 HACIA PACHALUM	GUATEMALA	San Juan Sacatepeque	San Juan Sacatepeque	8	8	110	6043 001	6043 001	PAVIMENTADA	152583
RD-GUA-18-02A	KM. 52+000 HACIA MONTEFAR - BIFURCACION RD-CHM-28-A (MIXCO VIEJO)	CHIMALTENANGO	San Juan Sacatepeque	San Martin Jilotepeque	7	7	489	6386 001	6386 001	PAVIMENTADA	152583
RD-GUA-22-02	KM. 15+000 DE LAS TAPIAS - SAN PEDRO AYAMPUC	GUATEMALA	San Pedro Ayampuc	San Pedro Ayampuc	6.8	7	107	5965 001	5965 001	PAVIMENTADA	44996
RD-CHM-28-A	BIFURCACION RD-GUA-18 - RUINAS DE MIXCO VIEJO	CHIMALTENANGO	San Martin Jilotepeque	San Martin Jilotepeque	0.85	1	403	6386 001	6386 001	PAVIMENTADA	58578
RD-GUA-50-01	SAN JUAN SACATEPEQUEZ - SAUCAVILLA, BIFURCACION RD-GUA-56	GUATEMALA	San Juan Sacatepeque	San Juan Sacatepeque	3.13	4	110	6043 001	6043 001	PAVIMENTADA	152583
RD-GUA-56-01	BIFURCACION RN-05 - ALDEA SAUCAVILLA	GUATEMALA	San Pedro Sacatepeque	San Pedro Sacatepeque	4.25	5	109	6043 001	6043 001	PAVIMENTADA	152583
RD-GUA-58-01	CIUDAD QUETZAL - LO DE ORTEGA	GUATEMALA	San Juan Sacatepeque	San Juan Sacatepeque	3	3	110	6043 001	6043 001	PAVIMENTADA	152583
RN-05-01	GUATEMALA - SAN PEDRO SACATEPEQUEZ	GUATEMALA	Mico	San Pedro Sacatepeque	9.3	10	109	5965 001	5965 001	PAVIMENTADA	2541581
RN-05-02	SAN PEDRO SACATEPEQUEZ - SAN JUAN SACATEPEQUEZ	GUATEMALA	San Pedro Sacatepeque	San Pedro Sacatepeque	5.08	6	109	6176 001	6176 001	PAVIMENTADA	31503
RN-05-03	RN-05, PACHALI - MONTEFAR	GUATEMALA	San Pedro Sacatepeque	San Pedro Sacatepeque	7.01	8	110	6043 001	6043 001	PAVIMENTADA	152583
RN-05-04	EL SISIMITE, KM. 75+000 - PUENTE LA CANOA	GUATEMALA	San Juan Sacatepeque	San Juan Sacatepeque	4.75	5	110	5965 001	5965 001	PAVIMENTADA	152583
RD-BV-12-02	LLANO GRANDE - EL TRAPIQUE DE AGUA - LA CANOA	BAJA VERAPAZ	Chuararicho	Chuararicho	6.22	7	112	6043 001	6043 001	PAVIMENTADA	47274
CA-09-NORTE-02	PUENTE RODRIGUITOS - RD-GUA-07, DESVIO SAN JOSE DEL GOLFO	GUATEMALA	Salama	Salama	8.08	9	1501	6002 001	6002 001	PAVIMENTADA	942348
CA-09-NORTE-03	RD-GUA-07, DESVIO SAN JOSE DEL GOLFO - RD-GUA-06, DESVIO PALENCIA	GUATEMALA	Guatemala	Guatemala	9.43	10	101	6002 001	6002 001	PAVIMENTADA	942348
CA-09-NORTE-04	RD-GUA-06, DESVIO PALENCIA - PUENTE AGUA CALIENTE - INICIO CONCRETO HIDRAULICO	GUATEMALA	Palencia	Palencia	11.1	12	105	5965 001	5965 001	PAVIMENTADA	47705
CA-01-ORIENTE-01A	LA PRADERA ZONA 10 KM. 6+000 - SANTA ROSALIA, Km. 11+500	GUATEMALA	Guatemala	Santa Catarina Pinula	5.5	6	199	6002 001	6002 001	PAVIMENTADA	2541581
CA-01-ORIENTE-01B	SANTA ROSALIA, Km. 11+500 - DON JUSTO	GUATEMALA	Santa Catarina Pinula	Santa Catarina Pinula	5.15	6	102	10900 001	10900 001	PAVIMENTADA	63767
CA-01-ORIENTE-02	DON JUSTO - BIFURCACION RN-02, DESVIO A FRAJANES	GUATEMALA	Santa Catarina Pinula	Frajlones	1.8	2	199	10900 001	10900 001	PAVIMENTADA	2541581
CA-01-ORIENTE-03	BIFURCACION RN-02, DESVIO A FRAJANES - RD-GUA-10, DESVIO SANTA ELENA BARILLAS	GUATEMALA	Frajlones	Villa Canales	6.7	7	199	5965 001	5965 001	PAVIMENTADA	2541581
CA-01-ORIENTE-04	BIFURCACION RD-GUA-10, DESVIO SANTA ELENA BARILLAS - FINCA LA CONCHA	GUATEMALA	Guatemala	Villa Canales	10.4	11	116	5119 001	5119 001	PAVIMENTADA	103814
CA-01-ORIENTE-05	FINCA LA CONCHA - BIFURCACION RD-SRO-04, DESVIO PUEBLO NUEVO VINIS	GUATEMALA	Villa Canales	Villa Canales	5.6	6	3000	6634 001	6634 001	PAVIMENTADA	17586816
RD-GUA-06-01	BIFURCACION CA-09-NORTE - PALENCIA	GUATEMALA	Guatemala	Palencia	9.14	10	199	5965 001	5965 001	PAVIMENTADA	2541581
RD-GUA-06-02	PALENCIA - LOS MIKOS	GUATEMALA	Palencia	Palencia	5.05	6	105	5965 001	5965 001	PAVIMENTADA	47705
RD-GUA-06-03	LOS MIKOS - SANTA RITA	GUATEMALA	San Jose Pinula	Palencia	5.7	6	199	5965 001	5965 001	PAVIMENTADA	2541581
RD-GUA-06-04	SANTA RITA - SAN JOSE PINULA	GUATEMALA	San Jose Pinula	San Jose Pinula	8.7	9	103	5965 001	5965 001	PAVIMENTADA	47278
RD-GUA-13-01	BIFURCACION CA-01-ORIENTE (DON JUSTO) - LO DE DIEGUEZ	GUATEMALA	Frajlones	Santa Catarina Pinula	5.5	6	199	5965 001	5965 001	PAVIMENTADA	2541581
RD-GUA-13-02	ALDEA DE DIEGUEZ - ALDEA YUMANES	GUATEMALA	Frajlones	Frajlones	5.7	6	113	5965 001	5965 001	PAVIMENTADA	30701
RD-GUA-21-01	BIFURCACION CA-01-ORIENTE - BIFURCACION RD-GUA-53, HACIA SANTA CATARINA PINULA	GUATEMALA	Santa Catarina Pinula	Santa Catarina Pinula	0.6	1	102	10900 001	10900 001	PAVIMENTADA	63767
RD-GUA-21-02	BIFURCACION RD-GUA-53, HACIA SANTA CATARINA PINULA - SANTA CATARINA PINULA	GUATEMALA	Santa Catarina Pinula	Santa Catarina Pinula	2	2	102	10900 001	10900 001	PAVIMENTADA	63767
RD-GUA-40-01	BIFURCACION CA-01-ORIENTE, KM. 17+400 - CRISTO REY	GUATEMALA	Santa Catarina Pinula	Santa Catarina Pinula	4	4	102	10900 001	10900 001	PAVIMENTADA	63767
RD-GUA-40-02	CRISTO REY - PIEDRA PARADA EL ROSARIO	GUATEMALA	Santa Catarina Pinula	Santa Catarina Pinula	2.62	3	102	10900 001	10900 001	PAVIMENTADA	63767
RD-GUA-49	BIFURCACION RN-18 - EL PAJON - LAGUNA BERMEJA	GUATEMALA	Santa Catarina Pinula	Santa Catarina Pinula	4.03	5	109	10900 001	10900 001	PAVIMENTADA	63767
RD-GUA-51	PALENCIA - AGUA CALIENTE	GUATEMALA	Palencia	San Antonio La Paz	16.94	17	199	5965 001	5965 001	PAVIMENTADA	2541581
RD-GUA-53	BIFURCACION RD-GUA-21 - MUXIBAL - BIFURCACION CA-01-ORIENTE	GUATEMALA	Santa Catarina Pinula	Santa Catarina Pinula	3.9	4	102	10900 001	10900 001	PAVIMENTADA	63767
RD-GUA-54	BIFURCACION RD-GUA-40, PIEDRA PARADA - CA-01-ORIENTE - PUERTA PARADA - BIFURCACION RN-02	GUATEMALA	Santa Catarina Pinula	Frajlones	5.35	6	199	10900 001	10900 001	PAVIMENTADA	2541581





## MATRIZ DE PROGRAMACION DE BENEFICIARIOS EN TRAMOS Y PROYECTOS 2022

RUTA	DESCRIPCION	DEPARTAMENTOS	MUNICIPIO/INICIO	MUNICIPIO FINAL	LONGITUD	META FISICA	UBIG	CENTRO DE COSTO	TIPO	ACTIVIDAD	BENEFICIARIOS
RD-GUA-55-01	BIFURCACION CA-09-NORTE - LAS CAÑOAS	GUATEMALA	Guatemala	Guatemala	6.03	7	101	6002 001		PAVIMENTADA	942348
RD-GUA-55-02	LAS CAÑOAS- LOS OCOTES- ALDEA SANTA RITA - BIFURCACION RD-GUA-06	GUATEMALA	Guatemala	San Jose Pinula	4.88	5	199	5965 001		PAVIMENTADA	2541581
RN-02-01	BIFURCACION CA-01-ORIENTE - FRAIJANES	GUATEMALA	Fraijanes	Fraijanes	8.58	9	113	5965 001		PAVIMENTADA	30701
RN-02-02	FRAIJANES - ALDEA EL CERRITO - ALDEA LOS VERDES (LIMITE ZONA 1-2)	GUATEMALA	Fraijanes	Fraijanes	8.1	9	113	5965 001		PAVIMENTADA	30701
RN-18-01	BIFURCACION CA-01-ORIENTE - DON JUSTO - SAN JOSE PINULA	GUATEMALA	Santa Catarina Pinula	San Jose Pinula	5.1	6	199	19000 001		PAVIMENTADA	2541581
RN-18-02	SAN JOSE PINULA - BIFURCACION AL DURAZNO (KM. 22+000) A MATACESCINTLA	GUATEMALA	San Jose Pinula	San Jose Pinula	4.25	5	103	5965 001		PAVIMENTADA	2541581
Bvld San Cristobal	CA-01-OCCIDENTE - BOLLIVARD SAN CRISTOBAL, PASO A DESNIVEL (22 AVENIDA LA FUENTE SAN CRISTOBAL)	GUATEMALA	Mixco	Guatemala	5.5	6	199	6002 001		PAVIMENTADA	2541581
CA-01-OCCIDENTE-01	ENTRADA A BELEN - BIFURCACION BOLLIVARD SAN CRISTOBAL	GUATEMALA	Mixco	Mixco	3.15	4	199	6174 001		PAVIMENTADA	409689
CA-01-OCCIDENTE-02	BIFURCACION BOLLIVARD SAN CRISTOBAL - SAN LUCAS	GUATEMALA	Mixco	Mixco	10.25	11	199	6222 001		PAVIMENTADA	409689
CA-09-SUR-01A	MONUMENTO CAMINERO - INICIO PAVIMENTO DE CONCRETO, GENTRAC	GUATEMALA	Guatemala	Villa Nueva	2.78	3	199	6002 001		PAVIMENTADA	942348
CA-09-SUR-01B	INICIO PAVIMENTO DE CONCRETO, GENTRAC - PUENTE VILLALOBOS	GUATEMALA	Villa Nueva	Villa Nueva	1.8	2	199	6002 001		PAVIMENTADA	355901
CA-09-SUR-02	PUENTE VILLALOBOS - DESVIO VILLA NUEVA	GUATEMALA	Villa Nueva	Villa Nueva	2.07	3	199	6002 001		PAVIMENTADA	355901
CA-09-SUR-03	DESVIO VILLA NUEVA - RD-GUA-47, DESVIO AMATITLAN (NACIONES UNIDAS)	GUATEMALA	Villa Nueva	Villa Nueva	4.37	5	199	6212 001		PAVIMENTADA	355901
CA-09-SUR-04	RD-GUA-47, DESVIO AMATITLAN (NACIONES UNIDAS) - DESVIO AMATITLAN (ASOLE) RD-GUA-01-A - 500 METROS ADELANTE BASCULA DGC	GUATEMALA	Villa Nueva	Amatitlan	10.56	11	199	5965 001		PAVIMENTADA	2541581
Bvld San Cristobal Sur	SAN CRISTOBAL - CA-09-SUR	GUATEMALA	Mixco	Villa Nueva	4.99	5	199	5965 001		PAVIMENTADA	2541581
RD-GUA-01-01	GUATEMALA - VILLA CAÑALES	GUATEMALA	Guatemala	Guatemala	13.17	14	199	5965 001		PAVIMENTADA	2541581
RD-GUA-01-02	RD-GUA-27, VILLA CAÑALES - PUENTE LA GLORIA, AMATITLAN	GUATEMALA	Amatitlan	Villa Canales	21.59	22	199	5965 001		PAVIMENTADA	2541581
RD-GUA-01-03	PUENTE LA GLORIA - BIFURCACION CA-09-SUR	GUATEMALA	Amatitlan	Amatitlan	1.64	2	199	5965 001		PAVIMENTADA	82870
RD-GUA-01-A	CA-09-SUR - ASOLE	GUATEMALA	Amatitlan	Amatitlan	0.9	1	199	5965 001		PAVIMENTADA	2541581
RD-GUA-02-01	VILLA CAÑALES - BIFURCACION RD-GUA-41, METROCENTRO EL OBRALJUELO - EL BOTADERO	GUATEMALA	Villa Canales	Villa Canales	6.55	7	199	5965 001		PAVIMENTADA	108814
RD-GUA-09-01	EL DOCTILLO - BIFURCACION CA-01-ORIENTE (FINCA LA CONCHIA)	GUATEMALA	Villa Canales	Villa Canales	4.5	5	199	5119 001		PAVIMENTADA	108814
RD-GUA-09-03	SANTA ELENA BARRILAS - RD-GUA-23, LOS DOLORES - LOS POGITOS	GUATEMALA	Villa Canales	Villa Canales	6.4	7	199	5119 001		PAVIMENTADA	108814
RD-GUA-10-03	LIMITE VAL 1 - 12 (Km 2.85) - MIXCO (BENEFICIO)	GUATEMALA	Mixco	Mixco	3.96	4	199	6174 001		PAVIMENTADA	103814
RD-GUA-14	Ciudad Real - BIF. HACIA VILLA HERMOSA	GUATEMALA	Petapa	Guatemala	3.86	4	199	5965 001		PAVIMENTADA	2541581
RD-GUA-14-A1	BIF. HACIA VILLA HERMOSA - SAN MIGUEL PETAPA	GUATEMALA	Guatemala	Petapa	3.3	4	199	5965 001		PAVIMENTADA	2541581
RD-GUA-14-A2	BIFURCACION CA-09-SUR (SALE TUNEL) - BARCENAS	GUATEMALA	Villa Nueva	Villa Nueva	2.87	3	199	6212 001		PAVIMENTADA	355901
RD-GUA-16-01	BARCENAS - SANTA LUCIA MILPAS ALTAS (RN-10)	GUATEMALA	Villa Nueva	Villa Nueva	7.71	8	199	6212 001		PAVIMENTADA	355901
RD-GUA-16-02	BARCENAS - CA-09-SUR (PASO A DESNIVEL)	GUATEMALA	Villa Nueva	Villa Nueva	3.9	4	199	6212 001		PAVIMENTADA	355901
RD-GUA-16-03	BIFURCACION RD-GUA-10, LOS DOLORES - BIFURCACION EL BOTADERO, RD-GUA-09	GUATEMALA	Villa Canales	Villa Canales	4.39	5	199	5119 001		PAVIMENTADA	103814
RD-GUA-30	VILLA CAÑALES - EL RELLENO	GUATEMALA	Villa Canales	Villa Canales	4.51	5	199	5119 001		PAVIMENTADA	103814
RD-GUA-41-01	RD-GUA-02 - ENTRADA MAYAN GOLF	GUATEMALA	Villa Nueva	Villa Nueva	2.65	3	199	6212 001		PAVIMENTADA	355901
RD-GUA-47	BIFURCACION CA-09-SUR - NACIONES UNIDAS - AMATITLAN	GUATEMALA	Amatitlan	Villa Nueva	4.94	5	199	5965 001		PAVIMENTADA	82870
RD-GUA-52	BIFURCACION CA-01-OCCIDENTE - CIUDAD SATELITE	GUATEMALA	Mixco	Mixco	3.27	4	199	6174 001		PAVIMENTADA	403689
RD-GUA-59	BIFURCACION CA-09-SUR, SAN JOSE VILLA NUEVA - BARCENAS, BIFURCACION RD-GUA-16	GUATEMALA	Villa Nueva	Villa Nueva	3.83	4	199	6212 001		PAVIMENTADA	355901
RD-GUA-60	VIA DE RETORNO, RAMIREZ - SAN MIGUEL EL ZOPE	GUATEMALA	Villa Nueva	Villa Nueva	0.9	1	199	6212 001		PAVIMENTADA	355901
Bvld San Cristobal	CA-01-OCCIDENTE - BOLLIVARD SAN CRISTOBAL, PASO A DESNIVEL (22 AVENIDA LA FUENTE SAN CRISTOBAL)	GUATEMALA	Mixco	Guatemala	5.5	6	199	6002 001		PAVIMENTADA	2541581
CA-01-OCCIDENTE-01	ENTRADA A BELEN - BIFURCACION BOLLIVARD SAN CRISTOBAL	GUATEMALA	Mixco	Mixco	3.15	4	199	6174 001		PAVIMENTADA	403689
CA-01-OCCIDENTE-02	BIFURCACION BOLLIVARD SAN CRISTOBAL - SAN LUCAS	GUATEMALA	Mixco	Mixco	10.25	11	199	6222 001		PAVIMENTADA	403689
CA-09-SUR-01A	MONUMENTO CAMINERO - INICIO PAVIMENTO DE CONCRETO, GENTRAC	GUATEMALA	Guatemala	Villa Nueva	2.78	3	199	6002 001		PAVIMENTADA	942348
CA-09-SUR-01B	INICIO PAVIMENTO DE CONCRETO, GENTRAC - PUENTE VILLALOBOS	GUATEMALA	Villa Nueva	Villa Nueva	1.8	2	199	6002 001		PAVIMENTADA	355901
CA-09-SUR-02	PUENTE VILLALOBOS - DESVIO VILLA NUEVA	GUATEMALA	Villa Nueva	Villa Nueva	2.07	3	199	6002 001		PAVIMENTADA	355901
CA-09-SUR-03	DESVIO VILLA NUEVA - RD-GUA-47, DESVIO AMATITLAN (NACIONES UNIDAS)	GUATEMALA	Villa Nueva	Villa Nueva	4.37	5	199	6212 001		PAVIMENTADA	355901
CA-09-SUR-04	RD-GUA-47, DESVIO AMATITLAN (NACIONES UNIDAS) - DESVIO AMATITLAN (ASOLE) RD-GUA-01-A - 500 METROS ADELANTE BASCULA DGC	GUATEMALA	Villa Nueva	Amatitlan	10.56	11	199	5965 001		PAVIMENTADA	2541581
CA-01-OCCIDENTE-03	SAN LUCAS - RD-SAC-15, DESVIO SUMPANGO	SACATEPEQUEZ	San Bartolome Milpa Sumpango	Sumpango	13.52	14	399	6222 001		PAVIMENTADA	248019
CA-01-OCCIDENTE-04	RD-SAC-15, DESVIO SUMPANGO - BIFURCACION RD-SAC-09, SAN MIGUEL MORAZAN	SACATEPEQUEZ	Sumpango	Sumpango	6.82	7	399	6247 001		PAVIMENTADA	27959
RD-SAC-01	ANTIGUA GUATEMALA - SANTA MARIA DE JESUS	SACATEPEQUEZ	Antigua Guatemala	Santa Maria de Jesus	7.6	8	399	6222 001		PAVIMENTADA	248019



# MATRIZ DE PROGRAMACION DE BENEFICIARIOS EN TRAMOS Y PROYECTOS 2022

ROUTA	DESCRIPCION	DEPARTAMENTOZ	MUNICIPIO INICIO	MUNICIPIO FINAL	LONGITUD	META FISICA	UBG	CENTRO DE COSTO	TIPO	ACTIVIDAD	BENEFICIARIOS
RD-SAC-03-01	CIUDAD VIEJA - SAN ANTONIO AGUAS CALIENTES - SANTA CATARINA BARAHONA	SACATEPEQUEZ	Ciudad Vieja	Santa Catarina Barah	2.7	3	399	6222 001		PAVIMENTADA	248019
RD-SAC-03-02	SANTA CATARINA BARAHONA - RN-10 (SAN MIGUEL DUEÑAS)	SACATEPEQUEZ	Santa Catarina Barah	San Miguel Dueñas	5	5	399	6222 001		PAVIMENTADA	248019
RD-SAC-04	ANTIGUA GUATEMALA - JOICOTENANGO (RN-14)	SACATEPEQUEZ	Antigua Guatemala	Jocotenango	2	2	399	6222 001		PAVIMENTADA	248019
RD-SAC-05	BIFURCACION RN-10, FLORENCIA - MAGDALENA MILPAS ALTAS	SACATEPEQUEZ	Santa Lucia Milpas Al	Magdalena Milpas Al	3.38	4	399	6222 001		PAVIMENTADA	248019
RD-SAC-06-02	FIN TERRACERIA - HACIA SAN ANTONIO AGUAS CALIENTES (RD SAC-3)	SACATEPEQUEZ	Ciudad Vieja	Ciudad Vieja	0.8	1	301	6222 001		PAVIMENTADA	25695
RD-SAC-07-02	FIN TERRACERIA - HACIA SAN MIGUEL DUEÑAS	SACATEPEQUEZ	Ciudad Vieja	San Miguel Dueñas	1.2	2	399	6222 001		PAVIMENTADA	248019
RD-SAC-08-01	BIFURCACION CA-01-OCCIDENTE - SANTO DOMINGO XENACOI	SACATEPEQUEZ	Santo Domingo Xena	Santiago Sacatepequ	5.26	6	399	6222 001		PAVIMENTADA	248019
RD-SAC-08-02	SANTO DOMINGO XENACOI - BIFURCACION EL PILAR LIMITE DEPARTAMENTAL GUATEMALA/SACATEPEQUEZ	SACATEPEQUEZ	Santo Domingo Xena	Santo Domingo Xena	4.77	5	399	6222 001		PAVIMENTADA	7940
RD-SAC-09	BIFURCACION RN-14, SAN LUIS LAS CARRERAS - BIFURCACION CA-01-OCCIDENTE, SAN MIGUEL MORAZAN	SACATEPEQUEZ	Pastores	Sumpango	4.35	5	399	6047 001		PAVIMENTADA	248019
RD-SAC-10-01	ANTIGUA GUATEMALA - EL HATO	SACATEPEQUEZ	Antigua Guatemala	Antigua Guatemala	4.69	5	399	6247 001		PAVIMENTADA	27999
RD-SAC-10-02	EL HATO - SAN BARTOLOME MILPAS ALTAS	SACATEPEQUEZ	San Bartolome Milpa	Antigua Guatemala	6.67	7	399	6179 001		PAVIMENTADA	248019
RD-SAC-11	LAS TRES CRUCES (LIMITE DEPARTAMENTAL SACATEPEQUEZ/GUATEMALA) - BIFURCACION RD-SAC-14	SACATEPEQUEZ	Santiago Sacatepequ	Santiago Sacatepequ	2.76	3	399	6282 001		PAVIMENTADA	22038
RD-SAC-12	BIFURCACION CA-01-OCCIDENTE, SAN LUCAS SACATEPEQUEZ - SANTIAGO SACATEPEQUEZ, BIFURCACION RD-SAC-14	SACATEPEQUEZ	Santiago Sacatepequ	San Lucas Sacatepequ	3.97	4	399	6282 001		PAVIMENTADA	248019
RD-SAC-14-02	BIFURCACION RD-SAC-11, SANTIAGO SACATEPEQUEZ	SACATEPEQUEZ	Santiago Sacatepequ	Santiago Sacatepequ	3.06	4	399	6282 001		PAVIMENTADA	22038
RD-SAC-15	ACCESO A SAN BARTOLOME BECERIA	SACATEPEQUEZ	Antigua Guatemala	Antigua Guatemala	1.6	2	301	6179 001		PAVIMENTADA	41097
RN-10-01A	SAN LUCAS SACATEPEQUEZ - ANTIGUA GUATEMALA (incluye rampas)	SACATEPEQUEZ	Antigua Guatemala	San Lucas Sacatepequ	11.75	12	399	6222 001		PAVIMENTADA	248019
RN-10-01B	SANTA LUCIA MILPAS ALTAS - SALIDA ANTIGUA GUATEMALA (RUTA DE RETORNO)	SACATEPEQUEZ	Antigua Guatemala	Santa Lucia Milpas Al	9.11	10	399	6222 001		PAVIMENTADA	248019
RN-10-02	BIFURCACION RN-14 - DESVIO A SAN MIGUEL DUEÑAS	SACATEPEQUEZ	Ciudad Vieja	San Miguel Dueñas	2.27	3	399	6222 001		PAVIMENTADA	248019
RN-14-02	PARRAMOS - ANTIGUA GUATEMALA	SACATEPEQUEZ	Antigua Guatemala	Parramos	9.79	10	399	6222 001		PAVIMENTADA	248019
RN-14-03	ANTIGUA GUATEMALA - CIUDAD VIEJA - BIFURCACION RN-14-A, DESVIO ALOTENANGO	SACATEPEQUEZ	Antigua Guatemala, C	Alotenango	9.67	10	399	6222 001		PAVIMENTADA	248019
RN-14-04	DESVIO ALOTENANGO - LAS LAJAS	SACATEPEQUEZ	Alotenango	Alotenango	10.03	11	399	6222 001		PAVIMENTADA	15848
RN-14-A-01	BIFURCACION RD-SAC-09, SAN LUIS LAS CARRERAS - BIFURCACION RN-14 PASTORES - FINCA RETANA	SACATEPEQUEZ	Antigua Guatemala	Pastores	8.78	9	399	6222 001		PAVIMENTADA	248019
CA-01-OCCIDENTE-03	FINCA RETANA - BIFURCACION RN-14 (CEMENTERIO CIUDAD VIEJA)	SACATEPEQUEZ	Antigua Guatemala	Ciudad Vieja	5.54	6	399	6222 001		PAVIMENTADA	248019
CA-01-OCCIDENTE-04	SAN LUCAS - RD-SAC-15, DESVIO SUMPANGO	SACATEPEQUEZ	San Bartolome Milpa	Sumpango	13.52	14	399	6222 001		PAVIMENTADA	248019
CA-01-OCCIDENTE-05	RD-SAC-15, DESVIO SUMPANGO - BIFURCACION RD-SAC-09, SAN MIGUEL MORAZAN	SACATEPEQUEZ	Sumpango	Sumpango	6.82	7	399	6247 001		PAVIMENTADA	27999
CA-01-OCCIDENTE-06	BIFURCACION RD-SAC-09, SAN MIGUEL MORAZAN - CHIMALTENANGO	CHIMALTENANGO	El Tejar	Chimaltenango	6	6	499	6386 001		PAVIMENTADA	446133
CA-01-OCCIDENTE-07	CHIMALTENANGO - RD-CHM-02, DESVIO ZARAGOZA	CHIMALTENANGO	Chimaltenango	San Andres Itzapa	9.7	10	499	6386 001		PAVIMENTADA	446133
CA-01-OCCIDENTE-08	RD-CHM-02, DESVIO ZARAGOZA - RN-01, DESVIO PATZICIA	CHIMALTENANGO	Patzicía	Zaragoza	5.6	6	499	6386 001		PAVIMENTADA	446133
CA-01-OCCIDENTE-09	RD-CHM-03-A, DESVIO SANTA APOLONIA - DESVIO ALDEA CHICHIOY, CR-CHM-33	CHIMALTENANGO	Tecpan Guatemala	Santa Apolonia	12.34	13	499	6386 001		PAVIMENTADA	446133
RD-CHM-01A	BIFURCACION CA-01-OCCIDENTE - SAN JACINTO	CHIMALTENANGO	El Tejar	El Tejar	7.95	8	499	6386 001		PAVIMENTADA	13823
RD-CHM-01B	SAN JACINTO - SAN MARTIN JILOTEPEQUE	CHIMALTENANGO	Chimaltenango	San Martin Jilotepequ	8.88	9	499	6386 001		PAVIMENTADA	446133
RD-CHM-02-01	BIFURCACION CA-01-OCCIDENTE - ZARAGOZA	CHIMALTENANGO	El Tejar	El Tejar	2.1	3	499	6386 001		PAVIMENTADA	13823
RD-CHM-02-02	ZARAGOZA - COMALAPA	CHIMALTENANGO	Zaragoza	Comalapa	14.5	15	499	6386 001		PAVIMENTADA	446133
RD-CHM-03	BIFURCACION CA-01-OCCIDENTE (TECPAN) - RUINAS IXIMCHE	CHIMALTENANGO	Tecpan Guatemala	Tecpan Guatemala	5.4	6	499	5919 001		PAVIMENTADA	59859
RD-CHM-06-01	PARRAMOS - XM-67-270, HACIA CALDERAS	CHIMALTENANGO	Santa Catarina Barah	Parramos	7.3	8	499	6386 001		PAVIMENTADA	446133
RD-CHM-13	BIFURCACION CA-01-OCCIDENTE - SANTA CRUZ BALANYA	CHIMALTENANGO	Santa Cruz Balanya	Patzicía	3.3	4	499	6386 001		PAVIMENTADA	446133
RD-CHM-26	BIFURCACION RN-14 - SAN ANDRES ITZAPA	CHIMALTENANGO	Chimaltenango	El Tejar	2.82	3	499	4988 001		PAVIMENTADA	446133
RD-CHM-30-01	CHICHAVAC - XECOCOL - PAQUIP	CHIMALTENANGO	Santa Apolonia	Tecpan Guatemala	17.5	18	499	5919 001		PAVIMENTADA	446133
RN-01-A-01	PATZUN - XEATZAN BALO	CHIMALTENANGO	Patzun	Patzun	5	5	409	6217 001		PAVIMENTADA	29401
CA-01-OCCIDENTE-08	RN-01 - DESVIO PATZICIA - TECPAN - RD-CHM-03-A, DESVIO SANTA APOLONIA	CHIMALTENANGO	Patzicía	Tecpan Guatemala	20.8	21	499	6386 001		PAVIMENTADA	446133
CA-01-OCCIDENTE-10	DESVIO ALDEA CHICHIOY, CR-CHM-33 - RN-11, LAS TRAMPAS	QUICHE	Chichicastenango	Chichicastenango	14.06	15	1406	6378 001		PAVIMENTADA	107193
CA-01-OCCIDENTE-11	RN-11, LAS TRAMPAS - LOS ENCUENTROS	SOLOLA	Solola	Solola	10.64	11	701	6369 001		PAVIMENTADA	63973
CA-01-OCCIDENTE-12	LOS ENCUENTROS - RD-SOL-03, DESVIO SANTA LUCIA UTATLAN	SOLOLA	Solola	Santa Lucia Utatlan	16.68	17	799	6369 001		PAVIMENTADA	307661
CA-01-OCCIDENTE-13	RD-SOL-03, DESVIO SANTA LUCIA UTATLAN - RD-SOL-01, DESVIO NAHUALA	SOLOLA	Nahuala	Santa Lucia Utatlan	13.24	14	799	6378 001		PAVIMENTADA	307661
CA-01-OCCIDENTE-14	RD-SOL-01, DESVIO NAHUALA - RD-SOL-02, DESVIO SANTA CATARINA ITAHUJACAN	SOLOLA	Santa Catarina Itahuj	Nahuala	5.41	6	799	6378 001		PAVIMENTADA	307661
CA-01-OCCIDENTE-15A	RD-SOL-02, DESVIO SANTA CATARINA ITAHUJACAN - RD-TOT-23, CHUISUC	SOLOLA	Santa Catarina Itahuj	Totonicapan	11	11	799	6369 001		PAVIMENTADA	307661
RD-SOL-01	BIFURCACION CA-1 OCCIDENTE - NAHUALA	SOLOLA	Santa Lucia Utatlan	Santa Lucia Utatlan	2	2	705	6943 001		PAVIMENTADA	51939





# MATRIZ DE PROGRAMACION DE BENEFICIARIOS EN TRAMOS Y PROYECTOS 2022

RUTA	DESCRIPCION	DEPARTAMENTOZ	MUNICIPIO INICIO	MUNICIPIO FINAL	LONGITUD	META FISICA	UBG	CENTRO DE COSTO	TIPO	ACTIVIDAD	BENEFICIARIOS
RD-SOL-03A	BIFURCACION RD-SOL-07 - PAMEZABAL - BIFURCACION RD-SOL-03	SOLOLA	Santa Lucia Utatlan	Santa Lucia Utatlan	0.85	1	704	6942 001	001	PAVIMENTADA	18011
RD-SOL-03-02	SANTA LUCIA UTATLAN - PALAJ BIFURCACION RD-SOL-07	SOLOLA	Santa Lucia Utatlan	Santa Lucia Utatlan	3.5	4	704	6942 001	001	PAVIMENTADA	18011
RD-SOL-04-01A	BIFURCACION RN-11 - SAN LUCAS TOLIMAN - SANTIAGO ATITLAN	SOLOLA	Santiago Atitlan	San Lucas Toliman	16.6	17	799	6378 001	001	PAVIMENTADA	307661
RD-SOL-04-01B	SANTIAGO ATITLAN - FIN DE ASFALTO (DESPUES DE SANTIAGO ATITLAN)	SOLOLA	Santiago Atitlan	Santiago Atitlan	4.8	5	719	6378 001	001	PAVIMENTADA	32254
RD-SOL-04-02B	COMIENZA ASFALTO - CHICAJAY	SOLOLA	San Pedro La Laguna	San Pedro La Laguna	3.93	4	718	6378 001	001	PAVIMENTADA	9034
RD-SOL-04-03A	CHICAJAY - SAN PEDRO LA LAGUNA	SOLOLA	San Pedro La Laguna	San Juan La Laguna	8.2	9	799	7020 001	001	PAVIMENTADA	307661
RD-SOL-04-08B	LOS TABLONES BIFURCACION RD-SOL-04 - SAN JOSE CHACAYA	SOLOLA	San Jose Chacaya	San Jose Chacaya	2.3	3	702	10418 001	001	PAVIMENTADA	307661
RD-SOL-04-09	SOLOLA - SAN JOSE CHACAYA	SOLOLA	Solola	San Jose Chacaya	5.12	6	799	6378 001	001	PAVIMENTADA	307661
RD-SOL-05	SOLOLA - CONCEPCION	SOLOLA	Concepcion	Solola	5.9	701	63973	63973 001	001	PAVIMENTADA	63973
RD-SOL-09	BIFURCACION CA-01-OCCIDENTE - BACANTACU	SOLOLA	Nahuala	Nahuala	4.26	5	705	6943 001	001	PAVIMENTADA	51939
RD-SOL-12	CA-01-OCCIDENTE KM. 140+000 (VUELTA DEL TORO) - LOS TABLONES	SOLOLA	San Jose Chacaya	Nahuala	3.53	4	799	7139 001	001	PAVIMENTADA	51939
RD-SOL-15	BIFURCACION RD-SOL-04	SOLOLA	San Andres Semetabi	San Andres Semetabi	3.7	4	709	6322 001	001	PAVIMENTADA	9411
RD-SOL-15	LAS CRUCES - SAN ANDRES SEMETABI	SOLOLA	San Andres Semetabi	San Andres Semetabi	19.15	20	709	6322 001	001	PAVIMENTADA	9411
RN-11-01	BIFURCACION CA-01-OCCIDENTE, LAS TRAMPAS - RN-01 (KM. 136+470), GONINEZ	SOLOLA	San Lucas Toliman	San Andres Semetabi	15.4	16	799	7139 001	001	PAVIMENTADA	307661
RN-11-02	BIFURCACION RN-01 (KM. 136+470) AGUA ESCONDIDA - DESVIO SAN LUCAS TOLIMAN (KM. 151+400)	SOLOLA	Panajachel	Santa Catarina Palopo	4.78	5	799	7139 001	001	PAVIMENTADA	307661
RD-SOL-06-04A	PANAJACHEL - SANTA CATERINA PALOPO	SOLOLA	Totonicapan	San Cristobal Totonic	14.74	15	899	7003 001	001	PAVIMENTADA	339254
CA-01-OCCIDENTE-15B	RD-TOT-23, CHUISUC - 4 CAMINOS	TOTONICAPAN	Totonicapan	Santa Maria Chiquim	16.92	17	899	6807 001	001	PAVIMENTADA	339254
RD-TOT-01	BIFURCACION RN-01 (TOTONICAPAN) - XECUJA (LIMITE ZONA VIAL 5 / 13)	TOTONICAPAN	Totonicapan	San Francisco El Alto	14.5	15	899	6489 001	001	PAVIMENTADA	339254
RD-TOT-02-02	SAN FRANCISCO EL ALTO - MONOSTENANGO	TOTONICAPAN	Monostenango	Totonicapan	6.05	7	899	7003 001	001	PAVIMENTADA	96392
RD-TOT-03-02	KM. 4+320 DESDE CA-01-OCCIDENTE, ALASKA - TOTONICAPAN	TOTONICAPAN	Totonicapan	Santa Maria Chiquim	16.75	17	899	6615 001	001	PAVIMENTADA	35148
RD-TOT-04-01	BIFURCACION RD-TOT-02 - SANTA MARIA CHIQUMIJA	TOTONICAPAN	Totonicapan	San Cristobal Totonic	3.6	4	899	6807 001	001	PAVIMENTADA	339254
RD-TOT-19	BIFURCACION RN-01 (SAN CRISTOBAL TOTONICAPAN) - SAN ANDRES XECUL	TOTONICAPAN	Totonicapan	Totonicapan	2.21	3	801	7003 001	001	PAVIMENTADA	96392
RD-TOT-22	BIFURCACION CA-01-OCCIDENTE - ALDEA CHIUTROI	TOTONICAPAN	Totonicapan	Totonicapan	5.75	6	899	7003 001	001	PAVIMENTADA	96392
RD-TOT-23	BIFURCACION CA-01-OCCIDENTE - ALDEA VASQUEZ - BIFURCACION RD-TOT-03	TOTONICAPAN	Totonicapan	Totonicapan	6.3	7	899	7003 001	001	PAVIMENTADA	96392
RD-TOT-24	BIFURCACION CA-01-OCCIDENTE - COXOM - BIFURCACION RN-01 A ALDEA TIERRA BLANCA	TOTONICAPAN	Totonicapan	Totonicapan	9.25	10	899	7003 001	001	PAVIMENTADA	339254
RD-TOT-25	PANQUE CHUCA - CHUIXCANTUN - PACAPOX - XOLNANUHUALA - CAMTON PANQUIX	TOTONICAPAN	Nahuala	Totonicapan	4.32	5	801	7003 001	001	PAVIMENTADA	96392
RN-01-08	TOTONICAPAN - BIFURCACION RD-TOT-01	TOTONICAPAN	Totonicapan	Totonicapan	8.2	9	916	6370 001	001	PAVIMENTADA	11274
RD-TOT-09-01	CA-01-OCCIDENTE, ALASKA - EST 4+000, HACIA TOTONICAPAN	TOTONICAPAN	Zunil	Zunil	3.3	3	916	6370 001	001	PAVIMENTADA	11274
RD-QUE-08	BIFURCACION CITO-180, ZUNIL - AGUAS GEORGINAS	QUETZALTENANGO	Zunil	Zunil	3.28	4	919	7160 001	001	PAVIMENTADA	22917
RD-QUE-09	BIFURCACION CITO-180 - AGUAS AMARGAS	QUETZALTENANGO	El Palmar	El Palmar	7.6	8	999	13096 001	001	PAVIMENTADA	127569
RD-QUE-10	BIFURCACION CITO-180 - EL PALMAR	QUETZALTENANGO	Quetzaltenango	Quetzaltenango	2	2	914	6517 001	001	PAVIMENTADA	624716
RD-QUE-19-01	QUETZALTENANGO - SAN JOSE CHIQUILAJA LIMITE DEPARTAMENTAL	QUETZALTENANGO	Quetzaltenango	Quetzaltenango	0.34	1	999	7160 001	001	PAVIMENTADA	22917
RD-QUE-20	QUETZALTENANGO/TOTONICAPAN	QUETZALTENANGO	Quetzaltenango	Quetzaltenango	0.3	1	999	7160 001	001	PAVIMENTADA	22917
RD-QUE-21	BIFURCACION CITO-180 - LA DICHA - BIFURCACION ALDEA CALAGUACHE	QUETZALTENANGO	El Palmar	El Palmar	6.7	7	901	13096 001	001	PAVIMENTADA	127569
RD-QUE-22	BIFURCACION ALDEA CALAGUACHE - ALDEA CALAGUACHE	QUETZALTENANGO	El Palmar	El Palmar	4.62	5	999	7124 001	001	PAVIMENTADA	624716
RD-QUE-25	CAMTON LLANOS DEL FINAL FINCA CHUPACHE	QUETZALTENANGO	Quetzaltenango	Quetzaltenango	4.4	5	999	7124 001	001	PAVIMENTADA	624716
RN-01-10	4 CAMINOS INTERSECCION CA-01-OCCIDENTE - SALCAJA	QUETZALTENANGO	San Cristobal Totonic	Salcja	7.05	8	999	7124 001	001	PAVIMENTADA	624716
RN-01-11-01	SALCAJA - LAS ROSAS, BIFURCACION CITO-180	QUETZALTENANGO	Quetzaltenango	Salcja	5.3	6	999	13096 001	001	PAVIMENTADA	127569
RN-01-9-01	CA-01-OCCIDENTE (KM. 188+300) - MONUMENTO AL MIGRANTE - LIBRAMIENTO SALCAJA	QUETZALTENANGO	San Cristobal Totonic	Salcja	3.75	4	501	13096 001	001	PAVIMENTADA	127569
RN-01-9-02	LIBRAMIENTO SALCAJA - AUTOPISTA DE LOS ALTOS - ROTONDA DEL ORGANISMO JUDICIAL	QUETZALTENANGO	Quetzaltenango	Salcja	5	5	999	7124 001	001	PAVIMENTADA	624716
RN-01-9-03	ROTONDA DEL ORGANISMO JUDICIAL - BIFURCACION RN-01 (ROTONDA LICORERA)	QUETZALTENANGO	Quetzaltenango	Quetzaltenango	6.2	7	999	7124 001	001	PAVIMENTADA	624716
RN-09-NORTE-01	QUETZALTENANGO - HACIA SAN FRANCISCO LA UNION (EST. 209+510) CAOLA	QUETZALTENANGO	Quetzaltenango, Olin	San Francisco La Unk	8.51	9	999	7101 001	001	PAVIMENTADA	38746
RD-QUE-01	BIFURCACION RN-01 (SAN JUAN OSTUNCALCO) - SAN MIGUEL SIGUIJA - CAOLA	QUETZALTENANGO	San Juan Ostuncalco	Cajola	29.26	30	999	7124 001	001	PAVIMENTADA	624716
RD-QUE-03-01	BIFURCACION CA-02-OCCIDENTE - COLOMBA	QUETZALTENANGO	Colomba	Colomba	6.13	7	999	7124 001	001	PAVIMENTADA	30531
RD-QUE-03-02	COLOMBA - SAN JUAN OSTUNCALCO	QUETZALTENANGO	San Juan Ostuncalco	Concepcion Chiquiric	4.2	5	999	7124 001	001	PAVIMENTADA	624716
RD-QUE-04-02	SAN MIGUELITO (ESTACION DE FERROCARRIL) - ENTRONQUE RN-13 SUR, EL REPOSO	QUETZALTENANGO	Genova	Genova	4.33	5	999	7124 001	001	PAVIMENTADA	624716
RD-QUE-05	BIFURCACION CA-02-OCCIDENTE - FLORES COSTA CUCA (SALIDA)	QUETZALTENANGO	Colomba	Flores Costa Curc						PAVIMENTADA	
RD-QUE-13-02	HUITAN - CABRICAN	QUETZALTENANGO	Huitan	Cabrican						PAVIMENTADA	



# MATRIZ DE PROGRAMACION DE BENEFICIARIOS EN TRAMOS Y PROYECTOS 2022

UTA	DESCRIPCION	DEPARTAMENTOZ	MUNICIPIO INICIO	MUNICIPIO FINAL	LONGITUD	META FISICA	UBG	CENTRO DE COSTO	TIPO	ACTIVIDAD	BENEFICIARIOS
RD-QUE-15-03A	LA ESPERANZA - LA EMBOCADADA	QUETZALTENANGO	La Esperanza	San Miguel Sigüilla	5.87	6	923	7124 001	PAVIMENTADA	PAVIMENTADA	624716
RD-QUE-15-03B	LA EMBOCADADA - CAJOLA	QUETZALTENANGO	San Miguel Sigüilla	Coatepeque	4	4	923	6858 001	PAVIMENTADA	PAVIMENTADA	9868
RD-QUE-24-01	BIFURCACION CA-02-OCCIDENTE, COATEPEQUE - SAN VICENTE PACAYA	QUETZALTENANGO	Coatepeque	Coatepeque	15.55	16	959	6246 001	PAVIMENTADA	PAVIMENTADA	94186
RD-QUE-24-02A	VICENTE PACAYA - LIMITE DEPARTAMENTAL QUETZALTENANGO/SAN MARCOS	QUETZALTENANGO	Coatepeque	Coatepeque	6.75	7	989	6246 001	PAVIMENTADA	PAVIMENTADA	94186
RD-SM-06-02	LA REFORMA - BIFURCACION RN-13 (PUENTE CHANTEL)	SAN MARCOS	La Reforma	El Quetzal	10.73	11	989	7298 001	PAVIMENTADA	PAVIMENTADA	794951
RD-SM-06-02	CABALLO BLANCO (PUENTE OCCIDENTE) - EL REPOSO (BIFURCACION RD-QUE-04)	QUETZALTENANGO	Genova	Genova	3.5	4	989	7124 001	PAVIMENTADA	PAVIMENTADA	30531
RD-SM-06-02	EL REPOSO (BIFURCACION RD-QUE-04) - GENOVA	QUETZALTENANGO	Genova	Genova	13.6	14	989	7124 001	PAVIMENTADA	PAVIMENTADA	30531
RD-SM-06-02	GENOVA - FLORES COSTA CUCA (SALIDA)	QUETZALTENANGO	Flores Costa Cuca	Genova	5.25	6	989	6789 001	PAVIMENTADA	PAVIMENTADA	624716
RD-SM-06-02	CHANTEL - COATEPEQUE	QUETZALTENANGO	Coatepeque	El Quetzal	2.56	3	989	6246 001	PAVIMENTADA	PAVIMENTADA	624716
RD-SM-06-02	SINTAMA - CHANTEL	SAN MARCOS	El Quetzal	El Quetzal	5.61	6	989	7297 001	PAVIMENTADA	PAVIMENTADA	18979
RD-SM-06-02	CA-02-OCCIDENTE-13B	QUETZALTENANGO	Colomba	Genova	8.6	9	989	7124 001	PAVIMENTADA	PAVIMENTADA	18979
RD-SM-06-02	CA-02-OCCIDENTE-14	QUETZALTENANGO	Genova	Colimba	4.4	5	989	7124 001	PAVIMENTADA	PAVIMENTADA	18979
RD-SM-06-02	RD-01-12	QUETZALTENANGO	Quetzaltenango	San Juan Ostuncalco	10.85	11	989	7124 001	PAVIMENTADA	PAVIMENTADA	624716
RD-SM-06-02	RD-01-13	QUETZALTENANGO	San Juan Ostuncalco	Palastina de los Altos	17.4	18	959	7124 001	PAVIMENTADA	PAVIMENTADA	624716
RD-SM-06-02	RD-QUE-13-03	QUETZALTENANGO	Huitan	San Carlos Sija	15.11	16	959	7124 001	PAVIMENTADA	PAVIMENTADA	624716
RD-SM-06-02	RD-01-14	SAN MARCOS	Palastina de los Altos	San Antonio Sacatepeque	8.2	9	1203	7293 001	PAVIMENTADA	PAVIMENTADA	794951
RD-SM-06-02	RD-01-15	SAN MARCOS	San Pedro Sacatepeque	San Pedro Sacatepeque	7.25	8	109	6176 001	PAVIMENTADA	PAVIMENTADA	58005
RD-QUE-23	BIFURCACION CTO-180 - NUEVO PALMAR - PUEBLO NUEVO	RETALHULEU	Pueblo Nuevo	San Felipe Retalhuleu	4.68	5	999	7124 001	PAVIMENTADA	PAVIMENTADA	624716
RD-REU-02	BIFURCACION CA-02-OCCIDENTE - SAN SEBASTIAN	RETALHULEU	San Sebastian	San Sebastian	1.57	2	1102	7290 001	PAVIMENTADA	PAVIMENTADA	21725
RD-REU-03-01	RETALHULEU - FIN PAVIMENTO DE CONCRETO, EXT. 5-1000 HACIA VICTORIAS EL SALTO	RETALHULEU	Retalhuleu	Retalhuleu	5.83	6	1101	6707 001	PAVIMENTADA	PAVIMENTADA	70470
RD-REU-06-02	BIFURCACION CA-02-OCCIDENTE - NUEVO SAN CARLOS	RETALHULEU	Nuevo San Carlos	Nuevo San Carlos	2.91	3	1108	6935 001	PAVIMENTADA	PAVIMENTADA	27274
RD-REU-06-03	NUEVO SAN CARLOS - XOHUINITZ (CANDELAJUA)	RETALHULEU	Nuevo San Carlos	Nuevo San Carlos	9.35	10	1108	6935 001	PAVIMENTADA	PAVIMENTADA	27274
RD-REU-10-02	FINCA LA HELVETIA - LOMA LINDA	RETALHULEU	El Palmar	San Felipe Retalhuleu	9.67	10	1199	6860 001	PAVIMENTADA	PAVIMENTADA	241411
RD-REU-06-01	BIFURCACION CA-02-OCCIDENTE - RETALHULEU (BOULEVARD CENTENARIO)	RETALHULEU	Retalhuleu	Retalhuleu	2.63	3	1101	6707 001	PAVIMENTADA	PAVIMENTADA	70470
RD-REU-14-01	SAN FELIPE RETALHULEU - BIFURCACION CITO 180 (KM. 184+620)	RETALHULEU	San Martin Zapotitlan	San Felipe Retalhuleu	0.52	1	1199	7290 001	PAVIMENTADA	PAVIMENTADA	241411
RD-REU-14-02	BIFURCACION CITO-180 - SAN FELIPE RETALHULEU	RETALHULEU	San Felipe Retalhuleu	San Felipe Retalhuleu	0.75	1	1102	7290 001	PAVIMENTADA	PAVIMENTADA	21725
RD-REU-15	HILARIO GALINDO	RETALHULEU	San Martin Zapotitlan	San Martin Zapotitlan	0.61	1	1101	6707 001	PAVIMENTADA	PAVIMENTADA	70470
RD-REU-16	BIFURCACION CITO-180, ACCESO A SANTA CRUZ MULUA - MULUA	RETALHULEU	Santa Cruz Mulua	Santa Cruz Mulua	1.45	2	1103	7137 001	PAVIMENTADA	PAVIMENTADA	10661
RD-SCH-08-03	BIFURCACION ALDEA CALAGUACHE - BIFURCACION RD-QUE-23	RETALHULEU	Pueblo Nuevo	San Felipe Retalhuleu	3.3	4	1199	7290 001	PAVIMENTADA	PAVIMENTADA	241411
RD-SCH-08-04	BIFURCACION CA-02-OCCIDENTE, CUYOTENANGO - SAN MARTIN ZAPOTITLAN	RETALHULEU	Cuyotenango	San An Martin Zapotitlan	8.63	9	1199	6708 001	PAVIMENTADA	PAVIMENTADA	241411
RD-09-SUR-02	BIFURCACION CA-02-OCCIDENTE - ENTRADA RETALHULEU	RETALHULEU	Retalhuleu	San Sebastian	4.75	5	1199	6860 001	PAVIMENTADA	PAVIMENTADA	241411
RD-09-SUR-03	ENTRADA RETALHULEU - DESVIO CABALLO BLANCO	RETALHULEU	Retalhuleu	Retalhuleu	21	21	1101	6707 001	PAVIMENTADA	PAVIMENTADA	70470
RD-09-SUR-04	DESVIO CABALLO BLANCO - PUENTE EL ROSARIO (KM. 220-000)	RETALHULEU	Champerico	Champerico	13	13	1107	6375 001	PAVIMENTADA	PAVIMENTADA	35280
RD-09-SUR-05	PUENTE EL ROSARIO (KM. 220-000) - PUERTO CHAMPERICO	RETALHULEU	Champerico	Champerico	5.21	6	1107	6375 001	PAVIMENTADA	PAVIMENTADA	25280
CA-02-OCCIDENTE-19	DESVIO TECUN UJMAN, BIFURCACION CA-02-OCCIDENTE-A - BIFURCACION SANTA MARIA MELENDRES	SAN MARCOS	Pajajita	Ayulla	7.36	8	1299	7196 001	PAVIMENTADA	PAVIMENTADA	794951
CA-02-OCCIDENTE-20	BIFURCACION SANTA MARIA MELENDRES - RN-01, DESVIO MALACATAN	SAN MARCOS	Malacatan	Ayulla	17.38	18	1299	7196 001	PAVIMENTADA	PAVIMENTADA	794951
CA-02-OCCIDENTE-21	BIFURCACION CA-02-OCCIDENTE - EL CRUCERO (FRONTERA)	SAN MARCOS	Malacatan	Malacatan	8.4	9	1215	7048 001	PAVIMENTADA	PAVIMENTADA	70834
RD-QUE-02	QUETZALTENANGO/SAN MARCOS (HACIA TILAPA)	QUETZALTENANGO	Coatepeque	Coatepeque	18.23	19	920	6246 001	PAVIMENTADA	PAVIMENTADA	94186
RD-SM-02-01	LIMITE DEPARTAMENTAL QUETZALTENANGO/SAN MARCOS (HACIA TILAPA) - TILAPA	SAN MARCOS	Ocos	Ocos	16.29	17	1218	7168 001	PAVIMENTADA	PAVIMENTADA	29257
RD-SM-04-01	BIFURCACION CA-02-OCCIDENTE - PAJAJITA - SAN ANTONIO LAS FLORES	SAN MARCOS	Nuevo Progreso	Pajajita	7.03	8	1299	7196 001	PAVIMENTADA	PAVIMENTADA	794951
RD-SM-04-02	BIFURCACION CR-SM-31 (SAN ANTONIO LAS FLORES) - CANTON SAN JUAN - PALIN	SAN MARCOS	Nuevo Progreso	Nuevo Progreso	4.97	5	1212	7021 001	PAVIMENTADA	PAVIMENTADA	26140
RD-SM-04-03	PALIN - NUEVO PROGRESO	SAN MARCOS	Nuevo Progreso	Nuevo Progreso	4.27	5	1212	7048 001	PAVIMENTADA	PAVIMENTADA	70834
RD-SM-10-01	ENTRADA HOSPITAL MALACATAN - COLOMA EL TRIUNFO	SAN MARCOS	Malacatan	Malacatan	3.13	4	1215	7048 001	PAVIMENTADA	PAVIMENTADA	70834
RD-SM-10-02	MALACATAN - ENTRONQUE CA-2 OCCIDENTE - NICA	SAN MARCOS	Malacatan	Malacatan	8	8	1215	7048 001	PAVIMENTADA	PAVIMENTADA	35507
RD-SM-11-01	BIFURCACION RD-SM-03-SUR - EL GUAPINOL	SAN MARCOS	El Tumbador	El Tumbador	5.38	6	1213	6491 001	PAVIMENTADA	PAVIMENTADA	794951
RD-SM-12-01	BIFURCACION RD-SM-04 (PAJAJITA) - MEDIO MONTE - SAN JERONIMO	SAN MARCOS	Pajajita	El Tumbador	11.68	12	1299	7138 001	PAVIMENTADA	PAVIMENTADA	794951
RD-SM-46-01	LAS PILAS, BIFURCACION RN-08 - SISITPEQUE - PERU - BOLIVIA	SAN MARCOS	Catarina	El Redco	6	6	1299	7049 001	PAVIMENTADA	PAVIMENTADA	794951



# MATRIZ DE PROGRAMACION DE BENEFICIARIOS EN TRAMOS Y PROYECTOS 2022

RUETA	DESCRIPCION	DEPARTAMENTO2	MUNICIPIO INICIO	MUNICIPIO FINAL	LONGITUD	META FISICA	URB	CENTRO DE COSTO	TIPO	ACTIVIDAD	BENEFICIARIOS
RD-SM-47	FCA LA ESPERANZA, ENTROQUE CON LA RN-13 EST. 273-700 - CASERIO LA UNION - ALDEA LA LIMA - FCA. SAN JOSE ENTROQUE CON LA RN-8	SAN MARCOS	El Rodero	Malacatan	7.5	8	1299	7048 001		PAVIMENTADA	794951
RD-SM-48	SAN PABLO - MALACATAN (INDE)	SAN MARCOS	Malacatan	San Pablo	7.92	8	1299	7048 001		PAVIMENTADA	794951
RD-SM-49	MALACATAN (INDE) - BIFURCACION CA-02-OCCIDENTE	SAN MARCOS	Malacatan	Malacatan	3.2	4	1215	7048 001		PAVIMENTADA	70834
RD-SM-50	BIFURCACION RN-01 (LA LIMA) - LA MUJALLA	SAN MARCOS	Catarina	Malacatan	1.73	2	1289	7049 001		PAVIMENTADA	794951
RD-SM-51	LA MURALLA - CATARINA	SAN MARCOS	Catarina	Catarina	6.23	7	1216	7049 001		PAVIMENTADA	24561
RD-SM-52	ALDEA EL TRIUNFO - TECN UMAN	SAN MARCOS	Ayutla	Ayutla	3.17	4	1217	7051 001		PAVIMENTADA	27435
RD-SM-03-01	BIFURCACION CA-02-OCCIDENTE, PAJAPITA - BIFURCACION RN-13 (EL TUMBADOR)	SAN MARCOS	Pajapita	El Tumbador	21.4	22	1299	7196 001		PAVIMENTADA	794951
CA-02-OCCIDENTE-01	AQUANA TECN UMAN - FRONTERA GUATEMALA/MEXICO (PUENTE RODOLFO ROBLES)	SAN MARCOS	Ayutla	Ayutla	6.07	7	1217	7051 001		PAVIMENTADA	794951
RD-SM-01-01	BIFURCACION RN-12-NORTE, EL MONUMENTO - SAN LORENZO	SAN MARCOS	San Marcos	San Lorenzo	8.7	9	1299	7296 001		PAVIMENTADA	794951
RD-SM-02-02	SAN SEBASTIAN, BIFURCACION RN-12-NORTE - TEJUTLA	SAN MARCOS	San Marcos	Tejutla	8.35	9	1299	7296 001		PAVIMENTADA	794951
RD-SM-07	BIFURCACION RN-12-NORTE - TAJUMULCO	SAN MARCOS	Tajumulco	Tajumulco	9.3	10	1299	7196 001		PAVIMENTADA	41308
RD-SM-09-01	RN-01 (SAN PABLO) - TOCACHE	SAN MARCOS	San Pablo	San Pablo	5.7	6	1299	6327 001		PAVIMENTADA	36335
RD-SM-15	BIFURCACION RN-12-NORTE, COTZIC - SAN JOSE OJETENAM	SAN MARCOS	Ichiguan	San Jose Ojetenam	9.95	10	1299	7196 001		PAVIMENTADA	794951
RD-SM-39	BIFURCACION RN-01 - COMUNIDAD AGRARIA EL PORVENIR	SAN MARCOS	El Rodero	San Pablo	7.51	8	1299	6327 001		PAVIMENTADA	794951
RD-SM-44	RN-01, SAN MARCOS - ESQUILUPAS PALO GORDO	SAN MARCOS	San Marcos	Esquilupas Palo Gord	7.2	8	1299	7196 001		PAVIMENTADA	794951
RD-SM-45	SAN MARCOS - BALNEARIO AGUA TIBIA - BIFURCACION RD-SM-44	SAN MARCOS	San Marcos	San Pedro Sacatepeque	2	2	1299	7138 001		PAVIMENTADA	794951
RN-01-16	SAN MARCOS - SAN RAFAEL PIE DE LA CUESTA	SAN MARCOS	San Rafael Pie de la C	Esquilupas Palo Gord	25.4	26	1299	7196 001		PAVIMENTADA	794951
RN-01-17	SAN RAFAEL PIE DE LA CUESTA - DESVIO TUMBADOR	SAN MARCOS	San Pablo	El Rodero	7.85	8	1299	7196 001		PAVIMENTADA	794951
RN-01-18	DESVIO TUMBADOR, BIFURCACION RN-13 - SAN PABLO	SAN MARCOS	Ichiguan	El Rodero	5.54	6	1299	6327 001		PAVIMENTADA	794951
RN-12-NORTE-03	ICHIGUAN - TACANA	SAN MARCOS	Tacana	Tacana	24.55	25	1299	7196 001		PAVIMENTADA	794951
RN-12-NORTE-04	TACANA - LIMITE DEPARTAMENTAL SAN MARCOS / HUEHUETENANGO	SAN MARCOS	Tacana	Tacana	4.11	5	1299	6987 001		PAVIMENTADA	62620
RN-12-NORTE-05	LIMITE DEPARTAMENTAL SAN MARCOS / HUEHUETENANGO - TECTITAN	HUEHUETENANGO	Tectitan	Tectitan	6.09	7	1299	6894 001		PAVIMENTADA	846544
RD-SM-17	BIFURCACION CA-01-OCCIDENTE - SIBINAL	SAN MARCOS	Sibinal	Sibinal	7.68	8	1299	7196 001		PAVIMENTADA	846544
RD-HUE-02-01A	BIFURCACION RN-09-NORTE - FIN DE ASFALTO, LA VENTOSA	HUEHUETENANGO	Chiantla	San Sebastian Huehu	6.5	7	1399	6401 001		PAVIMENTADA	846544
RD-HUE-15-01	BIFURCACION RN-07-W, KM. 259-500, OCUBILA - ALDEA LA ESTANCIA	HUEHUETENANGO	Huehuetenango	Malacatancho	15.7	16	1399	7024 001		PAVIMENTADA	846544
RD-HUE-15-02	ALDEA LA ESTANCIA - LIMITE DEPARTAMENTAL HUEHUETENANGO/EL QUICHE, PUENTE RIO NEGRO	HUEHUETENANGO	Huehuetenango	Huehuetenango	10.5	11	1327	10407 001		PAVIMENTADA	41571
RN-07-W-09	BIFURCACION RN-09-NORTE, BUENOS AIRES - AGLACATAN	HUEHUETENANGO	Huehuetenango	Agucatan	19.42	20	1399	6376 001		PAVIMENTADA	846544
RN-09-NORTE-11	SOLOMA - SANTA EULALIA	HUEHUETENANGO	Soloma	Santa Eulalia	11.93	12	1399	7024 001		PAVIMENTADA	846544
RN-09-NORTE-12	SANTA EULALIA - SAN MATEO IXTATAN	HUEHUETENANGO	Soloma	San Sebastian Coatar	28.44	29	1399	7024 001		PAVIMENTADA	846544
RN-09-NORTE-07	HUEHUETENANGO - CHIANTLA	HUEHUETENANGO	Huehuetenango	Huehuetenango	4.5	5	1303	6248 001		PAVIMENTADA	15540
CA-01-OCCIDENTE-20B	BIFURCACION RN-09-NORTE-06, HUEHUETENANGO - BIFURCACION SAN SEBASTIAN	HUEHUETENANGO	Malacatancho	Santa Barbara	18.95	19	1399	7024 001		PAVIMENTADA	846544
CA-01-OCCIDENTE-21	BIFURCACION SAN SEBASTIAN - BIFURCACION COLOTEMANGO	HUEHUETENANGO	Santa Barbara	Colotenango	11.65	12	1399	7024 001		PAVIMENTADA	846544
CA-01-OCCIDENTE-22	BIFURCACION COLOTEMANGO - BIFURCACION SAN PEDRO NECTA - BIFURCACION LA LIBERTAD	HUEHUETENANGO	Colotenango	San Idelfonso Itzahuh	20.95	21	1399	7024 001		PAVIMENTADA	846544
RD-HUE-01-02	OJECHEEL - SAN LORENZO - JUMAJ	HUEHUETENANGO	Malacatancho	Malacatancho	4.39	5	1303	6248 001		PAVIMENTADA	15540
RD-HUE-08	CA-01-OCCIDENTE - SAN PEDRO NECTA	HUEHUETENANGO	San Idelfonso Itzahuh	La Democracia	5	5	1399	7024 001		PAVIMENTADA	846544
RD-HUE-09	BIFURCACION CA-01-OCCIDENTE - SAN RAFAEL PETZAL	HUEHUETENANGO	Santa Barbara	San Rafael Petzal	3.52	4	1399	7024 001		PAVIMENTADA	846544
RD-HUE-10-01	BIFURCACION CA-01-OCCIDENTE - FIN DEL ASFALTO, ALDEA SIPAL	HUEHUETENANGO	San Sebastian Huehu	San Sebastian Huehu	2	2	1399	6401 001		PAVIMENTADA	21198
RD-HUE-17	BIFURCACION RN-07-W - A SAN GASPAR ICHIL	HUEHUETENANGO	San Gaspar Ichil	San Gaspar Ichil	3.08	4	1399	7310 001		PAVIMENTADA	5809
RD-HUE-32	CA-01-OCCIDENTE - HOSPITAL HUEHUETENANGO	HUEHUETENANGO	Huehuetenango	Malacatancho	6.33	7	1399	6376 001		PAVIMENTADA	846544
RD-HUE-33	BIFURCACION CA-01-OCCIDENTE, KM. 252-500, ALDEA PIEDRAS NEGRAS MALACATANCHO - ALDEA POSH - BIFURCACION RD-HUE-15	HUEHUETENANGO	Malacatancho	Malacatancho	9.6	10	1303	6248 001		PAVIMENTADA	15540
RD-HUE-34	HUEHUETENANGO - ALDEA CHIMACA, BIFURCACION RD-HUE-15	HUEHUETENANGO	Huehuetenango	Huehuetenango	4.32	5	1303	6248 001		PAVIMENTADA	15540
RN-07-W-10	BIFURCACION CA-01-OCCIDENTE - SAN IDELFONSO IXTAHUACAN	HUEHUETENANGO	San Gaspar Ichil	San Idelfonso Itzahuh	9.55	10	1399	7024 001		PAVIMENTADA	846544
RN-07-W-11	SAN IDELFONSO IXTAHUACAN - CHIULCO	HUEHUETENANGO	San Idelfonso Itzahuh	Quico	25.52	26	1399	7024 001		PAVIMENTADA	846544
RN-09-NORTE-06	BIFURCACION CA-01-OCCIDENTE - HUEHUETENANGO	HUEHUETENANGO	Malacatancho	Huehuetenango	4.37	5	1399	6248 001		PAVIMENTADA	846544
RD-HUE-06	BIFURCACION CA-01-OCCIDENTE - LA LIBERTAD	HUEHUETENANGO	La Libertad	La Democracia	5.77	6	1399	7024 001		PAVIMENTADA	846544
RD-HUE-11	BIFURCACION CA-01-OCCIDENTE - SANTA BARBARA	HUEHUETENANGO	Santa Barbara	Santa Barbara	7.6	8	1399	7024 001		PAVIMENTADA	15318
CA-01-OCCIDENTE-23	BIFURCACION LA LIBERTAD - DESVIO LA DEMOCRACIA - CAMOJA	HUEHUETENANGO	La Democracia	La Democracia	26.35	27	1399	6378 001		PAVIMENTADA	36284
CA-01-OCCIDENTE-24	BIFURCACION CAMOJA - LA MESILLA - FRONTERA FINCA LA TRINIDAD - FINCA GRACIAS A DIOS (FRONTERA MEXICO)	HUEHUETENANGO	La Libertad	La Democracia	9.6	10	1399	7024 001		PAVIMENTADA	846544
FTN-13	FINCA LA TRINIDAD - FINCA GRACIAS A DIOS (FRONTERA MEXICO)	HUEHUETENANGO	Nenton	Nenton	10.23	11	1399	7047 001		PAVIMENTADA	28983
RD-HUE-12-02	DESVIO SANTA ANA HUISTA - NENTON	HUEHUETENANGO	Jacaltenango	Santa Ana Huista	21.4	22	1399	7047 001		PAVIMENTADA	28983
RD-HUE-12-03	NENTON - FINCA LA TRINIDAD	HUEHUETENANGO	Nenton	Nenton	29.94	30	1399	7047 001		PAVIMENTADA	28983
RD-HUE-13-01	BIFURCACION RD-HUE-12 - SANTA ANA HUISTA	HUEHUETENANGO	La Democracia	Santa Ana Huista	7.9	8	1399	6462 001		PAVIMENTADA	846544



# MATRIZ DE PROGRAMACION DE BENEFICIARIOS EN TRAMOS Y PROYECTOS 2022

CODIGO	DESCRIPCION	DEPARTAMENTO/S	MUNICIPIO INICIO	MUNICIPIO FINAL	LONGITUD	META FISICA	URB	CENTRO DE COSTO	TIPO	ACTIVIDAD	BENEFICIARIOS
RD-HUE-13-02	SANTA ANA HUISTA - SAN ANTONIO HUISTA	HUEHUETENANGO	San Antonio Huista	Santa Ana Huista	6.95	7	1399	7024 001		PAVIMENTADA	846544
RD-HUE-13-03	SAN ANTONIO HUISTA - JACALTEMANO	HUEHUETENANGO	Concepcion Huista, Jacaltenango	Jacaltenango	8.38	9	1399	7024 001		PAVIMENTADA	846544
RD-HUE-13-04	JACALTEMANO - CONCEPCION HUISTA	HUEHUETENANGO	Concepcion Huista	Jacaltenango	8.75	9	1399	10899 001		PAVIMENTADA	846544
RD-QUI-03-01	BIFURCACION RN-07-W - NEBAJ	QUICHE	Cunen	Neblaj	19.17	20	1499	6402 001		PAVIMENTADA	655510
RD-QUI-03-02	NEBAJ - CHAHUL	QUICHE	Neblaj, San Juan Cotzal	Chajul	20.2	21	1499	6402 001		PAVIMENTADA	655510
RD-QUI-06	BIFURCACION RD-QUI-03 - SAN JUAN COTZAL	QUICHE	San Juan Cotzal	San Juan Cotzal	5.95	6	1411	7178 001		PAVIMENTADA	20050
RD-QUI-09	RN-15 (LOS POZUELOS) - SANTA LUCIA LA REFORMA	QUICHE	San Pedro Jocopilas	Santa Lucia La Reforma	3.4	4	1499	10422 001		PAVIMENTADA	20050
RD-QUI-22	BIFURCACION RN-15, KM. 188+850 ALDEA SAN PABLO - LIMITE DEPARTAMENTAL EL QUICHE/HUEHUETENANGO, PUENTE RIO NEGRO	QUICHE	San Pedro Jocopilas	Sacapulas	20.45	21	1499	6402 001		PAVIMENTADA	655510
RN-07-W-04	CHICAMAN - USPANTAN	QUICHE	Chicaman	Uspantan	7.9	8	1499	7027 001		PAVIMENTADA	655510
RN-07-W-05	USPANTAN - CUNEN	QUICHE	Cunen	Uspantan	20.3	21	1499	6402 001		PAVIMENTADA	655510
RN-07-W-06	CUNEN - SACAPULAS	QUICHE	Sacapulas	Cunen	15.1	16	1499	7311 001		PAVIMENTADA	655510
RN-07-W-07	SACAPULAS - LIMITE DEPARTAMENTAL EL QUICHE/HUEHUETENANGO	QUICHE	Sacapulas	Sacapulas	13.63	14	1416	7311 001		PAVIMENTADA	35706
RN-07-W-08	LIMITE DEPARTAMENTAL EL QUICHE/HUEHUETENANGO - AGUACATAN	HUEHUETENANGO	Agucatan	Agucatan	20.9	21	1327	10407 001		PAVIMENTADA	41671
RN-15-04	BIFURCACION RD-QUI-22, ALDEA SAN PABLO (KM. 188+850) - SACAPULAS	QUICHE	San Pedro Jocopilas	Sacapulas	22.58	23	1416	655510		PAVIMENTADA	655510
RN-15-A	INTERCONEXION RN-15 - RN-7W (LIBRAMIENTO SACAPULAS)	QUICHE	Sacapulas	Sacapulas	0.75	1	1416	7311 001		PAVIMENTADA	655510
RN-15-01	BIFURCACION CA-01-OCCIDENTE, LOS ENCIENTROS - CHICHICASTENANGO	QUICHE	Sobola	Chichicastenango	16.85	17	1499	6402 001		PAVIMENTADA	655510
RN-15-02	CHICHICASTENANGO - SANTA CRUZ DEL QUICHE	QUICHE	Santa Cruz del Quich, Chichicastenango	Chichicastenango	16.18	17	1499	6402 001		PAVIMENTADA	655510
RD-QUI-01-02	BIFURCACION SAN ANTONIO ILOTEMANO - XECAMA	QUICHE	Santa Maria Chiquim, San Antonio Ilolelan	San Antonio Ilolelan	10.08	11	1499	6638 001		PAVIMENTADA	655510
RD-QUI-14-01	SANTA CRUZ QUICHE - RUINAS GUMARVAJ	QUICHE	Santa Cruz del Quich, San Antonio Ilolelan	San Antonio Ilolelan	2	2	1499	6402 001		PAVIMENTADA	17704
RD-QUI-14-02	RUINAS GUMARVAJ - LA ESTANCIA	QUICHE	San Antonio Ilolelan, San Antonio Ilolelan	San Antonio Ilolelan	3.52	4	1408	6638 001		PAVIMENTADA	4695
RD-QUI-04-02	KM. 171+000 HACIA PATZITE - PATZITE	QUICHE	Patzite	Patzite	1.05	2	1407	7126 001		PAVIMENTADA	6402 001
RD-QUI-02-01	SANTA CRUZ DEL QUICHE - CHICHE	QUICHE	Santa Cruz del Quich, Chiche	Chiche	9.7	10	1499	6402 001		PAVIMENTADA	655510
RD-QUI-02-02	CHICHE - CHINIQUE	QUICHE	Chinique	Chiche	6.37	7	1499	7164 001		PAVIMENTADA	655510
RD-QUI-02-03	CHINIQUE - COAXAN	QUICHE	Chiche	Chinique	7.44	8	1499	7164 001		PAVIMENTADA	655510
RD-QUI-02-04A	COAXAN - ZACUALPA	QUICHE	Joyabaj	Chiche	16.2	17	1499	6402 001		PAVIMENTADA	655510
RD-QUI-02-04B	ZACUALPA - JOYABAJ	QUICHE	Joyabaj	Joyabaj	12	12	1499	6402 001		PAVIMENTADA	655510
RD-QUI-02-05A	JOYABAJ - CHOQUENUN - FIN DE ASFALTO	QUICHE	Joyabaj	Joyabaj	9.82	10	1412	6590 001		PAVIMENTADA	52498
RD-QUI-02-05B	BIFURCACION RD-QUI-02 - SAN ANDRES SAJABAJA	QUICHE	Joyabaj	Joyabaj	33.75	34	1499	7164 001		PAVIMENTADA	655510
RD-QUI-05-01	SANTA CRUZ DEL QUICHE - SAN ANTONIO ILOTEMANO	QUICHE	Quiche	San Andres Sajabaja	10.8	11	1408	6638 001		PAVIMENTADA	655510
RD-QUI-01-01	SANTA CRUZ DEL QUICHE - SAN PEDRO JOCOPILAS - BIFURCACION RD-QUI-22, ALDEA SAN PABLO (KM. 188+850)	QUICHE	Santa Cruz del Quich, San Pedro Jocopilas	San Pedro Jocopilas	23.58	24	1409	6537 001		PAVIMENTADA	655510
RN-15-03	ESTACION 144+000, NIÑO PERDIDO - BIFURCACION RN-17, LA CUMBRE	BAJA VERAPAZ	San Jeronimo	San Jeronimo	15.79	16	1507	6916 001		PAVIMENTADA	17469
CA-14-03-A	PURULHA - ESTACION 144+000, NIÑO PERDIDO	BAJA VERAPAZ	Purulha	Purulha	16.33	17	1599	6508 001		PAVIMENTADA	215915
CA-14-03-B	PASMOLON - PURULHA	BAJA VERAPAZ	Purulha	Tactic	9.89	10	1699	10894 001		PAVIMENTADA	776246
RD-BV-03	CUBULCO - RABINAL (RN-05)	BAJA VERAPAZ	Cubulco	Rabinal	15.5	16	1599	6443 001		PAVIMENTADA	215915
RD-BV-05-01	BIFURCACION RN-17 - SAN JERONIMO	BAJA VERAPAZ	San Jeronimo	Rabinal	4.6	5	1507	6916 001		PAVIMENTADA	17469
RD-BV-11-01	BIFURCACION RN-05 - SAN GABRIEL	BAJA VERAPAZ	San Miguel Chical	San Miguel Chical	2.63	3	1502	6618 001		PAVIMENTADA	23201
RD-BV-12-01	SALAMA - LLANO GRANDE	BAJA VERAPAZ	Salama	Salama	27.4	28	1501	6345 001		PAVIMENTADA	47274
RN-05-10	RABINAL - KM. 168+250 (HACIA XOLA)	BAJA VERAPAZ	Rabinal	Rabinal	9.24	10	1599	6508 001		PAVIMENTADA	215915
RN-05-11	KM. 168+250 (HACIA XOLA) - BIFURCACION RD-BV-11 (SAN GABRIEL)	BAJA VERAPAZ	San Miguel Chical	San Miguel Chical	5.36	6	1502	6618 001		PAVIMENTADA	23201
RN-05-12	BIFURCACION RD-BV-11 (SAN GABRIEL) - SAN MIGUEL CHICAL	BAJA VERAPAZ	San Miguel Chical	San Miguel Chical	4	4	1502	6618 001		PAVIMENTADA	23201
RN-05-13	SAN MIGUEL CHICAL - SALAMA	BAJA VERAPAZ	Salama	San Miguel Chical	7.9	8	1599	6345 001		PAVIMENTADA	215915
RN-17-01	BIFURCACION CA-14, LA CUMBRE - BIFURCACION RD-BV-05-01, DESVIO SAN JERONIMO	BAJA VERAPAZ	San Jeronimo	San Jeronimo	11.88	12	1507	6916 001		PAVIMENTADA	17469
RN-17-02	BIFURCACION RD-BV-05-01, DESVIO SAN JERONIMO - SALAMA	BAJA VERAPAZ	Salama	San Jeronimo	5.6	6	1599	6508 001		PAVIMENTADA	215915
RD-BV-13	BIFURCACION RN-05 (ESTANCIA DE GARCIA) - SALIDA PUENTE TUMBADERO	BAJA VERAPAZ	Granados	Granados	7.1	8	1505	6508 001		PAVIMENTADA	11398
RD-QUI-02-07	PACHALUM - PUENTE TUMBADERO	QUICHE - BAJA VERAPAZ	Pachalum	Pachalum	6.5	7	3000	6634 001		PAVIMENTADA	17586916
CA-14-05	BIFURCACION RN-07-OCCIDENTE (SANTA CRUZ VERAPAZ) - PASMOLON	ALTA VERAPAZ	Santa Cruz Verapaz	Tactic	21.96	22	1699	10894 001		PAVIMENTADA	776246
CA-14-06	BIFURCACION RN-05-A, COBAN - BIFURCACION RN-07-OCCIDENTE (SANTA CRUZ VERAPAZ)	ALTA VERAPAZ	Coban	Santa Cruz Verapaz	15.45	16	1699	10894 001		PAVIMENTADA	776246
RD-AV-01-01	COBAN - SAN JUAN CHAMELCO	ALTA VERAPAZ	San Juan Chamelco	Coban	7.12	8	1699	10894 001		PAVIMENTADA	776246
RD-AV-01-02	SAN JUAN CHAMELCO - SAN PEDRO CARCHA	ALTA VERAPAZ	San Pedro Carcha	San Juan Chamelco	6.85	7	1699	10894 001		PAVIMENTADA	24535
RD-AV-08	CA-14 - TACTIC - CA-14	ALTA VERAPAZ	Tactic	Tactic	2.55	3	1604	7314 001		PAVIMENTADA	144461
RD-AV-09-02	FINCA CHITOC - CUBIHUITZ - BIFURCACION CR-AV-17, SAMIOCOCH	ALTA VERAPAZ	Coban	Coban	24.32	25	1601	6551 001		PAVIMENTADA	144461



# MATRIZ DE PROGRAMACION DE BENEFICIARIOS EN TRAMOS Y PROYECTOS 2022

RUTA	DESCRIPCION	DEPARTAMENTOZ	MUNICIPIO INICIO	MUNICIPIO FINAL	LONGITUD	META FISICA	UBS	CENTRO DE COSTO	TIPO	ACTIVIDAD	BENEFICIARIOS
RD-AV-09-03	BIFURCACION CR-AV-17, SAMOCOCHE - CHISEC - BIFURCACION FTM, XUXTZUL ALTA VERAPAZ	ALTA VERAPAZ	Coban	Chisec	30.73	31	1699	10894 001	PAVIMENTADA	PAVIMENTADA	776246
RD-AV-26-01	SAN PEDRO CARCHA - PUENTE TZUJUTZ FIN DE PAVIMENTO	ALTA VERAPAZ	San Pedro Carcha	San Pedro Carcha	2.39	3	1609	17457 001	PAVIMENTADA	PAVIMENTADA	776246
RN-05-15	BIFURCACION CA-14, COBAN - SAN PEDRO CARCHA	ALTA VERAPAZ	Coban	San Pedro Carcha	10.6	11	1699	6991 001	PAVIMENTADA	PAVIMENTADA	776246
RN-07-W-01	BIFURCACION CA-14, SANTA CRUZ VERAPAZ - SAN CRISTOBAL VERAPAZ	ALTA VERAPAZ	Coban	San Cristobal Verapaz	6.12	7	1699	10894 001	PAVIMENTADA	PAVIMENTADA	776246
RN-07-E-03	PUENTE CHASCO - LA TINTA	ALTA VERAPAZ	Tucuru	Santa Catalina La Tinta	7.2	8	1699	10894 001	PAVIMENTADA	PAVIMENTADA	776246
RN-07-E-04	LA TINTA - SENAHU (EL ROSARIO)	ALTA VERAPAZ	Santa Catalina La Tinta	Panzos	15.73	16	1699	10894 001	PAVIMENTADA	PAVIMENTADA	776246
RN-07-E-05	SEMAHU (EL ROSARIO) - PANZOS	ALTA VERAPAZ	Panzos	Panzos	15.11	16	1699	10894 001	PAVIMENTADA	PAVIMENTADA	776246
RD-AV-27	FRANJA TRANSVERSAL DEL NORTE - PLAYITAS	ALTA VERAPAZ	Chisec	Chisec	4.73	5	1613	6405 001	PAVIMENTADA	PAVIMENTADA	48591
RD-AV-09-04	BIFURCACION FTM SAN ANTONIO LAS CUEVAS - LA CEIBA (LIMITE DEPARTAMENTAL ALTA VERAPAZ/EL PETEN)	ALTA VERAPAZ	Raxhuja	Raxhuja	23.5	24	1613	6405 001	PAVIMENTADA	PAVIMENTADA	48591
RD-PET-11-03	LA LIBERTAD - EL SUBIN, BIFURCACION RD-PET-12 - SAYAXCHE	PETEN	San Francisco	La Libertad	18.73	19	1799	6847 001	PAVIMENTADA	PAVIMENTADA	366735
RD-PET-11-04	EL SUBIN, BIFURCACION RD-PET-12 - SAYAXCHE	PETEN	San Francisco	Sayaxche	14.59	15	1799	6847 001	PAVIMENTADA	PAVIMENTADA	366735
RD-PET-11-05	SAYAXCHE - LAS POSAS	PETEN	Sayaxche	Sayaxche	33.29	34	1710	6810 001	PAVIMENTADA	PAVIMENTADA	55778
RD-PET-11-06	LAS POSAS - LA CEIBA (LIMITE DEPARTAMENTAL EL PETEN/ALTA VERAPAZ)	PETEN	Sayaxche	Sayaxche	32	32	1710	6810 001	PAVIMENTADA	PAVIMENTADA	55778
RD-PET-12-01	EL SUBIN - LAS CRUCES	PETEN	La Libertad	La Libertad	17.95	18	1705	6847 001	PAVIMENTADA	PAVIMENTADA	28563
RD-PET-13-01	BIFURCACION RD-PET-11, LA LIBERTAD - KM. 532+300 A SAN DIEGO	PETEN	La Libertad	La Libertad	34.5	35	1705	6847 001	PAVIMENTADA	PAVIMENTADA	28563
RD-PET-13-02	KM. 532+300 A SAN DIEGO - SAN DIEGO	PETEN	La Libertad	La Libertad	35.4	36	1705	6847 001	PAVIMENTADA	PAVIMENTADA	28563
RD-PET-13-03	SAN DIEGO - LA CASACA	PETEN	La Libertad	La Libertad	11.75	12	1705	6847 001	PAVIMENTADA	PAVIMENTADA	28563
RD-PET-13-04	LA CASACA - KM. 598+800 HACIA EL MARABINO	PETEN	La Libertad	La Libertad	19.45	20	1705	6847 001	PAVIMENTADA	PAVIMENTADA	28563
RD-PET-13-05	KM. 598+800 DESDE LA CASACA - EL MARABINO	PETEN	La Libertad	La Libertad	29.49	30	1705	6847 001	PAVIMENTADA	PAVIMENTADA	28563
RD-PET-13-06	BIFURCACION RD-PET-13 (EL MARABINO) - EL CEIBO, FRONTERA MEXICO	PETEN	La Libertad	La Libertad	20.42	21	1705	6847 001	PAVIMENTADA	PAVIMENTADA	28563
CA-13-11	SANTA ANA - BIFURCACION CA-13, DESVIO A SANTA ELENA	PETEN	Santa Ana	Santa Ana	10.19	11	1707	6335 001	PAVIMENTADA	PAVIMENTADA	366735
CA-13-12	SANTA ELENA - BIFURCACION CA-13, DESVIO A SANTA ELENA	PETEN	Santa Ana	Santa Ana	8.1	9	1799	6811 001	PAVIMENTADA	PAVIMENTADA	366735
CA-13-13	BIFURCACION CA-13 (DESVIO SANTA ELENA) - IXU	PETEN	Santa Ana	Santa Ana	18.97	19	1707	6709 001	PAVIMENTADA	PAVIMENTADA	14602
CA-13-14	IXU, BIFURCACION RD-PET-03 - PUENTE ZAPOTE	PETEN	Santa Ana	Santa Ana	19.25	20	1707	6335 001	PAVIMENTADA	PAVIMENTADA	14602
CA-13-15	PUENTE ZAPOTE - CA-13, EL REMANTE PUERTA DEL CIELO	PETEN	Santa Ana	Santa Ana	19.22	20	1707	6335 001	PAVIMENTADA	PAVIMENTADA	14602
CA-13-16	PUERTA DEL CIELO - MELCHOR DE MENCOS	PETEN	Melchor de Mencos	Santa Ana	25.39	26	1799	6811 001	PAVIMENTADA	PAVIMENTADA	366735
RD-PET-01-01	SAN BENITO - EL RECREO	PETEN	San Benito	San Benito	9.35	10	1703	7082 001	PAVIMENTADA	PAVIMENTADA	29926
RD-PET-01-02	EL RECREO (BIFURCACION RD-PET-01) - SAN ANDRES (BIFURCACION RD-PET-14)	PETEN	San Andres	San Andres	8.75	9	1704	6895 001	PAVIMENTADA	PAVIMENTADA	20295
RD-PET-03	BIFURCACION CA-13, IKUL - TIKAL	PETEN	Flores	Flores	36.28	37	1701	6709 001	PAVIMENTADA	PAVIMENTADA	30897
RD-PET-11-02	BIFURCACION RD-PET-15, SANTA RITA - LA LIBERTAD	PETEN	La Libertad	San Francisco	7.87	8	1799	6473 001	PAVIMENTADA	PAVIMENTADA	366735
RD-PET-15-01	BIFURCACION RD-PET-11, SANTA RITA - SAN FRANCISCO	PETEN	San Francisco	San Francisco	13.6	14	1706	6473 001	PAVIMENTADA	PAVIMENTADA	8917
RD-PET-15-02	SAN FRANCISCO - SANTA ANA	PETEN	Santa Ana	San Francisco	15.26	16	1799	6473 001	PAVIMENTADA	PAVIMENTADA	366735
RD-PET-16	SAN FRANCISCO - SAN BENITO	PETEN	San Francisco	San Benito	13.34	14	1799	6473 001	PAVIMENTADA	PAVIMENTADA	366735
CA-13-04	MODESTO MENDEZ - SECYOBO	PETEN	San Luis	San Luis	21.98	22	1709	6475 001	PAVIMENTADA	PAVIMENTADA	48745
CA-13-05	SECYOBO - SAN LUIS	PETEN	San Luis	San Luis	25.5	26	1709	6475 001	PAVIMENTADA	PAVIMENTADA	48745
CA-13-06	BIFURCACION INGRESO PRINCIPAL, SAN LUIS - BIFURCACION INGRESO AEROPUERTO, POPTUN	PETEN	Poptun	San Luis	16.15	17	1799	6956 001	PAVIMENTADA	PAVIMENTADA	366735
CA-13-07	BIFURCACION INGRESO AEROPUERTO, POPTUN - KM. 401+000, DESVIO DOLORES	PETEN	Poptun	Dolores	22.8	23	1799	6444 001	PAVIMENTADA	PAVIMENTADA	366735
CA-13-08	KM. 401+000, DESVIO DOLORES - BIFURCACION RD-PET-06, SAMANETAS	PETEN	Dolores	Dolores	15.7	16	1708	6444 001	PAVIMENTADA	PAVIMENTADA	32404
CA-13-09	BIFURCACION RD-PET-06, SAMANETAS - COLPETEN	PETEN	Dolores	Dolores	8.3	9	1708	6444 001	PAVIMENTADA	PAVIMENTADA	32404
CA-13-10	COLPETEN - SANTA ANA	PETEN	Dolores	Santa Ana	35.9	36	1799	6473 001	PAVIMENTADA	PAVIMENTADA	366735
RD-PET-10-02	INICIO DE ASFALTO LA CABOBITA - CHINCHILLA - SAN YA ISABEL	IZABAL	San Luis	San Luis	15.4	16	1709	6473 001	PAVIMENTADA	PAVIMENTADA	48745
CA-09-NORTE-20B	LA RUIDOSA - BIFURCACION CAYUGA	IZABAL	Morales	Morales	14.89	15	1804	6294 001	PAVIMENTADA	PAVIMENTADA	85469
CA-09-NORTE-21	BIFURCACION CAYUGA - BIFURCACION EL CIMARRON	IZABAL	Morales	Morales	9.8	10	1804	6294 001	PAVIMENTADA	PAVIMENTADA	85469
CA-09-NORTE-22	BIFURCACION CIMARRON - CA-13 ENTRE RIOS, DESVIO ENTRE RIOS	IZABAL	Morales	Morales	14.1	15	1899	10424 001	PAVIMENTADA	PAVIMENTADA	314306
CA-09-NORTE-23	BIFURCACION CA-13 ENTRE RIOS, DESVIO ENTRE RIOS - CA-09-NORTE-A, DESVIO PUERTO SANTO TOMAS DE CASTILLA	IZABAL	Morales	Puerto Barrios	8.9	9	1801	10424 001	PAVIMENTADA	PAVIMENTADA	81078
CA-09-NORTE-24	BIFURCACION CA-09-NORTE-A, DESVIO PUERTO SANTO TOMAS DE CASTILLA - PUERTO BARRIOS	IZABAL	Puerto Barrios	Puerto Barrios	2.39	3	1801	10424 001	PAVIMENTADA	PAVIMENTADA	81078
CA-13-01	BIFURCACION CA-09-NORTE, LA RUIDOSA - PUENTE RIO DULCE	IZABAL	Morales	Livingston	29.65	30	1899	6280 001	PAVIMENTADA	PAVIMENTADA	48588
CA-13-02	PUENTE RIO DULCE - ALDEA LA LIBERTAD	IZABAL	Livingston	Livingston	10.7	11	1802	6280 001	PAVIMENTADA	PAVIMENTADA	48588
RN-07-E-08	ALDEA LA LIBERTAD - MODESTO MENDEZ	IZABAL	Livingston	Livingston	29.72	30	1802	6280 001	PAVIMENTADA	PAVIMENTADA	48588
RN-07-E-09	PUENTE SUMACHE - BIFURCACION CA-13, RIO DULCE	IZABAL	Livingston	Livingston	13	13	1802	6280 001	PAVIMENTADA	PAVIMENTADA	48588
RN-07-E-07B	EL ESTOR - PUENTE SUMACHE	IZABAL	El Estor	El Estor	28.36	28	1899	6280 001	PAVIMENTADA	PAVIMENTADA	48588
RN-07-E-A	BIFURCACION CA-13 (AMBOS INGRESOS) - BIFURCACION RN-07-E-08	IZABAL	Livingston	Livingston	0.5	1	1802	6280 001	PAVIMENTADA	PAVIMENTADA	48588
RD-IZB-09	BIFURCACION CA-09-NORTE - CAYUGA	IZABAL	Morales	Morales	1.72	2	1804	6294 001	PAVIMENTADA	PAVIMENTADA	85469





# VIATRIZ DE PROGRAMACION DE BENEFICIARIOS EN TRAMOS Y PROYECTOS 2022

RUJA	DESCRIPCION	DEPARTAMENTOS	MUNICIPIO INICIO	MUNICIPIO FINAL	LONGITUD	META FISICA	URB	CENTRO DE COSTO	TIPO	ACTIVIDAD	BENEFICIARIOS
RD-ZB-11-01	BIFURCACION CA-09-NORTE - CHARRON	IZABAL	Morales	Morales	2.68	1	1804	6294 001	1804	PAVIMENTADA	85469
RD-ZB-12	BIFURCACION CA-09-NORTE - TENEDORES	IZABAL	Morales	Morales	3.7	3	1804	6294 001	1804	PAVIMENTADA	85469
RD-ZB-32	FRONTERAS (RIO DULCE), BIFURCACION RN-07-E - CASTILLO SAN FELIPE	IZABAL	Livingston	Livingston	10.6	4	1802	6280 001	1802	PAVIMENTADA	48588
CA-09-NORTE-17	JUAN DE PAZ - LOS AMATES	IZABAL	Gualan	Los Amates	17.9	11	1899	6728 001	1899	PAVIMENTADA	314306
CA-09-NORTE-18	LOS AMATES - TRINCHERAS	IZABAL	Los Amates	Los Amates	17.9	18	1805	6728 001	1805	PAVIMENTADA	314306
CA-09-NORTE-19	TRINCHERA - BIFURCACION CA-13-A, DESVIO MORALES	IZABAL	Los Amates	Morales	25.5	26	1899	6294 001	1899	PAVIMENTADA	85469
CA-09-NORTE-20A	BIFURCACION CA-13-A, DESVIO MORALES - LA RUIDOSA, DESVIO CA-13	IZABAL	Morales	Morales	1.35	2	1804	6294 001	1804	PAVIMENTADA	85469
CA-13-A-01	BIFURCACION CA-09-NORTE 243 - MORALES	IZABAL	Morales	Morales	5.06	6	1804	6294 001	1804	PAVIMENTADA	85469
CA-13-A-02	BIFURCACION CA-09-NORTE KM. 240 - MORALES	IZABAL	Morales	Morales	2.06	3	1804	6294 001	1804	PAVIMENTADA	85469
RD-ZB-01	BIFURCACION CA-09-NORTE - RUINAS DE QUIRIGUA	IZABAL	Los Amates	Los Amates	3.3	4	1805	6728 001	1805	PAVIMENTADA	56187
RD-ZB-03-01	BIFURCACION CA-09-NORTE - EL RICO	IZABAL	Los Amates	Los Amates	2.05	3	1805	6728 001	1805	PAVIMENTADA	56187
RD-ZB-24-01	MUNICIPIO DE MORALES - FUENTE ONEIDA - ALDEA CREEK ZARCO - ALDEA A SHANE - FIN DE PAVIMENTO	IZABAL	Morales	Morales	7	7	1804	6294 001	1804	PAVIMENTADA	85469
RD-ZB-26-01	ONEDIDA BIFURCACION RD-ZB-25 - EL CEDRO	IZABAL	Morales	Morales	9.2	10	1804	6294 001	1804	PAVIMENTADA	85469
RD-ZAC-03-04	BIFURCACION RD-ZAC-13 - GUALAN - LA BIAFRA	ZACAPA	Gualan	Gualan	7.2	7	1904	7171 001	1904	PAVIMENTADA	39871
RD-ZAC-03-05	LA BIAFRA - IEGUANAS	ZACAPA	Gualan	Gualan	6.7	7	1904	7171 001	1904	PAVIMENTADA	39871
RD-ZAC-05-01	BIFURCACION CA-09-NORTE (KM. 165+300) - GUALAN	ZACAPA	Gualan	Gualan	2.3	3	1904	7171 001	1904	PAVIMENTADA	39871
RD-ZAC-05-02A	GUALAN - EL CHAGUITON	ZACAPA	Gualan	Gualan	19.14	20	1904	7171 001	1904	PAVIMENTADA	39871
RD-ZAC-05-02B	EL CHAGUITON - LA UNION	ZACAPA	Gualan	La Union	18.14	20	1904	7171 001	1904	PAVIMENTADA	39871
RD-ZAC-07-01	BIFURCACION CA-09-NORTE, KM. 143+200 - ALDEA MAL PASO	ZACAPA	Rio Hondo	Rio Hondo	7.32	8	1909	6857 001	1909	PAVIMENTADA	33705
RD-ZAC-07-02	ALDEA MAL PASO - JONES	ZACAPA	Rio Hondo	Rio Hondo	2.8	3	1903	7213 001	1903	PAVIMENTADA	17667
RD-ZAC-13-01	BIFURCACION RD-ZAC-03 - ALDEA SHIN SHIN - EL CACAO	ZACAPA	Rio Hondo	Rio Hondo	5	5	1903	7213 001	1903	PAVIMENTADA	17667
RD-ZAC-22	BIFURCACION CA-09-NORTE - PEPECA BIFURCACION CA-09-NORTE	ZACAPA	Gualan	Zacapa	6.85	7	1999	7171 001	1999	PAVIMENTADA	200167
RD-ZAC-34	BIFURCACION CA-09-NORTE - PANALUYA	ZACAPA	Rio Hondo	Rio Hondo	2.1	3	1903	7213 001	1903	PAVIMENTADA	17667
CA-10-01	RIO HONDO, BIFURCACION CA-09-NORTE (INCLUDE RETORNOS A CA-09-NORTE) - BIFURCACION ZACAPA - ALDEA EL INGENIERO	ZACAPA-CHICHUMULA	Zacapa	Jutepea	27.36	28	3000	6634 001	3000	PAVIMENTADA	17586916
RD-ZAC-03-01	BIFURCACION CA-10 - ZACAPA	ZACAPA	Zacapa	Zacapa	1.9	2	1901	6594 001	1901	PAVIMENTADA	59089
RD-ZAC-03-02	ZACAPA - MANZANOTES	ZACAPA	Zacapa	Zacapa	6.7	7	1901	6594 001	1901	PAVIMENTADA	59089
RD-ZAC-08	BIFURCACION RN-20 (LA FRAGUA) - SAN JORGE - SAN JUAN	ZACAPA	Zacapa	Zacapa	8.06	9	1901	6594 001	1901	PAVIMENTADA	59089
RD-ZAC-09	ZACAPA - TREMENTINA	ZACAPA	Zacapa	Zacapa	4.1	5	1901	6594 001	1901	PAVIMENTADA	59089
RD-ZAC-11-01	TECULUTAN - LA PALMILLA	ZACAPA	Teculután	Usumatlan	4.2	5	1999	7055 001	1999	PAVIMENTADA	200167
RD-ZAC-11-02	PALMILLA - USUMATLAN	ZACAPA	Usumatlan	Usumatlan	3	3	1906	6757 001	1906	PAVIMENTADA	9326
RD-ZAC-11-03	BIFURCACION CA-09-NORTE - ALDEA EL JUTE	ZACAPA	Usumatlan	Usumatlan	3.85	4	1906	6757 001	1906	PAVIMENTADA	9326
RD-ZAC-16-01	BIFURCACION RD-ZAC-03 (ZACAPA) - EL TERRERO	ZACAPA	Zacapa	Zacapa	3.77	4	1901	6594 001	1901	PAVIMENTADA	59089
RD-ZAC-18	BIFURCACION CA-09-NORTE - USUMATLAN	ZACAPA	Usumatlan	Usumatlan	2.8	3	1906	6757 001	1906	PAVIMENTADA	9326
RD-ZAC-19	BIFURCACION RD-ZAC-18 - ACCESO ALDEA HUIO	ZACAPA	Usumatlan	Usumatlan	0.5	1	1906	6757 001	1906	PAVIMENTADA	9326
RD-ZAC-20	BIFURCACION RD-ZAC-04 - SAN VICENTE	ZACAPA	Cabañas	Cabañas	4.4	5	1907	6849 001	1907	PAVIMENTADA	11211
RD-ZAC-27	BIFURCACION RD-ZAC-04 - SAN VICENTE	ZACAPA	Cabañas	Cabañas	4.4	5	1907	6849 001	1907	PAVIMENTADA	11211
RD-ZAC-29	BIFURCACION CA-09-NORTE - LA PALMILLA	ZACAPA	Usumatlan	Usumatlan	2.4	3	1906	6757 001	1906	PAVIMENTADA	9326
RD-ZAC-30	BIFURCACION CA-09-NORTE - PUEBLO NUEVO (ACCESO)	ZACAPA	Usumatlan	Usumatlan	0.76	1	1906	6757 001	1906	PAVIMENTADA	9326
RD-ZAC-31	BIFURCACION CA-09-NORTE - BARRANCO COLORADO	ZACAPA	Teculután	Teculután	0.64	1	1905	7055 001	1905	PAVIMENTADA	14428
RD-ZAC-32	BIFURCACION CA-09-NORTE - LA VEGA DE COBAN	ZACAPA	Teculután	Teculután	4.5	5	1905	7055 001	1905	PAVIMENTADA	14428
RD-ZAC-33	BIFURCACION CA-09-NORTE - LA PAZ	ZACAPA	Teculután	Teculután	1.1	2	1905	7055 001	1905	PAVIMENTADA	14428
RD-ZAC-35	BIFURCACION CA-09-NORTE - MONTE GRANDE	ZACAPA	Rio Hondo	Rio Hondo	2	2	1903	7213 001	1903	PAVIMENTADA	17667
RD-ZAC-35	BIFURCACION CA-10 - CHISPAN	ZACAPA	Estanzuela	Estanzuela	1.52	2	1902	7234 001	1902	PAVIMENTADA	10210
RN-20-01	BIFURCACION CA-10, LA FRAGUA - BIFURCACION RD-ZAC-08, DESVIO SAN JUAN	ZACAPA	Zacapa	Zacapa	1.43	2	1901	6594 001	1901	PAVIMENTADA	59089
RN-20-04	BIFURCACION RD-ZAC-02, VEGA DEL COBAN - BIFURCACION CA-09-NORTE	ZACAPA	Rio Hondo	Teculután	2.14	3	1999	7055 001	1999	PAVIMENTADA	200167
RN-20-05	BIFURCACION CA-09-NORTE - PASABIEN	ZACAPA	Rio Hondo	Rio Hondo	4.05	5	1903	7213 001	1903	PAVIMENTADA	17667
RD-ZAC-02	LA REFORMA, BIFURCACION RD-ZAC-01 - SAN JOSE - BIFURCACION RN-20	ZACAPA	Huite	Teculután	6.6	7	1999	6464 001	1999	PAVIMENTADA	200167
RD-ZAC-04-01	LA REFORMA, BIFURCACION RD-ZAC-01 - HUIITE	ZACAPA	Huite	Huite	3.42	4	1910	17460 001	1910	PAVIMENTADA	8835
RD-ZAC-04-02	HUIITE - ANTONIBRAN, BIFURCACION RD-ZAC-01	ZACAPA	Huite	Huite	3.57	4	1910	17460 001	1910	PAVIMENTADA	8835
RD-ZAC-06-01	CABAÑAS - SAN DIEGO	ZACAPA	San Diego	Cabañas	22.35	23	1999	17460 001	1999	PAVIMENTADA	200167
RD-ZAC-01-01	BIFURCACION RN-20 - LA REFORMA, BIFURCACION RD-ZAC-02	ZACAPA	Huite	Estanzuela	4.1	5	1910	17460 001	1910	PAVIMENTADA	200167
RD-ZAC-01-03	ANTONIBRAN, BIFURCACION RD-ZAC-04 - CABAÑAS	ZACAPA	Cabañas	Huite	6.59	7	1907	17460 001	1907	PAVIMENTADA	200167
RD-ZAC-01-04	CABAÑAS - EL PUENTE (LIMITE DEPARTAMENTAL ZACAPA/EL PROGRESO)	ZACAPA	Cabañas	Cabañas	2.16	3	1910	17460 001	1910	PAVIMENTADA	8835
RN-20-02	BIFURCACION RD-ZAC-08 - BIFURCACION RD-ZAC-01 HUIITE	ZACAPA	Estanzuela	Zacapa	11.26	12	1999	6464 001	1999	PAVIMENTADA	200167
CA-09-NORTE-05	INICIO CONCRETO HIDRAULICO - BIFURCACION SAN ANTONIO LA PAZ, RD. GUA-17	EL PROGRESO	San Antonio La Paz	San Antonio La Paz	6.53	7	208	6177 001	208	PAVIMENTADA	15151



# MATRIZ DE PROGRAMACION DE BENEFICIARIOS EN TRAMOS Y PROYECTOS 2022

RUTA	DESCRIPCION	DEPARTAMENTOZ	MUNICIPIO INICIO	MUNICIPIO FINAL	LONGITUD	META FISICA UBG	CENTRO DE COSTO	TIPO	ACTIVIDAD	BENEFICIARIOS
CA-09-NORTE-06	BIFURCACION SAN ANTONIO LA PAZ, RD-GUA-17 - BIFURCACION CEMENTOS PROGRESO	EL PROGRESO	San Antonio La Paz	San Antonio La Paz	9.3	10	208	6177 001	PAVIMENTADA	15151
CA-09-NORTE-07	BIFURCACION CEMENTOS PROGRESO - RD-PRO-16, DESVIO SANARATE	EL PROGRESO	Sansare	San Antonio La Paz	10.25	11	299	6177 001	PAVIMENTADA	139490
CA-09-NORTE-10	BIFURCACION CA-14, EL RANCHO - BIFURCACION RD-PRO-03, DESVIO SAN AGUSTIN ACASAGUASTLAN	EL PROGRESO	San Agustín Acasaguastlán	San Agustín Acasaguastlán	2.9	3	203	6177 001	PAVIMENTADA	34343
CA-09-NORTE-11	BIFURCACION RD-PRO-03, DESVIO SAN AGUSTIN ACASAGUASTLAN - BIFURCACION RD-PRO-25, DESVIO ESTANCIA DE LA VIRGEN	EL PROGRESO	San Agustín Acasaguastlán	San Cristóbal Acasaguastlán	11.4	12	299	6177 001	PAVIMENTADA	139490
CA-09-NORTE-12	BIFURCACION RD-PRO-25, DESVIO ESTANCIA DE LA VIRGEN - BIFURCACION RD-ZAC-11, DESVIO EL JUITE	EL PROGRESO	San Agustín Acasaguastlán	Usulután	12.3	13	299	6009 001	PAVIMENTADA	139490
CA-14-01	DESVIO CHAGUITE - BIFURCACION CA-09-NORTE, EL RANCHO	EL PROGRESO	Morazan	San Agustín Acasaguastlán	35.4	36	299	6177 001	PAVIMENTADA	139490
CA-14-02	BIFURCACION RN-17, LA CUMBRE - DESVIO CHAGUITE	BAJA VERAPAZ	Salama	San Jeronimo	10.81	11	159	6508 001	PAVIMENTADA	215915
RD-PRO-01-01	BIFURCACION CA-09-NORTE - EL RANCHO ENTRADA OCCIDENTE	EL PROGRESO	San Agustín Acasaguastlán	San Agustín Acasaguastlán	3	3	203	6177 001	PAVIMENTADA	34343
RD-PRO-03-01	BIFURCACION CA-09-NORTE - SAN AGUSTIN ACASAGUASTLAN	EL PROGRESO	San Agustín Acasaguastlán	San Agustín Acasaguastlán	2.3	3	203	6177 001	PAVIMENTADA	34343
RD-PRO-04	BIFURCACION CA-09-NORTE - EL RANCHO ENTRADA ORIENTE	EL PROGRESO	San Agustín Acasaguastlán	Morazan	1.9	2	203	6177 001	PAVIMENTADA	34343
RD-PRO-07-01	MORAZAN - MARAJUMA	EL PROGRESO	Morazan	Morazan	5.3	6	202	6177 001	PAVIMENTADA	10874
RD-PRO-10B	GUASTATOYA - SANTA RITA	EL PROGRESO	Guastatoya	Guastatoya	5.25	6	201	6000 001	PAVIMENTADA	18562
RD-PRO-17	BIFURCACION CA-09-NORTE - SAN ANTONIO LA PAZ	EL PROGRESO	San Antonio La Paz	San Antonio La Paz	2.9	3	208	6177 001	PAVIMENTADA	15151
RD-PRO-24	BIFURCACION CA-14 - MARAJUMA	EL PROGRESO	Morazan	Morazan	1.9	2	204	6177 001	PAVIMENTADA	10874
RD-PRO-25	BIFURCACION CA-09-NORTE - ESTANCIA DE LA VIRGEN	EL PROGRESO	San Cristóbal Acasaguastlán	San Cristóbal Acasaguastlán	1.4	2	204	6009 001	PAVIMENTADA	6179
RN-19-05	RN-19 (RIO AGUACATE) - SANARATE	EL PROGRESO	Sansare	Sansare	23.38	24	299	6177 001	PAVIMENTADA	139490
RN-19-06	SANARATE (RUTA RN-19) - CA-09-NORTE	EL PROGRESO	Sansare	Sansare	2.8	3	206	6177 001	PAVIMENTADA	33025
RD-PRO-11	BIFURCACION CA-09-NORTE - SUBINAL - PUENTE - LOS MORALES - TIERRA BLANCA	EL PROGRESO	Guastatoya	Guastatoya	9.22	10	201	6000 001	PAVIMENTADA	33025
CA-09-NORTE-05	INICIO CONCRETO HIDRAULICO - BIFURCACION SAN ANTONIO LA PAZ, RD-GUA-17	EL PROGRESO	San Antonio La Paz	San Antonio La Paz	6.63	7	208	6177 001	PAVIMENTADA	15151
CA-09-NORTE-06	BIFURCACION SAN ANTONIO LA PAZ, RD-GUA-17 - BIFURCACION CEMENTOS PROGRESO	EL PROGRESO	San Antonio La Paz	San Antonio La Paz	9.3	10	208	6177 001	PAVIMENTADA	15151
CA-09-NORTE-07	BIFURCACION CEMENTOS PROGRESO - RD-PRO-16, DESVIO SANARATE	EL PROGRESO	Sansare	San Antonio La Paz	10.25	11	208	6177 001	PAVIMENTADA	139490
RD-PRO-01-02	EL RANCHO - PUENTE LA FUENTE (EL TAMBOR)	EL PROGRESO	Chiquimula	Chiquimula	23.8	24	299	6177 001	PAVIMENTADA	139490
CA-10-02	ALDEA EL INGENIERO - BIFURCACION CHIQUIMULA	CHIQUIMULA	Chiquimula	El Jicaró	6.99	7	2001	6329 001	PAVIMENTADA	79815
CA-10-03	BIFURCACION CHIQUIMULA - VADO HONDO	CHIQUIMULA	Chiquimula	Chiquimula	7.8	8	2001	6329 001	PAVIMENTADA	79815
CA-10-04	VADO HONDO - QUEZALTEPEQUE	CHIQUIMULA	San Jacinto	Chiquimula	19.5	20	2099	6492 001	PAVIMENTADA	302485
RD-CH-18	QUEZALTEPEQUE - OLOPA	CHIQUIMULA	Olopa	Quezaltepeque	17.52	18	2099	6474 001	PAVIMENTADA	311889
RD-CH-19	BIFURCACION CA-12, ACCESO ALDEA ANGIUATU - ALDEA ANGIUATU	CHIQUIMULA	Concepcion Las Minas	Concepcion Las Minas	1.05	2	2008	6331 001	PAVIMENTADA	41746
RN-18-17	ESQUIPIJAS - CHANAGUJA - CAFETALES	CHIQUIMULA	Esquipulas	Esquipulas	24.96	25	2007	6759 001	PAVIMENTADA	302485
CA-11-01	BIFURCACION CA-10, VADO HONDO - JOCOTAN	CHIQUIMULA	Chiquimula	Jocotan	18.4	19	2099	6474 001	PAVIMENTADA	302485
RD-CH-01-01	BIFURCACION CA-10, VADO HONDO - JOCOTAN	CHIQUIMULA	Chiquimula	Jocotan	18.4	19	2099	6474 001	PAVIMENTADA	302485
RD-CH-01-02	SAN JOSE LA ARADA - IPALA	CHIQUIMULA	Chiquimula	San Jose La Arada	11.55	12	2099	6474 001	PAVIMENTADA	302485
RD-CH-01-03	SAN JOSE LA ARADA - IPALA	CHIQUIMULA	Chiquimula	San Jose La Arada	17.4	18	2099	6474 001	PAVIMENTADA	302485
RD-CH-01-04	IPALA - CRUCE A AGUA BLANCA	CHIQUIMULA	Ipala	Agua Blanca	15.27	16	2099	6826 001	PAVIMENTADA	302485
RD-CH-01-05	BIFURCACION RD-CH-04 - IPALA (NUEVO ACCESO) - BIFURCACION RD-CH-01-A	CHIQUIMULA	Ipala	Ipala	2.97	3	2011	6826 001	PAVIMENTADA	19284
RD-CH-05-01	CHIQUIMULA - MARAXCO	CHIQUIMULA	Chiquimula	Chiquimula	7.55	8	2001	6329 001	PAVIMENTADA	79815
RD-CH-05-02	MARAXCO - EL PINALITO	CHIQUIMULA	Chiquimula	Chiquimula	5.35	6	2001	6329 001	PAVIMENTADA	79815
RD-CH-06	BIFURCACION CA-10 (SAN ESTEBAN) - SAN JOSE LA ARADA	CHIQUIMULA	Chiquimula	San Jose La Arada	9.43	10	2099	6710 001	PAVIMENTADA	302485
RD-CH-11	BIFURCACION RD-CH-01 - XORORAGUA	CHIQUIMULA	Chiquimula	Chiquimula	1.98	2	2099	6474 001	PAVIMENTADA	302485
RD-CH-20	CHIQUIMULA - LA LAGUNA	CHIQUIMULA	Chiquimula	Chiquimula	9.5	10	2001	6329 001	PAVIMENTADA	79815
RN-21-01A	BIFURCACION CA-11 - ACCESO ALDEA LOS PLANES	CHIQUIMULA	San Juan Ermita	San Juan Ermita	1.5	2	2003	7054 001	PAVIMENTADA	11911
RN-21-01B	BIFURCACION CA-11 - ACCESO ALDEA VEGUITAS	CHIQUIMULA	San Juan Ermita	San Juan Ermita	1.05	2	2003	7054 001	PAVIMENTADA	11911
RN-18-14	SAN LUIS JILOTEPEQUE - RD-CH-01, IPALA	CHIQUIMULA	San Luis Jilotepeque	Ipala	13.38	14	3000	6634 001	PAVIMENTADA	17566816
RN-18-07	RN-19, MORAZAN - HACIA SAN CARLOS ALZATATE	JALAPA	Monjas	Jalapa	8.2	9	2199	6648 001	PAVIMENTADA	242926
RD-JAL-02-01	BIFURCACION RN-19, EL TERRERO - EL DIVISADERO - SASHICO - LA PAZ	JALAPA	Jalapa	Jalapa	17.73	18	2199	6619 001	PAVIMENTADA	105796
RD-JAL-03	BIFURCACION RD-JAL-10, ALDEA UYAR - ALDEA SANUYO	JALAPA	Jalapa	Jalapa	9.47	10	2199	6619 001	PAVIMENTADA	105796
RD-JAL-10	BIFURCACION RN-18, ALDEA LA TOMA - BIFURCACION RD-JAL-08	JALAPA	Jalapa	Jalapa	5.75	6	2199	6619 001	PAVIMENTADA	105796
RN-18-05	MATAQUESCUNTILA - PINO DULCE KM. 8+000	JALAPA	Mataquescuintla	Mataquescuintla	8.19	9	2199	6333 001	PAVIMENTADA	32860
RN-18-06	PINO DULCE KM. 8+000 - MIRAMUNDO - LA CORONA KM. 20+000	JALAPA	Jalapa	Mataquescuintla	10.59	11	2199	6848 001	PAVIMENTADA	242926
RN-18-07	LA CORONA KM. 20+000 - LA TOMA	JALAPA	Jalapa	Jalapa	2.8	3	2199	6619 001	PAVIMENTADA	105796
RN-18-07	JALAPA - RN-19 (RIO AGUACATE)	JALAPA	Jalapa	Jalapa	20.09	21	2199	6619 001	PAVIMENTADA	105796
RN-19-04	JALAPA - RN-19 (RIO AGUACATE)	JALAPA	Jalapa	Jalapa	1.57	2	2199	6619 001	PAVIMENTADA	105796
RN-19-04	LIMITE DEPARTAMENTAL SANTA ROSA/JALAPA, MORALES - MATAQUESCUNTILA	JALAPA	Mataquescuintla	Mataquescuintla	3.1	4	2107	6333 001	PAVIMENTADA	32860



# MATRIZ DE PROGRAMACION DE BENEFICIARIOS EN TRAMOS Y PROYECTOS 2022

RUTA	DESCRIPCION	DEPARTAMENTO2	MUNICIPIO INICIO	MUNICIPIO FINAL	LONGITUD	META FISICA	UBG	CENTRO DE COSTO	TIPO	ACTIVIDAD	BENEFICIARIOS
RD-JUL-07	BIFURCACION RD-AL-01, SAN MANUEL CHAPARRON - AGUA BLANCA,	JALAPA	San Manuel Chaparron	Agua Blanca	13.48	14	2199	6848 001		PAVIMENTADA	105796
RD-JUL-04-01	EL PROGRESO - HORCONES	JUTIAPA	Jutiapa	Santa Catarina Mita	13.51	14	2299	6828 001		PAVIMENTADA	389085
RD-JUL-04-02	LOS HORCONES - SANTA CATARINA MITA	JUTIAPA	Santa Catarina Mita	Santa Catarina Mita	4.9	5	2203	17462 001		PAVIMENTADA	389085
RD-JUL-07-02	EL PROGRESO BIFURCACION RN-19 - MI VENECIA	JUTIAPA	El Progreso	El Progreso	6	6	2202	6955 001		PAVIMENTADA	18194
RD-JUL-15-01	BIFURCACION CA-01-ORIENTE - JICARAL	JUTIAPA	Asuncion Mita	Asuncion Mita	2.71	3	2299	6403 001		PAVIMENTADA	40391
RD-JUL-15-02	JICARAL - BIFURCACION LOS AMATES - SANTA ELENA	JUTIAPA	Asuncion Mita	Asuncion Mita	7.67	8	2299	6403 001		PAVIMENTADA	40391
RD-JUL-15-03	SANTA ELENA - SAN JOAQUIN	JUTIAPA	Asuncion Mita	Asuncion Mita	5.07	6	2299	6403 001		PAVIMENTADA	40391
RD-JUL-15-04	SAN JOAQUIN - SAN JUAN LA ISLA - LAGUNA DE GUIJA	JUTIAPA	Asuncion Mita	Asuncion Mita	9.15	10	2299	6403 001		PAVIMENTADA	40391
RD-JUL-16	BIFURCACION RD-JUT-15 - LOS AMATES	JUTIAPA	Asuncion Mita	Asuncion Mita	1.58	2	2299	6403 001		PAVIMENTADA	40391
RD-JUL-16A	KM 155 BIFURCACION RD-JUT-16 - LOS AMATES - SAN MIGUELITO	JUTIAPA	Asuncion Mita	Asuncion Mita	0.94	1	2299	6403 001		PAVIMENTADA	40391
RD-JUL-18	BIFURCACION CA-1-ORIENTE (TUCAJ) - SAN MARTIN	JUTIAPA	Asuncion Mita	Asuncion Mita	3	3	2205	6403 001		PAVIMENTADA	40391
RD-JUL-21-01	AGUA BLANCA - CERRO DE PINOS BIFURCACION RD-JUT-21A	JUTIAPA	Agua Blanca	Agua Blanca	3.34	4	2299	6828 001		PAVIMENTADA	14303
RD-JUL-21A	CERRO DE PINOS - PAPALHUAPA	JUTIAPA	Agua Blanca	Agua Blanca	4.5	5	2299	6828 001		PAVIMENTADA	14303
RD-JUL-22	BIFURCACION KM. 114+500 CA-01-ORIENTE, ALDEA CERRO GORDO - ALDEA LAS CRUCITAS KM. 119+500 RN-23	JUTIAPA	Jutiapa	Jutiapa	4.8	5	2299	7141 001		PAVIMENTADA	109910
RD-JUL-23	JUTIAPA - LAS TRANCAS, BIFURCACION RN-23	JUTIAPA	Jutiapa	Jutiapa	4.57	5	2299	7141 001		PAVIMENTADA	109910
RD-JUL-25-02	EST. 143+350, HACIA EL ADELANTO - EL TRAPICHE - EL ADELANTO	JUTIAPA	El Adelanto	Yupiltepeque	3.58	4	2299	6828 001		PAVIMENTADA	369085
RD-JUL-26	RD-JUT-25, TRAPICHE - ZAPOTTILAN	JUTIAPA	Zapotitan	Zapotitan	4.07	5	2299	6828 001		PAVIMENTADA	8620
RD-JUL-41	BIFURCACION RD-JUT-15 - SITIO LAS FLORES	JUTIAPA	Asuncion Mita	Asuncion Mita	2.88	3	2299	6403 001		PAVIMENTADA	40391
RD-JUL-51	BIFURCACION RD-JUT-15 KM 156.2 - SAN RAFAEL EL ROSARIO	JUTIAPA	Asuncion Mita	Asuncion Mita	1.3	2	2299	6403 001		PAVIMENTADA	40391
RD-JUL-04-03	CRUCE A SANTA CATARINA MITA - AGUA BLANCA	JUTIAPA	Santa Catarina Mita	Agua Blanca	13.1	14	2299	6403 001		PAVIMENTADA	40391
RD-JUL-06	BIFURCACION CA-01-ORIENTE, LA ARENERA - SANTA CATARINA MITA	JUTIAPA	Asuncion Mita	Santa Catarina Mita	10.65	11	2299	6403 001		PAVIMENTADA	40391
CA-02-ORIENTE-09	ADUANA FRONTERA DE GUATEMALA "PEDRO DE ALVARADO" - PUENTE MANUEL JOSE ARCE	JUTIAPA	Moyuta	Moyuta	1	1	2214	7270 001		PAVIMENTADA	40391
RD-JUL-03-01	BIFURCACION CA-02-ORIENTE (EL OBRAL) - BARBANCA HONDA	JUTIAPA	Moyuta	Moyuta	10.09	11	2214	7270 001		PAVIMENTADA	35051
RD-JUL-03-02	BARBANCA HONDA - MOYUTA - DESVIO CONGUACO	JUTIAPA	Moyuta	Conguaco	17.15	18	2299	6403 001		PAVIMENTADA	389085
RD-JUL-03-03	DESVIO CONGUACO, BIFURCACION RD-JUT-33 - TIERRA BLANCA, BIFURCACION CA-08	JUTIAPA	Jajpatagua	Conguaco	12.6	13	299	6828 001		PAVIMENTADA	389085
RD-JUL-03-04	BIFURCACION CA-08, LOS HOYOS - BIFURCACION CA-01-ORIENTE, EL AMATE	JUTIAPA	Jajpatagua	Quesada	14.51	15	2299	6828 001		PAVIMENTADA	389085
RD-JUL-07-01	CA-02-ORIENTE - LAS LISAS	JUTIAPA	Passaco	Chiquimulla	17.5	18	2299	6828 001		PAVIMENTADA	389085
RD-JUL-30	BIFURCACION CA-01-ORIENTE - QUESADA	JUTIAPA	Quesada	Quesada	2.14	2	2217	7238 001		PAVIMENTADA	178669
RD-JUL-33	BIFURCACION RD-JUT-03 - CONGUACO	JUTIAPA	Conguaco	Conguaco	2.08	3	2299	7237 001		PAVIMENTADA	16390
RD-JUL-42-01	BIFURCACION RD-JUT-43 - EL ROSARIO - EL NARANJO	JUTIAPA	Moyuta	Moyuta	5	5	2299	7270 001		PAVIMENTADA	35051
RD-JUL-43-01	BIFURCACION CA-02-ORIENTE - BIFURCACION RD-JUT-42	JUTIAPA	Moyuta	Moyuta	1.47	2	2299	7270 001		PAVIMENTADA	35051
RD-JUL-50-01	SAN JUTAN, BIFURCACION RD-JUT-03 - LA LAGUNA	JUTIAPA	Jutiapa	Jajpatagua	4.81	5	2299	7215 001		PAVIMENTADA	389085
RD-JUL-50-02	LA LAGUNA - EL PINAL - COMAPA	JUTIAPA	Comapa	Comapa	10.14	11	2299	7215 001		PAVIMENTADA	23715
RD-SRO-30	CASAS VIEJAS - SALITRID	SANTA ROSA	Chiquimulla	Passaco	5.75	6	689	6428 001		PAVIMENTADA	301370
RD-SRO-31	ALDEA SANTA ROSA - ALDEA SAN CRISTOBAL	SANTA ROSA	Chiquimulla	Chiquimulla	4.4	5	689	6427 001		PAVIMENTADA	48223
RD-SRO-32	BIFURCACION RD-JUT-07, CASAS VIEJAS - EL CHAPETON	SANTA ROSA	Chiquimulla	Chiquimulla	9.48	10	689	6427 001		PAVIMENTADA	48223
CA-01-ORIENTE-06	RD-SRO-04, DESVIO PUEBLO NUEVO VIÑAS - BARBERENA	SANTA ROSA	Santa Elena Barillas	Barberena	12.74	13	3000	6634 001		PAVIMENTADA	17586816
RD-SRO-01	BIFURCACION CA-02-ORIENTE - TERCER ACCESO A TAMISCO	SANTA ROSA	Taxisco	Taxisco	3	3	609	7155 001		PAVIMENTADA	22620
RD-SRO-04-01	BIFURCACION CA-01-ORIENTE - PUEBLO NUEVO VIÑAS	SANTA ROSA	Barberena	Pueblo Nuevo Viñas	15.77	16	689	6428 001		PAVIMENTADA	301370
RD-SRO-05	BIFURCACION CA-02-ORIENTE - TAXISCO	SANTA ROSA	Taxisco	Taxisco	1	1	609	7155 001		PAVIMENTADA	22620
RD-SRO-08	BIFURCACION RD-SRO-3 - EL JUJQUILLO	SANTA ROSA	Barberena	Barberena	1	1	602	6388 001		PAVIMENTADA	38912
RD-SRO-09-01	BIFURCACION RD-SRO-03 - SANTA CRUZ NARANJO	SANTA ROSA	Santa Cruz Naranjo	Santa Cruz Naranjo	5	5	612	6671 001		PAVIMENTADA	11241
RD-SRO-10-01	BIFURCACION GUAZACAPAN (CA-02-ORIENTE) - NUEVA ESPERANZA - FINCA PEDRERA GRANDE	SANTA ROSA	Guazacapan	Guazacapan	3	3	611	7156 001		PAVIMENTADA	13979
RD-SRO-13	BIFURCACION RD-SRO-03, AMBERES - EL SALITRE - YUMANES	SANTA ROSA	Santa Rosa de Lima	Santa Rosa de Lima	15	15	603	6567 001		PAVIMENTADA	14823
RD-SRO-19-02	BIFURCACION CA-02-ORIENTE - ALDEA LA FAJA	SANTA ROSA	Chiquimulla	Chiquimulla	5.4	6	611	7156 001		PAVIMENTADA	13979
RD-SRO-19-03A	ALDEA LA FAMA - LOS CERRITOS	SANTA ROSA	Chiquimulla	Chiquimulla	6	6	608	6427 001		PAVIMENTADA	43623
RD-SRO-20	BIFURCACION CA-2-ORIENTE - SAN JUAN TEQUACO	SANTA ROSA	Chiquimulla	San Juan Tequaco	9	9	659	6787 001		PAVIMENTADA	301370
RD-SRO-26-03	BIFURCACION CA-02-ORIENTE - CENTRO GUAZACAPAN	SANTA ROSA	Guazacapan	Guazacapan	0.31	1	611	7156 001		PAVIMENTADA	13979
RD-SRO-27-01	BIFURCACION RD-SRO-29, DESVIO LAGUNA DE FERREIRA - FIN DE ASFALTO RINCONCITO	SANTA ROSA	Santa Rosa de Lima	Santa Rosa de Lima	4.9	5	603	6567 001		PAVIMENTADA	14823
RD-SRO-28-01	BIFURCACION RD-SRO-29, DESVIO ALDEA CHIAPAS - ALDEA SAN JOSE EL RINCONCITO	SANTA ROSA	Santa Rosa de Lima	Nueva Santa Rosa	1.83	2	699	6428 001		PAVIMENTADA	301370
RD-SRO-29	SANTA ROSA DE LIMA - ALDEA CHIAPAS - EL CHILTEPE	SANTA ROSA	Santa Rosa de Lima	Nueva Santa Rosa	7.6	8	699	6428 001		PAVIMENTADA	301370
RD-SRO-34	BIFURCACION CA-02-ORIENTE - SAN SEBASTIAN	SANTA ROSA	Guazacapan	Guazacapan	0.75	1	611	7156 001		PAVIMENTADA	13979
RD-SRO-37-01	SAN SEBASTIAN - EL OBRAL	SANTA ROSA	Pueblo Nuevo Viñas	Pueblo Nuevo Viñas	5.13	6	613	6787 001		PAVIMENTADA	20165
RD-SRO-09-02	SANTA CRUZ NARANJO - TEOCINTE	SANTA ROSA	Santa Cruz Naranjo	Santa Cruz Naranjo	2.8	3	612	6671 001		PAVIMENTADA	20165





# MATRIZ DE PROGRAMACION DE BENEFICIARIOS EN TRAMOS Y PROYECTOS 2022

RUTA	DESCRIPCION	DEPARTAMENTO/2	MUNICIPIO INICIO	MUNICIPIO FINAL	LONGITUD	META FISICA	UBG	CENTRO DE COSTO	TIPO	ACTIVIDAD	BENEFICIARIOS
RD-SRO-03-01A	BIFURCACION CA-01-ORIENTE, BARBERENA - DESVIO SRO-13, AMBERES	SANTA ROSA	Barberena	Santa Cruz Naranjo	14.16	15	699	6428 001		PAVIMENTADA	301370
RD-SRO-03-01B	DESVIO SRO-13, AMBERES - CASILLAS	SANTA ROSA	Santa Rosa de Lima	Casillas	11.06	12	699	6428 001		PAVIMENTADA	301370
RD-SRO-03-02	CASILLAS - MORALES (LIMITE DEPARTAMENTAL JALAPA/SANTA ROSA)	SANTA ROSA	Casillas	San Rafael Las Flores	19.43	20	699	6428 001		PAVIMENTADA	301370
CA-09-SUR-08	ESCUINTLA BIFURCACION CA-02-ORIENTE - MASAGUA	ESCUINTLA	Escuintla	Masagua	12.4	13	599	6577 001		PAVIMENTADA	538746
CA-09-SUR-09	MASAGUA - PUERTO DE SAN JOSE	ESCUINTLA	San Jose	Masagua	36.9	37	599	6577 001		PAVIMENTADA	538746
CA-09-SUR-10	DESVIO PUERTO SAN JOSE - PUERTO QUETZAL	ESCUINTLA	San Jose	San Jose	4.22	5	509	6802 001		PAVIMENTADA	41804
CA-09-SUR-11	PUERTO QUETZAL - PUERTO IZTAPA	ESCUINTLA	San Jose	Iztapa	9.75	10	599	6535 001		PAVIMENTADA	538746
CA-09-SUR-A-02	FINAL AUTORISTA PALIN, BIFURCACION CA-02-OCCIDENTE - BIFURCACION RD-ESC-23 (HACIA MASAGUA)	ESCUINTLA	Escuintla	Masagua	14.3	15	599	6577 001		PAVIMENTADA	538746
CA-09-SUR-A-09	BIFURCACION RD-ESC-23 (HACIA MASAGUA) - PUERTO QUETZAL	ESCUINTLA	Masagua	San Jose	26.4	27	599	6802 001		PAVIMENTADA	538746
RD-ESC-25-02	PARCELAMIENTO LOS ANGELES - EL CARRIZAL - BIFURCACION RD-ESC-38, ALDEA EL CHICO	ESCUINTLA	San Jose	San Jose	10.7	11	503	7039 001		PAVIMENTADA	18363
RD-ESC-25-02-A	BIFURCACION RD-ESC-25, EL CARRIZAL - FIN DE ASFALTO (HACIA EL PAREDON, LA GOMERA)	ESCUINTLA	San Jose	San Jose	2.89	3	503	7039 001		PAVIMENTADA	18363
RD-ESC-25-03	BIFURCACION RD-ESC-38, LOS MAGUIYES - BIFURCACION RD-ESC-25, KM. 107.55 (PLANTA DISTRIBUCION COMBUSTIBLES)	ESCUINTLA	San Jose	San Jose	4.6	5	509	6802 001		PAVIMENTADA	41804
RD-ESC-25-04	PUERTO SAN JOSE - CHULAMAR	ESCUINTLA	San Jose	San Jose	6.22	7	509	6802 001		PAVIMENTADA	41804
RD-ESC-38	BIFURCACION CA-09-SUR - BARRITA VIEJA	ESCUINTLA	San Jose	San Jose	5.6	6	509	6802 001		PAVIMENTADA	41804
RD-ESC-40	CA-09-SUR - ALDEA BUENA VISTA EL CARRIZAL	ESCUINTLA	Iztapa	Iztapa	0.6	1	510	6535 001		PAVIMENTADA	10993
RD-ESC-43	IZTAPA - LIMITE DEPARTAMENTAL ESCUINTLA/SANTA ROSA	ESCUINTLA	Iztapa	Iztapa	10.38	11	510	6535 001		PAVIMENTADA	10993
RD-SRO-35	LIMITE DEPARTAMENTAL ESCUINTLA/SANTA ROSA - EL SUNZO - MONTE RICO - HAWAII	SANTA ROSA	Tauisco	Tauisco	26.9	27	609	6802 001		PAVIMENTADA	41804
CA-09-SUR-05	500 METROS ADELANTE BASCULA DSC - PALIN	ESCUINTLA	Palin	Palin	8.95	9	511	6536 001		PAVIMENTADA	36756
RD-ESC-03-01	BIFURCACION CA-09-SUR - SAN VICENTE PACAVA	ESCUINTLA	San Vicente Pacaya	Palin	7.17	8	599	538746		PAVIMENTADA	119897
RD-ESC-10-01	ESCUINTLA - EL SALTO	ESCUINTLA	Escuintla	Escuintla	3.34	4	501	4987 001		PAVIMENTADA	119897
RN-14-05	LAS LAJAS - EL ROBO	ESCUINTLA	Escuintla	Escuintla	3.1	4	501	4987 001		PAVIMENTADA	119897
RN-14-06	EL RODEO - ESCUINTLA	ESCUINTLA	Escuintla	Escuintla	11.73	12	501	4987 001		PAVIMENTADA	119897
CA-02-OCCIDENTE-02	BIFURCACION CA-02-OCCIDENTE-D - SIQUINALA - SANTA LUCIA - COTZUMALGUAPA - BIFURCACION CA-02-OCCIDENTE-D ASFALTO	ESCUINTLA	Siquinala	Santa Lucia Cotzumal	12.85	13	599	7089 001		PAVIMENTADA	538746
RD-ESC-11-01	SAIDA DE SANTA LUCIA COTZUMALGUAPA - FINCA EL BAUL - FINAL ASFALTO	ESCUINTLA	Santa Lucia Cotzumal	Santa Lucia Cotzumal	9.4	10	599	4990 001		PAVIMENTADA	85974
RD-ESC-02-04	SIPACATE - RAMA BLANCA - FINAL ASFALTO	ESCUINTLA	Sipacate	Sipacate	11	11	507	4990 001		PAVIMENTADA	85974
RD-CHM-10-02	LIMITE DEPARTAMENTAL CHIMALTENANGO/SUCHITEPEQUEZ (FINCA EL RECUERDO) - SAN MIGUEL POCHUTA	CHIMALTENANGO	Pochuta	Pochuta	14.02	15	408	5921 001		PAVIMENTADA	9842
RD-ESC-27-03	LA HORQUETA - FINCA BOLIVIA - COBIGUA	ESCUINTLA	Tiquisate	Tiquisate	22.3	23	506	6708 001		PAVIMENTADA	44983
RD-ESC-27-04	COBIGUA - EL SEMILLERO	ESCUINTLA	Tiquisate	Tiquisate	8.8	9	506	6708 001		PAVIMENTADA	44983
RD-ESC-34	BIFURCACION RN-11 - NUEVA CONCEPCION - LA HORQUETA	ESCUINTLA	Tiquisate	Tiquisate	14.91	15	599	6708 001		PAVIMENTADA	538746
RD-SCH-10-01	BIFURCACION RN-11 (EL TRUNFO) - LIMITE DEPARTAMENTAL CHIMALTENANGO/SUCHITEPEQUEZ (FINCA EL RECUERDO)	SUCHITEPEQUEZ	Patulul	Nueva Concepcion	4.38	5	1014	6861 001		PAVIMENTADA	29834
RD-SCH-13-01	BIFURCACION CA-02-OCCIDENTE - SAN JUAN BAUTISTA	SUCHITEPEQUEZ	San Juan Bautista	San Juan Bautista	3.65	4	1016	6284 001		PAVIMENTADA	6124
RD-SCH-13-02	SAN JUAN BAUTISTA - BIFURCACION RN-11	SUCHITEPEQUEZ	Patulul	San Juan Bautista	2.7	3	1099	6861 001		PAVIMENTADA	403945
RD-SCH-15	BIFURCACION CA-02-OCCIDENTE - SANTA BARBARA	SUCHITEPEQUEZ	Santa Barbara	Patulul	5.02	6	1099	7163 001		PAVIMENTADA	403945
RN-11-06	BIFURCACION CA-02-OCCIDENTE, COCALES - FINCA CUNTAN	SUCHITEPEQUEZ	Patulul	Patulul	10.97	11	1014	6861 001		PAVIMENTADA	29834
RN-11-07	FINCA CUNTAN - MONUMENTO CAMINERO	ESCUINTLA	Nueva Concepcion	Nueva Concepcion	17.2	18	513	7102 001		PAVIMENTADA	59563
CA-02-OCCIDENTE-05	RN-11, DESVIO TECOATE - RD-ESC-27, DESVIO TIQUISATE	SUCHITEPEQUEZ	San Juan Bautista	Rio Bravo	12.82	13	1099	6708 001		PAVIMENTADA	59563
CA-02-OCCIDENTE-06	RD-ESC-27, DESVIO TIQUISATE - RD-SCH-14, DESVIO CHICCAO	SUCHITEPEQUEZ	Rio Bravo	San Jose El Idolo	11.1	12	1099	6708 001		PAVIMENTADA	59563
CA-02-OCCIDENTE-07	RD-SCH-14, DESVIO CHICCAO - RD-SCH-08, DESVIO SAN JOSE EL IDOLO	SUCHITEPEQUEZ	San Jose El Idolo	San Antonio Suchitep	7.11	8	1099	6708 001		PAVIMENTADA	59563
RN-11-08A	MONUMENTO CAMINERO - KM. 152+220 (FIN M-75-2009)	ESCUINTLA	Nueva Concepcion	Nueva Concepcion	9.02	10	513	7102 001		PAVIMENTADA	59563
RN-11-08B	KM. 152+220 (FIN M-75-2009) - TECOATE	ESCUINTLA	Nueva Concepcion	Nueva Concepcion	18.58	19	513	7102 001		PAVIMENTADA	59563
RD-SCH-01-01	BIFURCACION CA-02-OCCIDENTE (MAZATEMANGO) - SAN FRANCISCO ZAPOTTILAN	SUCHITEPEQUEZ	Mazatenango	San Francisco Zapotil	6.34	7	1099	6708 001		PAVIMENTADA	403945
RD-SCH-01-02	SAN FRANCISCO ZAPOTTILAN - PUEBLO NUEVO	SUCHITEPEQUEZ	San Francisco Zapotil	Pueblo Nuevo	9.4	10	1099	6708 001		PAVIMENTADA	403945
RD-SCH-02	BIFURCACION CA-02-OCCIDENTE - SAMAYAC - SAN PABLO JOCOPILAS - BIFURCACION RD-SCH-08	SUCHITEPEQUEZ	Mazatenango, Sama	San Pablo Jocopilas	11.34	12	1099	6708 001		PAVIMENTADA	403945
RD-SCH-03-02	SAMAYAC - SAN BERNARDINO	SUCHITEPEQUEZ	San Bernandino	Samayac	1.85	2	1099	6708 001		PAVIMENTADA	403945
RD-SCH-06-01	CHICCAO - SAN MIGUEL PANAM	SUCHITEPEQUEZ	San Miguel Panam	Chicacao	6.77	7	1099	10425 001		PAVIMENTADA	403945
RD-SCH-08-02	BIFURCACION CA-02-OCCIDENTE - SAN JOSE EL IDOLO	SUCHITEPEQUEZ	San Antonio Suchitep	San Jose El Idolo	5.36	6	1099	10425 001		PAVIMENTADA	403945
RD-SCH-08-03A	SAN JOSE EL IDOLO - FIN DE ASFALTO	SUCHITEPEQUEZ	San Jose El Idolo	San Jose El Idolo	4.8	5	1099	6805 001		PAVIMENTADA	7645
RD-SCH-08-03B	FIN DE ASFALTO - FINCA LA UNION	SUCHITEPEQUEZ	San Jose El Idolo	San Jose El Idolo	5.02	6	1005	6805 001		PAVIMENTADA	7645
RD-SCH-09-01	BIFURCACION CA-02-OCCIDENTE - SAN GABRIEL	SUCHITEPEQUEZ	Mazatenango	San Gabriel	3.12	4	1099	6823 001		PAVIMENTADA	403945
RD-SCH-09-02	SAN GABRIEL - SAN LORENZO	SUCHITEPEQUEZ	San Lorenzo	San Gabriel	2.58	3	1099	6455 001		PAVIMENTADA	403945



# MATRIZ DE PROGRAMACION DE BENEFICIARIOS EN TRAMOS Y PROYECTOS 2022

RUTA	DESCRIPCION	DEPARTAMENTO2	MUNICIPIO INICIO	MUNICIPIO FINAL	LONGITUD	META FISICA_UBG	CENTRO DE COSTO	TIPO	ACTIVIDAD	BENEFICIARIOS
RD-SCH-12	BIFURCACION RD-SCH-06 - FINCA HULARES - BIFURCACION RD-SCH-28	SUCHITEPEQUEZ	San Antonio Suchitep	San Miguel Panan	0.5	1	1099	6708 001	PAVIMENTADA	409945
RD-SCH-26	BIFURCACION RD-SCH-01 - ZUMILITO	SUCHITEPEQUEZ	Zumilito	Zumilito	1	1	1099	6708 001	PAVIMENTADA	5277
RD-SCH-28-02	BIFURCACION RD-SCH-12 - SAN MIGUEL PANAN	SUCHITEPEQUEZ	San Miguel Panan	San Miguel Panan	1.5	2	1010	10425 001	PAVIMENTADA	37857
RD-SCH-08-01	SANTO TOMAS LA UNION - SAN ANTONIO SUCHITEPEQUEZ	SUCHITEPEQUEZ	San Antonio Suchitep	Santo Tomas La Unio	12.14	13	1089	6708 001	PAVIMENTADA	409945
RD-SOL-04-03B	SAN PEDRO LA LAGUNA - SAN JUAN LA LAGUNA	SOLOLA	San Pedro La Laguna	San Juan La Laguna	1.77	4	799	6378 001	PAVIMENTADA	307661
RD-SOL-04-04	SAN JUAN LA LAGUNA - SAN PABLO LA LAGUNA	SOLOLA	San Juan La Laguna	San Pablo La Laguna	4	4	799	6378 001	PAVIMENTADA	307661
RD-SOL-04-05	SAN PABLO LA LAGUNA - SANTA CLARA LA LAGUNA	SOLOLA	Santa Clara La Laguna	San Pablo La Laguna	6.39	7	799	6378 001	PAVIMENTADA	307661
RD-SOL-04-06	SANTA CLARA LA LAGUNA - BIFURCACION RD-SOL-07, TZANIUCUB	SOLOLA	Santa Clara La Laguna	Santa Lucia Utaiban	9.42	10	707	6805 001	PAVIMENTADA	307661
RD-SOL-06-01	SAN PABLO LA LAGUNA - SAN MARCOS LA LAGUNA	SOLOLA	San Pablo La Laguna	San Marcos La Lagun	1.6	2	799	6378 001	PAVIMENTADA	307661
RD-SOL-04-03A	CHICLAY - SAN PEDRO LA LAGUNA	SOLOLA	San Pedro La Laguna	San Juan La Laguna	8.2	9	799	7020 001	PAVIMENTADA	307661
RD-SOL-07	CA-01-OCCIDENTE - PAMEZABAL - BIFURCACION RD-SOL-04	SOLOLA	Santa Lucia Utaiban	Santa Lucia Utaiban	4.16	5	799	6942 001	PAVIMENTADA	18011
RN-11-03	DESVIO SAN LUCAS TOLIMAN (KM. 151+400) - PUENTE SANTA TERESA (KM. 162+800)	SOLOLA	San Lucas Toliman	San Lucas Toliman	12.36	13	713	6933 001	PAVIMENTADA	21455
RN-11-04	PUENTE SANTA TERESA (KM. 162+800) - PATULUL (KM. 178+210)	SOLOLA	Patulul	Patulul	14.4	15	1014	6861 001	PAVIMENTADA	29834
RN-01-04	SOLOLA - PANAJACHEL	SOLOLA	Panajachel	Soioba	7.2	8	799	6378 001	PAVIMENTADA	307661
RN-01-05	BIFURCACION CA-01-OCCIDENTE (LA CUCHILLA) - SOLOLA	SOLOLA	Soioba	Soioba	7.9	8	701	6869 001	PAVIMENTADA	63973
	SEÑALIZACION HORIZONTAL EN RUTAS VIALES DE PETEN	PETEN	Multimunicipal	Multimunicipal	1	1	1799	6811 001	PAVIMENTADA	366735
	SEÑALIZACION HORIZONTAL EN RUTAS VIALES DE IZABAL	IZABAL	Multimunicipal	Multimunicipal	1	1	1899	6294 001	PAVIMENTADA	314306
	SEÑALIZACION HORIZONTAL EN RUTAS VIALES DE ZACAPA	ZACAPA	Multimunicipal	Multimunicipal	1	1	1999	6464 001	PAVIMENTADA	200167
	SEÑALIZACION HORIZONTAL EN RUTAS VIALES DE CHIQUIMULA	CHIQUIMULA	Multimunicipal	Multimunicipal	1	1	2099	6574 001	PAVIMENTADA	302485
	SEÑALIZACION HORIZONTAL EN RUTAS VIALES DE ALTA VERAPAZ	ALTA VERAPAZ	Multimunicipal	Multimunicipal	1	1	1899	10884 001	PAVIMENTADA	776246
	SEÑALIZACION HORIZONTAL EN RUTAS VIALES DE BAJA VERAPAZ	BAJA VERAPAZ	Multimunicipal	Multimunicipal	1	1	1999	6508 001	PAVIMENTADA	215915
	SEÑALIZACION HORIZONTAL EN RUTAS VIALES DE JUTIAPA	JUTIAPA	Multimunicipal	Multimunicipal	1	1	2299	6628 001	PAVIMENTADA	389085
	SEÑALIZACION HORIZONTAL EN RUTAS VIALES DE EL PROGRESO	EL PROGRESO	Multimunicipal	Multimunicipal	1	1	299	6222 001	PAVIMENTADA	248019
	SEÑALIZACION HORIZONTAL EN RUTAS VIALES DE JALAPA	JALAPA	Multimunicipal	Multimunicipal	1	1	2199	6648 001	PAVIMENTADA	105796
	SEÑALIZACION HORIZONTAL EN RUTAS VIALES DE SANTA ROSA	SANTA ROSA	Multimunicipal	Multimunicipal	1	1	689	6428 001	PAVIMENTADA	301370
	SEÑALIZACION HORIZONTAL EN RUTAS VIALES DE GUATEMALA	GUATEMALA	Multimunicipal	Multimunicipal	1	1	199	5965 001	PAVIMENTADA	200167
	SEÑALIZACION HORIZONTAL EN RUTAS VIALES DE SACATEPEQUEZ	SACATEPEQUEZ	Multimunicipal	Multimunicipal	1	1	399	6222 001	PAVIMENTADA	248019
	SEÑALIZACION HORIZONTAL EN RUTAS VIALES DE CHIMALTENANGO	CHIMALTENANGO	Multimunicipal	Multimunicipal	1	1	489	6386 001	PAVIMENTADA	446133
	SEÑALIZACION HORIZONTAL EN RUTAS VIALES DE QUICHÉ	QUICHÉ	Multimunicipal	Multimunicipal	1	1	1499	6402 001	PAVIMENTADA	655510
	SEÑALIZACION HORIZONTAL EN RUTAS VIALES DE HUETENANGO	HUETENANGO	Multimunicipal	Multimunicipal	1	1	1399	7024 001	PAVIMENTADA	846544
	SEÑALIZACION HORIZONTAL EN RUTAS VIALES DE QUETZALTENANGO	QUETZALTENANGO	Multimunicipal	Multimunicipal	1	1	999	7124 001	PAVIMENTADA	624716
	SEÑALIZACION HORIZONTAL EN RUTAS VIALES DE TONICAPAN	TONICAPAN	Multimunicipal	Multimunicipal	1	1	899	6807 001	PAVIMENTADA	389254
	SEÑALIZACION HORIZONTAL EN RUTAS VIALES DE SOLOLA	SOLOLA	Multimunicipal	Multimunicipal	1	1	799	6378 001	PAVIMENTADA	307661
	SEÑALIZACION HORIZONTAL EN RUTAS VIALES DE SAN MARCOS	SAN MARCOS	Multimunicipal	Multimunicipal	1	1	1299	7196 001	PAVIMENTADA	389085
	SEÑALIZACION HORIZONTAL EN RUTAS VIALES DE RETALHULEU	RETALHULEU	Multimunicipal	Multimunicipal	1	1	1399	6860 001	PAVIMENTADA	241411
	SEÑALIZACION HORIZONTAL EN RUTAS VIALES DE SUCHITEPEQUEZ	SUCHITEPEQUEZ	Multimunicipal	Multimunicipal	1	1	1099	6708 001	PAVIMENTADA	403945
	SEÑALIZACION HORIZONTAL EN RUTAS VIALES DE ESCUINTLA	ESCUINTLA	Multimunicipal	Multimunicipal	1	1	599	7089 001	PAVIMENTADA	538746
	SEÑALIZACION VERTICAL EN RUTAS VIALES DE PETEN	PETEN	Multimunicipal	Multimunicipal	1	1	1799	6811 001	PAVIMENTADA	366735
	SEÑALIZACION VERTICAL EN RUTAS VIALES DE IZABAL	IZABAL	Multimunicipal	Multimunicipal	1	1	1899	6294 001	PAVIMENTADA	314306
	SEÑALIZACION VERTICAL EN RUTAS VIALES DE ZACAPA	ZACAPA	Multimunicipal	Multimunicipal	1	1	1999	6464 001	PAVIMENTADA	344306
	SEÑALIZACION VERTICAL EN RUTAS VIALES DE CHIQUIMULA	CHIQUIMULA	Multimunicipal	Multimunicipal	1	1	2099	6474 001	PAVIMENTADA	200167
	SEÑALIZACION VERTICAL EN RUTAS VIALES DE ALTA VERAPAZ	ALTA VERAPAZ	Multimunicipal	Multimunicipal	1	1	1699	10894 001	PAVIMENTADA	776246
	SEÑALIZACION VERTICAL EN RUTAS VIALES DE BAJA VERAPAZ	BAJA VERAPAZ	Multimunicipal	Multimunicipal	1	1	1599	6508 001	PAVIMENTADA	215915
	SEÑALIZACION VERTICAL EN RUTAS VIALES DE JUTIAPA	JUTIAPA	Multimunicipal	Multimunicipal	1	1	2299	6828 001	PAVIMENTADA	389085
	SEÑALIZACION VERTICAL EN RUTAS VIALES DE EL PROGRESO	EL PROGRESO	Multimunicipal	Multimunicipal	1	1	299	6177 001	PAVIMENTADA	105796
	SEÑALIZACION VERTICAL EN RUTAS VIALES DE JALAPA	JALAPA	Multimunicipal	Multimunicipal	1	1	2199	6848 001	PAVIMENTADA	105796
	SEÑALIZACION VERTICAL EN RUTAS VIALES DE SANTA ROSA	SANTA ROSA	Multimunicipal	Multimunicipal	1	1	699	6428 001	PAVIMENTADA	301370
	SEÑALIZACION VERTICAL EN RUTAS VIALES DE GUATEMALA	GUATEMALA	Multimunicipal	Multimunicipal	1	1	199	5965 001	PAVIMENTADA	200167
	SEÑALIZACION VERTICAL EN RUTAS VIALES DE SACATEPEQUEZ	SACATEPEQUEZ	Multimunicipal	Multimunicipal	1	1	389	6222 001	PAVIMENTADA	248019
	SEÑALIZACION VERTICAL EN RUTAS VIALES DE CHIMALTENANGO	CHIMALTENANGO	Multimunicipal	Multimunicipal	1	1	499	6386 001	PAVIMENTADA	446133
	SEÑALIZACION VERTICAL EN RUTAS VIALES DE QUICHÉ	QUICHÉ	Multimunicipal	Multimunicipal	1	1	1499	6402 001	PAVIMENTADA	655510
	SEÑALIZACION VERTICAL EN RUTAS VIALES DE HUETENANGO	HUETENANGO	Multimunicipal	Multimunicipal	1	1	1399	7024 001	PAVIMENTADA	846544
	SEÑALIZACION VERTICAL EN RUTAS VIALES DE TONICAPAN	TONICAPAN	Multimunicipal	Multimunicipal	1	1	999	6807 001	PAVIMENTADA	389254
	SEÑALIZACION VERTICAL EN RUTAS VIALES DE SOLOLA	SOLOLA	Multimunicipal	Multimunicipal	1	1	799	6378 001	PAVIMENTADA	307661
	SEÑALIZACION VERTICAL EN RUTAS VIALES DE SAN MARCOS	SAN MARCOS	Multimunicipal	Multimunicipal	1	1	1299	7196 001	PAVIMENTADA	389085
	SEÑALIZACION VERTICAL EN RUTAS VIALES DE RETALHULEU	RETALHULEU	Multimunicipal	Multimunicipal	1	1	1399	6860 001	PAVIMENTADA	241411
	SEÑALIZACION VERTICAL EN RUTAS VIALES DE SUCHITEPEQUEZ	SUCHITEPEQUEZ	Multimunicipal	Multimunicipal	1	1	1099	6708 001	PAVIMENTADA	409945
	SEÑALIZACION VERTICAL EN RUTAS VIALES DE ESCUINTLA	ESCUINTLA	Multimunicipal	Multimunicipal	1	1	599	7089 001	PAVIMENTADA	538746
	DEFENSAS METALICAS EN RUTAS VIALES DE PETEN	PETEN	Multimunicipal	Multimunicipal	1	1	1799	6811 001	PAVIMENTADA	366735
	DEFENSAS METALICAS EN RUTAS VIALES DE IZABAL	IZABAL	Multimunicipal	Multimunicipal	1	1	1899	6294 001	PAVIMENTADA	314306



# MATRIZ DE PROGRAMACION DE BENEFICIARIOS EN TRAMOS Y PROYECTOS. 2022

DEPARTAMENTOZ	MUNICIPIO INICIO	MUNICIPIO FINAL	LONGITUD	META FISICA	UBG	CENTRO DE COSTO	TIPO	ACTIVIDAD	BENEFICIARIOS
ZACAPA	Chiquimula	Chiquimula	1	1	1	1899	6464 001	PAVIMENTADA	200167
	DEFENSAS METALICAS EN RUTAS VIALES DE CHIQUIMULA	Multimunicipal				2099	6474 001	PAVIMENTADA	302485
	DEFENSAS METALICAS EN RUTAS VIALES DE ALTA VERAPAZ	Multimunicipal				1699	10894 001	PAVIMENTADA	776246
	DEFENSAS METALICAS EN RUTAS VIALES DE BAJA VERAPAZ	Multimunicipal				2599	6508 001	PAVIMENTADA	215915
	DEFENSAS METALICAS EN RUTAS VIALES DE JUTIAPA	Multimunicipal				2299	6828 001	PAVIMENTADA	389085
	DEFENSAS METALICAS EN RUTAS VIALES DE EL PROGRESO	Multimunicipal				299	6177 001	PAVIMENTADA	389085
	DEFENSAS METALICAS EN RUTAS VIALES DE JALAPA	Multimunicipal				2199	6648 001	PAVIMENTADA	105796
	DEFENSAS METALICAS EN RUTAS VIALES DE SANTA ROSA	Multimunicipal				699	6428 001	PAVIMENTADA	301370
	DEFENSAS METALICAS EN RUTAS VIALES DE GUATEMALA	Multimunicipal				1599	5965 001	PAVIMENTADA	200167
	DEFENSAS METALICAS EN RUTAS VIALES DE SACATEPEQUEZ	Multimunicipal				389	6222 001	PAVIMENTADA	248019
	DEFENSAS METALICAS EN RUTAS VIALES DE CHIMALTENANGO	Multimunicipal				499	6586 001	PAVIMENTADA	446133
	DEFENSAS METALICAS EN RUTAS VIALES DE QUICHE	Multimunicipal				1499	6402 001	PAVIMENTADA	655130
	DEFENSAS METALICAS EN RUTAS VIALES DE HUEHUETENANGO	Multimunicipal				1399	7024 001	PAVIMENTADA	846544
	DEFENSAS METALICAS EN RUTAS VIALES DE QUETZALTENANGO	Multimunicipal				999	7124 001	PAVIMENTADA	624716
	DEFENSAS METALICAS EN RUTAS VIALES DE TONICAPAN	Multimunicipal				899	6807 001	PAVIMENTADA	339254
	DEFENSAS METALICAS EN RUTAS VIALES DE SOLOLA	Multimunicipal				799	6578 001	PAVIMENTADA	307661
	DEFENSAS METALICAS EN RUTAS VIALES DE SAN MARCOS	Multimunicipal				1299	7196 001	PAVIMENTADA	389085
	DEFENSAS METALICAS EN RUTAS VIALES DE RETALHULEU	Multimunicipal				1199	6860 001	PAVIMENTADA	241411
	DEFENSAS METALICAS EN RUTAS VIALES DE SUCHITEPEQUEZ	Multimunicipal				1099	6708 001	PAVIMENTADA	403945
	DEFENSAS METALICAS EN RUTAS VIALES DE ESCUINTLA	Multimunicipal				399	7089 001	PAVIMENTADA	538746
	SELLO DE GRIETAS EN RUTAS VIALES DE PETEN	Multimunicipal				1799	6811 001	PAVIMENTADA	366735
	SELLO DE GRIETAS EN RUTAS VIALES DE IZABAL	Multimunicipal				1899	6294 001	PAVIMENTADA	314306
	SELLO DE GRIETAS EN RUTAS VIALES DE ZACAPA	Multimunicipal				1899	6294 001	PAVIMENTADA	314306
	SELLO DE GRIETAS EN RUTAS VIALES DE CHIQUIMULA	Multimunicipal				2099	6464 001	PAVIMENTADA	200167
	SELLO DE GRIETAS EN RUTAS VIALES DE ALTA VERAPAZ	Multimunicipal				1699	6474 001	PAVIMENTADA	302485
	SELLO DE GRIETAS EN RUTAS VIALES DE BAJA VERAPAZ	Multimunicipal				1699	10894 001	PAVIMENTADA	776246
	SELLO DE GRIETAS EN RUTAS VIALES DE JUTIAPA	Multimunicipal				1599	6508 001	PAVIMENTADA	215915
	SELLO DE GRIETAS EN RUTAS VIALES DE EL PROGRESO	Multimunicipal				299	6828 001	PAVIMENTADA	389085
	SELLO DE GRIETAS EN RUTAS VIALES DE JALAPA	Multimunicipal				299	6177 001	PAVIMENTADA	105796
	SELLO DE GRIETAS EN RUTAS VIALES DE SANTA ROSA	Multimunicipal				1299	6428 001	PAVIMENTADA	301370
	SELLO DE GRIETAS EN RUTAS VIALES DE GUATEMALA	Multimunicipal				1699	5965 001	PAVIMENTADA	200167
	SELLO DE GRIETAS EN RUTAS VIALES DE SACATEPEQUEZ	Multimunicipal				399	6222 001	PAVIMENTADA	248019
	SELLO DE GRIETAS EN RUTAS VIALES DE CHIMALTENANGO	Multimunicipal				499	6586 001	PAVIMENTADA	446133
	SELLO DE GRIETAS EN RUTAS VIALES DE QUICHE	Multimunicipal				1499	6402 001	PAVIMENTADA	655130
	SELLO DE GRIETAS EN RUTAS VIALES DE HUEHUETENANGO	Multimunicipal				1399	7024 001	PAVIMENTADA	846544
	SELLO DE GRIETAS EN RUTAS VIALES DE QUETZALTENANGO	Multimunicipal				999	7124 001	PAVIMENTADA	624716
	SELLO DE GRIETAS EN RUTAS VIALES DE TONICAPAN	Multimunicipal				899	6807 001	PAVIMENTADA	339254
	SELLO DE GRIETAS EN RUTAS VIALES DE SOLOLA	Multimunicipal				799	6578 001	PAVIMENTADA	307661
	SELLO DE GRIETAS EN RUTAS VIALES DE SAN MARCOS	Multimunicipal				1299	7196 001	PAVIMENTADA	389085
	SELLO DE GRIETAS EN RUTAS VIALES DE RETALHULEU	Multimunicipal				1199	6860 001	PAVIMENTADA	241411
	SELLO DE GRIETAS EN RUTAS VIALES DE SUCHITEPEQUEZ	Multimunicipal				1099	6708 001	PAVIMENTADA	403945
	SELLO DE GRIETAS EN RUTAS VIALES DE ESCUINTLA	Multimunicipal				399	7089 001	PAVIMENTADA	538746
	OBRA CIVIL EN RUTAS VIALES DE CHIQUIMULA	Multimunicipal				599	7089 001	PAVIMENTADA	389085
	OBRA CIVIL EN RUTAS VIALES DE JUTIAPA	Multimunicipal				2299	6848 001	PAVIMENTADA	105796
	OBRA CIVIL EN RUTAS VIALES DE JALAPA	Multimunicipal				2199	6428 001	PAVIMENTADA	301370
	OBRA CIVIL EN RUTAS VIALES DE SANTA ROSA	Multimunicipal				199	5965 001	PAVIMENTADA	200167
	OBRA CIVIL EN RUTAS VIALES DE GUATEMALA	Multimunicipal				399	6222 001	PAVIMENTADA	248019
	OBRA CIVIL EN RUTAS VIALES DE SACATEPEQUEZ	Multimunicipal				499	6586 001	PAVIMENTADA	446133
	OBRA CIVIL EN RUTAS VIALES DE CHIMALTENANGO	Multimunicipal				1199	6860 001	PAVIMENTADA	241411
	OBRA CIVIL EN RUTAS VIALES DE QUICHE	Multimunicipal				1099	6708 001	PAVIMENTADA	403945
	OBRA CIVIL EN RUTAS VIALES DE SUCHITEPEQUEZ	Multimunicipal				999	7124 001	PAVIMENTADA	624716
	OBRA CIVIL EN RUTAS VIALES DE HUEHUETENANGO	Multimunicipal				1299	7196 001	PAVIMENTADA	389085
	OBRA CIVIL EN RUTAS VIALES DE TONICAPAN	Multimunicipal				1399	7024 001	PAVIMENTADA	846544
	OBRA CIVIL EN RUTAS VIALES DE QUETZALTENANGO	Multimunicipal				899	6807 001	PAVIMENTADA	339254
	OBRA CIVIL EN RUTAS VIALES DE SOLOLA	Multimunicipal				1499	6402 001	PAVIMENTADA	655130
	OBRA CIVIL EN RUTAS VIALES DE SAN MARCOS	Multimunicipal				799	6578 001	PAVIMENTADA	307661



# MATRIZ DE PROGRAMACION DE BENEFICIARIOS EN TRAMOS Y PROYECTOS 2022

RUTA	DESCRIPCION	DEPARTAMENTO/S	MUNICIPIO INICIO	MUNICIPIO FINAL	LONGITUD	META FISICA	UBG	CENTRO DE COSTO	TIPO	ACTIVIDAD	BENEFICIARIOS
	PISTA EQUIPIULAS	CHICHUMLA	Equipulas	Equipulas	4200 ML	4200 ML	2007	17657 001		PAVIMENTADA	302485
	SERVICIOS DE INGENIERIA EN RUTAS DE GUATEMALA, EL PROGRESO, SACATEPEQUEZ, CHIMALTENANGO, BAJA VERAPAZ, SOLOLA, TONONICAPAN	MULTIDEPARTAMENTAL	Multidepartamental	Multidepartamental	1	1	3000	6634 001		PAVIMENTADA	17586816
	SERVICIOS DE INGENIERIA EN RUTAS DE ALTA VERAPAZ, QUICHE, HUETENANGO, PETEN	MULTIDEPARTAMENTAL	Multidepartamental	Multidepartamental	1	1	3000	6634 001		PAVIMENTADA	17586816
	SERVICIOS DE INGENIERIA EN RUTAS DE SANTA ROSA, JUTIAPA, JALAPA, CHICHUMLA, ZACAPA, IZABAL	MULTIDEPARTAMENTAL	Multidepartamental	Multidepartamental	1	1	3000	6634 001		PAVIMENTADA	17586816
	SERVICIOS DE INGENIERIA EN RUTAS DE ESCUINTLA, SUCHITEPEQUEZ, SAN MARCOS, QUETZALTENANGO, RETALHULEU	MULTIDEPARTAMENTAL	Multidepartamental	Multidepartamental	1	1	3000	6634 001		PAVIMENTADA	17586816
	PUENTES ESTRUCTURALES EN RUTAS DE GUATEMALA	GUATEMALA	Multimunicipal	Multimunicipal	1	1	199	5865 001		PAVIMENTADA	200167
	PUENTES ESTRUCTURALES EN RUTAS DE EL PROGRESO	EL PROGRESO	Multimunicipal	Multimunicipal	1	1	299	6177 001		PAVIMENTADA	389085
	PUENTES ESTRUCTURALES EN RUTAS DE SACATEPEQUEZ	SACATEPEQUEZ	Multimunicipal	Multimunicipal	1	1	399	6222 001		PAVIMENTADA	248039
	PUENTES ESTRUCTURALES EN RUTAS DE CHIMALTENANGO	CHIMALTENANGO	Multimunicipal	Multimunicipal	1	1	499	6386 001		PAVIMENTADA	446133
	PUENTES ESTRUCTURALES EN RUTAS DE BAJA VERAPAZ	BAJA VERAPAZ	Multimunicipal	Multimunicipal	1	1	1599	6508 001		PAVIMENTADA	215915
	PUENTES ESTRUCTURALES EN RUTAS DE SOLOLA	SOLOLA	Multimunicipal	Multimunicipal	1	1	799	6378 001		PAVIMENTADA	307651
	PUENTES ESTRUCTURALES EN RUTAS DE TONONICAPAN	TONONICAPAN	Multimunicipal	Multimunicipal	1	1	899	6807 001		PAVIMENTADA	339254
CA-01-ORIENTE-01B-Pe	SANTA ROSALIA, Km. 11+500 - DON JUSTO (PUENTE LAS LUCES KILOMETRO 13+500)	GUATEMALA	Multimunicipal	Multimunicipal	1	1	199	5965 001		PAVIMENTADA	200167
CA-14-01-Pe	BIF. CA-09-NORTE, EL RANCHO - DESVIO CHAGUITE (PUENTE TUUMAIE KILOMETRO 87+200)	EL PROGRESO	Multimunicipal	Multimunicipal	1	1	299	6177 001		PAVIMENTADA	389085
	PUENTES ESTRUCTURALES EN RUTAS DE ALTA VERAPAZ	ALTA VERAPAZ	Multimunicipal	Multimunicipal	1	1	1699	10894 001		PAVIMENTADA	776246
	PUENTES ESTRUCTURALES EN RUTAS DE QUICHE	QUICHE	Multimunicipal	Multimunicipal	1	1	1499	6402 001		PAVIMENTADA	655510
	PUENTES ESTRUCTURALES EN RUTAS DE HUETENANGO	HUETENANGO	Multimunicipal	Multimunicipal	1	1	1399	7024 001		PAVIMENTADA	846544
	PUENTES ESTRUCTURALES EN RUTAS DE PETEN	PETEN	Multimunicipal	Multimunicipal	1	1	1799	6811 001		PAVIMENTADA	366735
RN-07-W-03-Pe	CHICAMAN - LIMITE DEPARTAMENTAL EL QUICHE / ALTA VERAPAZ (PUENTE LA UNION KILOMETRO 237+260)	QUICHE	Multimunicipal	Multimunicipal	1	1	1499	6402 001		PAVIMENTADA	655510
RD-QUI-17-Pe	JOYABAL - PUENTE CHIPREZ (PUENTE BAILEY KILOMETRO 97+400)	QUICHE	Multimunicipal	Multimunicipal	1	1	1499	6402 001		PAVIMENTADA	655510
	PUENTES ESTRUCTURALES EN RUTAS DE SANTA ROSA	SANTA ROSA	Multimunicipal	Multimunicipal	1	1	699	6428 001		PAVIMENTADA	301370
	PUENTES ESTRUCTURALES EN RUTAS DE JUTIAPA	JUTIAPA	Multimunicipal	Multimunicipal	1	1	2299	6828 001		PAVIMENTADA	389085
	PUENTES ESTRUCTURALES EN RUTAS DE JALAPA	JALAPA	Multimunicipal	Multimunicipal	1	1	2199	6848 001		PAVIMENTADA	106796
	PUENTES ESTRUCTURALES EN RUTAS DE CHICHUMLA	CHICHUMLA	Multimunicipal	Multimunicipal	1	1	2099	6474 001		PAVIMENTADA	302485
	PUENTES ESTRUCTURALES EN RUTAS DE ZACAPA	ZACAPA	Multimunicipal	Multimunicipal	1	1	1999	6464 001		PAVIMENTADA	200167
	PUENTES ESTRUCTURALES EN RUTAS DE IZABAL	IZABAL	Multimunicipal	Multimunicipal	1	1	1899	6294 001		PAVIMENTADA	314306
CA-13-03-Pe	ALDEA LA LIBERTAD - MODESTO MENDEZ (PUENTE CHOCÓN KILOMETRO 312+547)	IZABAL	Multimunicipal	Multimunicipal	1	1	1899	6294 001		PAVIMENTADA	314306
	PUENTES ESTRUCTURALES EN RUTAS DE ESCUINTLA	ESCUINTLA	Multimunicipal	Multimunicipal	1	1	589	7089 001		PAVIMENTADA	538746
	PUENTES ESTRUCTURALES EN RUTAS DE SUCHITEPEQUEZ	SUCHITEPEQUEZ	Multimunicipal	Multimunicipal	1	1	1099	6708 001		PAVIMENTADA	403945
	PUENTES ESTRUCTURALES EN RUTAS DE SAN MARCOS	SAN MARCOS	Multimunicipal	Multimunicipal	1	1	1299	7196 001		PAVIMENTADA	389085
	PUENTES ESTRUCTURALES EN RUTAS DE QUETZALTENANGO	QUETZALTENANGO	Multimunicipal	Multimunicipal	1	1	999	7124 001		PAVIMENTADA	624716
	PUENTES ESTRUCTURALES EN RUTAS DE RETALHULEU	RETALHULEU	Multimunicipal	Multimunicipal	1	1	1199	6860 001		PAVIMENTADA	241411
CA-02-OCCIDENTE-09A-Pe	DESVIO SN ANTONIO BIF. CA-02-OCCIDENTE-C - RD-SCH-08-A, DESVIO SAN ANDRES VILLA SECA (PUENTE XTACAPA KILOMETRO 151+100)	SUCHITEPEQUEZ	Multimunicipal	Multimunicipal	1	1	1099	6708 001		PAVIMENTADA	403945
CA-02-OCCIDENTE-01-Pe	BIFURCACION CA-02-OCCIDENTE-D (DESVIO SANTA LUCIA COTZUMALGUAPA) - PUENTE COVOLATE (PUENTE COVOLATE KILOMETRO 105+530)	ESCUINTLA	Multimunicipal	Multimunicipal	1	1	589	7089 001		PAVIMENTADA	538746
CA-02-OCCIDENTE-07-Pe	RD-SCH-14, DESVIO CHICAGO - RD-SCH-08, DESVIO SAN JOSE EL IDOLO (PUENTE VAHUALATE KILOMETRO 136+675)	SUCHITEPEQUEZ	Multimunicipal	Multimunicipal	1	1	1099	6708 001		PAVIMENTADA	403945
RD-SCH-05-02-Pe	BIFURCACION CA-02-OCCIDENTE - SANTO DOMINGO SUCHITEPEQUEZ (PUENTE BAILEY SANTO DOMINGO KILOMETRO 166+900)	SUCHITEPEQUEZ	Multimunicipal	Multimunicipal	1	1	1099	6708 001		PAVIMENTADA	403945
CA-14-02-Oce	BIFURCACION RN-17, LA CUMBRE - DESVIO CHAGUITE (EST. 122+400)	BAJA VERAPAZ	Salama	San Jeronimo	10.81	11	1599	6508 001		PAVIMENTADA	215915
RD-GUA-01-01-Oce	GUATEMALA - VILLA CANALES (Control de erosion en taludes inestables Est-11+200 al 11+600)	GUATEMALA	#IREFI	Villa Canales	13.17	14	199	5965 001		PAVIMENTADA	200167
Bld San Cristobal Sur-Oce	SAN CRISTOBAL - CA-09-SUR (Control de erosion en taludes inestables)	GUATEMALA	Mixco	Villa Nueva	4.99	5	199	5965 001		PAVIMENTADA	200167
CA-09-SUR-04-Oce	RD-GUA-47, DESVIO AMATITLAN (NACIONES UNIDAS) - DESVIO AMATITLAN (ASIOLE) RD-GUA-01-A - 500 METROS ADELANTE BASCULA DOC (EST 29+000- GUATEMALA EST 32+000)	GUATEMALA	Villa Nueva	Amatitlan	10.56	11	199	5965 001		PAVIMENTADA	200167
CA-09-SUR-01B-Oce	INICIO PAVIMENTO DE CONCRETO, GENTRAC - PUENTE VILLALOBOS (Control de erosion en talude inestable Est. 12+500)	GUATEMALA	Guatemala	Villa Nueva	1.8	2	199	6002 001		PAVIMENTADA	200167
RD-SOL-02-Oce	CA-01-OCCIDENTE - SANTA CATARINA IXTANUCAN (ANTIGUO) (EST. 166+450)	SOLOLA	Santa Catarina Ixtahu. Santa Catarina Ixtahu.	7.6	8	706	6373 001		PAVIMENTADA	43623	



# MATRIZ DE PROGRAMACION DE BENEFICIARIOS EN TRAMOS Y PROYECTOS 2022

RUTA	DESCRIPCION	DEPARTAMENTOZ	MUNICIPIO INICIO	MUNICIPIO FINAL	LONGITUD	META FISICA	UBG	CENTRO DE COSTO	TIPO	ACTIVIDAD	BENEFICIARIOS
CA-09-NORTE-208-02c	LA RIUDOSA - BIFURCACION CAUVAGA (EST. 249+000)	IZABAL	Jalapa	Marquescuintla	10.59	11	2159	6848 001		PAVIMENTADA	105796
RN-18-06-02c	PINO DULCE KM. 8+000 - MIRAMUNDO - LA CORONA KM. 20+000 (EST. 120+950 - EST. 121+050)	JALAPA	Jalapa	Marquescuintla	10.59	11	2159	6848 001		PAVIMENTADA	105796
RD-2B-12c	BIFURCACION CA-09-NORTE-TENEDORES	IZABAL	Morales	Morales	2.68	3	1804	6294 001		PAVIMENTADA	43623
RD-GUA-04-06c	CHINAUTLA - GUATEMALA	GUATEMALA	Guatemala	Chuarancho	5	5	199	5965 001		PAVIMENTADA	200167
RD-SM-02-02c	SAN SEBASTIAN, BIFURCACION RN-12-NORTE - TEJUTLA	SAN MARCOS	San Marcos	Tejutla	5	5	1299	7296 001		PAVIMENTADA	389085
RD-REU-02c	BIFURCACION CA-02-OCCIDENTE - SAN SEBASTIAN	RETALHULEU	San Sebastian	San Sebastian	1.57	2	1102	7296 001		PAVIMENTADA	43623
CA-01-OCCIDENTE-09-10c-IDA	TECPAN - RN-11, LAS TRAMPAS EST 88+000 - 123+970 (CARRIL DE IDA)	CHIMALTENANGO-QUICHE	Santa Apolonia	Chichicastenango	5	5	3000	6654 001		PAVIMENTADA	17566816
CA-01-OCCIDENTE-09-10c-RET	TECPAN - RN-11, LAS TRAMPAS EST 88+000 - 123+970 (CARRIL DE RETORNO)	CHIMALTENANGO-QUICHE	Santa Apolonia	Chichicastenango	5	5	3000	6654 001		PAVIMENTADA	17566816
RN-15-04c	BIFURCACION RD-QUI-22, ALDEA SAN PABLO (KM. 188+850) - SACAPULAS	QUICHE	San Pedro Jocopilas	Sacapulas	3	3	1499	7311 001		PAVIMENTADA	655510
RD-QUI-02-01c	SANTA CRUZ DEL QUICHE - CHICHE	QUICHE	Santa Cruz del Quiche	Chiche	3.5	4	1499	6402 001		PAVIMENTADA	655510
RD-SCH-15c	BIFURCACION CA-02-OCCIDENTE - SANTA BARBARA	SUCHITEPEQUEZ	Santa Barbara	Patulul	5	5	1099	7163 001		PAVIMENTADA	403945
RD-ESC-03-01c	BIFURCACION CA-09-SUR - SAN VICENTE PACAYA	ESCUINTLA	Palin	Palin	4	4	511	6536 001		PAVIMENTADA	43623
CA-09-NORTE-18c	LOS AMATES - TRINCHERAS	IZABAL	Los Amates	Los Amates	3.5	4	1805	6728 001		PAVIMENTADA	43623
RD-JUT-50-01c	-SAN IXTAN, BIFURCACION RD-JUT-03 - LA LAGUNA	JUTIAPA	Jutiapa	Jutiapa	4.81	5	2259	7215 001		PAVIMENTADA	389085
CA-02-ORIENTE-09c	ADUANA FRONTERA DE GUATEMALA "PEDRO DE ALVARADO" - PUENTE MANUEL JOSE ARCE	JUTIAPA	Moyuta	Moyuta	1	1	2214	7270 001		PAVIMENTADA	43623
RD-JUT-04-08c	CRUCE A SANTA CATARINA MITA - AGUA BLANCA	JUTIAPA	Santa Catarina Mita	Agua Blanca	4	4	2259	6828 001		PAVIMENTADA	389085
RD-SM-46-01c	LAS PILAS, BIFURCACION RN-08 - SIBILTEPEQUE - PERU - BOLIVIA	SAN MARCOS	Catarina	El Rodeo	3	3	1299	7048 001		PAVIMENTADA	389085
RD-JUT-08c	BIFURCACION CA-01-ORIENTE, LA ARENERA - SANTA CATARINA MITA	JUTIAPA	Aurucion Mita	Santa Catarina Mita	4	4	2259	6828 001		PAVIMENTADA	389085
RD-QUE-08c	BIFURCACION CTO-180, ZUNIL - AGUAS GEORGINAS (FASE FINAL)	QUETZALTENANGO	Zunil	Zunil	2.5	3	916	6370 001		PAVIMENTADA	11274
RN-19-04c	JALAPA - RN-19 (RIO AGUACATE)	JALAPA	Jalapa	Jalapa	4	4	2159	6619 001		PAVIMENTADA	105796
CA-09-NORTE-23	RESERVA AMPLIACIONES CP	MULTIDEPARTAMENTAL	Multimunicipal	Multimunicipal	1	1	3000	6634 001		PAVIMENTADA	17566816
CA-09-SUR-A-02	ESTACION DE BASCULA entre CA-13-ENTRERIOS, DESVIO ENTRE RIOS - CA-09-NORTE-A, DESVIO PUERTO SANTO TOMAS DE CASTILLA Km. 288+000	IZABAL			1	1	1801	10424 001		PAVIMENTADA	81078
CA-09-SUR-A-03	ESTACION DE BASCULA entre FINAL AUTOPISTA PALIN, BIFURCACION CA-02-OCCIDENTE - BIFURCACION RD-ESC-23 (HACIA MASAGUA) Km. 64+629	ESCUINTLA			1	1	505	6577 001		PAVIMENTADA	538746
CA-02-OCCIDENTE-A	ESTACION DE BASCULA entre BIFURCACION RD-ESC-23 (HACIA MASAGUA) - PUERTO QUETZAL Km. 98+639	ESCUINTLA			1	1	509	6577 001		PAVIMENTADA	538746
RD-GUA-07-03	ESTACION DE BASCULA entre BIFURCACION CA-02-OCCIDENTE - TECLIN UMAN Km. 250+000	SAN MARCOS			1	1	1299	7196 001		PAVIMENTADA	389085
RD-GUA-15	RESERVA DEUDA 2018-2017	MULTIDEPARTAMENTAL	Multimunicipal	Multimunicipal	1	1	3000	6634 001		PAVIMENTADA	17566816
RD-GUA-20	LOMA TENUDRA - KM. 42+360 LIMITE DEPARTAMENTAL GUATEMALA/EL PROGRESO	GUATEMALA	San Jose del Golfo	San Jose del Golfo	3.2	4	104	5965 002		NO PAVIMENTADA	5156
RD-GUA-50-02	BIFURCACION RD-GUA-22 - BIFURCACION RD-GUA-17 (SAN JOSE DEL GOLFO)	GUATEMALA	Guatemala	San Pedro Ayampuc	18.6	19	199	5965 002		NO PAVIMENTADA	2541581
RD-GUA-56-02	BIFURCACION RD-GUA-60, SAUCAVILLA - BIFURCACION RD-GUA-05, LO DE MESA	GUATEMALA	San Pedro Ayampuc	San Jose del Golfo	13.8	14	199	5965 002		NO PAVIMENTADA	2541581
RD-GUA-58-02	SAUCAVILLA - DESVIO A SAN RAYMUNDO, BIFURCACION RD-GUA-04	GUATEMALA	San Juan Sacatepeque	San Juan Sacatepeque	4.75	5	110	6045 002		NO PAVIMENTADA	152583
RN-18-03	LO DE ORTEGA - ALDEA CILLIANI	GUATEMALA	San Juan Sacatepeque	San Raymundo	6.65	7	199	5965 002		NO PAVIMENTADA	2541581
RD-GUA-04-03	BIFURCACION AL DURAZNO (Km. 22+000) - SAMORRO	GUATEMALA	San Jose Pinula	San Jose Pinula	6.9	7	199	5965 002		NO PAVIMENTADA	2541581
RD-ESC-01-01	EL GARZAL - SAN MARTINEROS	GUATEMALA	San Jose Pinula	San Jose Pinula	29.89	30	103	5965 002		NO PAVIMENTADA	47778
RD-ESC-01-02	SAN MARTINEROS - SAN ANTONIO LAS FLORES	GUATEMALA	San Raymundo	San Raymundo	2.15	3	111	5965 002		NO PAVIMENTADA	22615
RD-SAC-06-01	SANTA MARIA DE JESUS - KM. 58+000, FINCA PANORAMA	SACATEPEQUEZ	Chinautla	Chinautla	5.8	6	106	5965 002		NO PAVIMENTADA	95312
RD-SAC-07-01	KM. 58+000, FINCA PANORAMA - PALIN	SACATEPEQUEZ	Santa Maria de Jesus	Santa Maria de Jesus	7.07	8	311	10412 002		NO PAVIMENTADA	14460
RD-SAC-13	BIFURCACION RN-14 - HACIA SAN ANTONIO AGUAS CALENTES (RD-SAC-03) - INICIA ASFALTO	ESCUINTLA	Palin	Palin	5.07	6	3000	6634 002		NO PAVIMENTADA	17566816
RD-SAC-14-01	RD-SAC-09 SAN LORENZO - BALNEARIO AGUA CALIENTE	SACATEPEQUEZ	Ciudad Vieja	San Antonio Aguasca	0.8	1	399	6222 002		NO PAVIMENTADA	248019
RD-SAC-14-03	LIMITE ZONA VIAL 12+1 (Km. 4.0) - BIFURCACION RD-SAC-11	SACATEPEQUEZ	Pastores	San Antonio Aguasca	0.6	1	399	6222 002		NO PAVIMENTADA	248019
RD-SAC-14-03	SANTIAGO SACATEPEQUEZ - BIFURCACION CA-01-OCCIDENTE, SANTA MARIA CAUQUE	SACATEPEQUEZ	Pastores	Pastores	1	1	303	6047 002		NO PAVIMENTADA	22098
RD-SAC-17	BIFURCACION CA-01-OCCIDENTE - SUMPANGO - RUTA NACIONAL 14 KM. 66+500	SACATEPEQUEZ	Santiago Sacatepeque	Santiago Sacatepeque	5	5	306	6282 002		NO PAVIMENTADA	22098
RN-10-03	SAN MIGUEL DUEÑAS - ALDEA EL ROSARIO - CRUCE A CALDERAS	SACATEPEQUEZ	Pastores	Santiago Sacatepeque	2.62	3	306	6282 002		NO PAVIMENTADA	22098
RD-CHM-07	SAN ANDRES ITZAPA - CHIMALTENANGO	SACATEPEQUEZ	Santiago Sacatepeque	Santiago Sacatepeque	2.62	3	306	6282 002		NO PAVIMENTADA	22098
		SACATEPEQUEZ	Pastores	Sumpango	6.5	7	399	6222 002		NO PAVIMENTADA	248019
		SACATEPEQUEZ	San Miguel Dueñas	San Andres Itzapa	11.15	12	399	6222 002		NO PAVIMENTADA	248019
		CHIMALTENANGO	Chimaltenango	San Andres Itzapa	4.03	5	499	6386 002		NO PAVIMENTADA	446133





# MATRIZ DE PROGRAMACION DE BENEFICIARIOS EN TRAMOS Y PROYECTOS 2022

RUTA	DESCRIPCION	DEPARTAMENTO	MUNICIPIO INICIO	MUNICIPIO FINAL	LONGITUD	META FISICA	UBG	CENTRO DE COSTO	TIPO	ACTIVIDAD	BENEFICIARIOS
RD-CHM-08	BIFURCACION RD-CHM-03 - CERRO ALTO	CHIMALTENANGO	Chimaltenango	El Tejar	4	4	499	6386 002	NO PAVIMENTADA	NO PAVIMENTADA	446133
RD-CHM-28	BIFURCACION RD-CHM-17 (SAN MARTIN JILOTEPEQUE) - BIFURCACION RD-GUA-18	CHIMALTENANGO	San Martin Jilotepeque	San Martin Jilotepeque	21.23	22	403	6386 002	NO PAVIMENTADA	NO PAVIMENTADA	58578
RD-CHM-07	BIFURCACION CA-01-OCCIDENTE - PATZICIA - BIFURCACION RD-CHM-04	CHIMALTENANGO	Patzicía	Tecpan Guatemala	15.63	16	499	6386 002	NO PAVIMENTADA	NO PAVIMENTADA	446133
RD-SOL-03	BIFURCACION CA-01-OCCIDENTE - SANTA LUCIA UTATLAN	SOLOLA	Santa Lucia Utatlan	Santa Lucia Utatlan	3.3	4	704	6942 002	NO PAVIMENTADA	NO PAVIMENTADA	18011
RD-SOL-04	BIFURCACION RD-SOL-07, TZANUJUB - SANTA LUCIA UTATLAN	SOLOLA	Santa Lucia Utatlan	Santa Lucia Utatlan	4.1	5	704	6942 002	NO PAVIMENTADA	NO PAVIMENTADA	18011
RD-SOL-04-08A	SANTA LUCIA UTATLAN - BIFURCACION RD-SOL-12 (VUELTAS DEL TORO)	SOLOLA	Santa Lucia Utatlan	San Jose Chacapa	4.35	5	799	6378 002	NO PAVIMENTADA	NO PAVIMENTADA	307661
RD-SOL-08-02	GUINEALES - SAN MIGUELITO - BIFURCACION LA PALA	SOLOLA	Santa Catarina Ixahu	Santa Catarina Ixahu	7.4	8	706	6373 002	NO PAVIMENTADA	NO PAVIMENTADA	41208
RD-SOL-08-03	SANTA MARIA VISITACION - XEBUP - BIFURCACION LA PALA	SOLOLA	Santa Maria Visitacion	Santa Maria Visitacion	10.43	11	703	6389 002	NO PAVIMENTADA	NO PAVIMENTADA	1919
RD-SOL-02	CA-01-OCCIDENTE - SANTA CATARINA INTAHUACAN (ANTIGUO)	SOLOLA	Santa Catarina Ixahu	Santa Catarina Ixahu	7.6	8	706	6373 002	NO PAVIMENTADA	NO PAVIMENTADA	41208
RD-SOL-13	TZONIMA, SANTA CATARINA INTAHUACAN - ALDE CRUZ BE	SOLOLA	Santa Catarina Ixahu	Santa Catarina Ixahu	20.2	21	706	6373 002	NO PAVIMENTADA	NO PAVIMENTADA	41208
RD-SOL-11	SAN ANTONIO PALOPO - AGUA ESCONDIDA	SOLOLA	San Antonio Palopo	San Antonio Palopo	4.3	5	712	6378 002	NO PAVIMENTADA	NO PAVIMENTADA	10520
RD-SOL-06	LOS ENCENTROS - PIBABAI - LIMITE DEPARTAMENTAL SOLOLA/TOTONICAPAN (AREA PROTEGIDA)	SOLOLA	Solola	Solola	10.39	11	701	6369 002	NO PAVIMENTADA	NO PAVIMENTADA	63973
RD-TOT-04-02	SANTA MARIA CHIQUIMILA - BIFURCACION RD-QUI-09, (SANTA LUCIA LA REFORMA)	TOTONICAPAN	Santa Maria Chiquimil	Santa Maria Chiquimil	18.7	19	806	6615 002	NO PAVIMENTADA	NO PAVIMENTADA	35148
RD-TOT-25-02	KM 209+500 CA-01-OCCIDENTE - PASAJOL - CHIVARRETO - SAN VICENTE	TOTONICAPAN	Momostenango	Momostenango	11.9	12	899	6489 002	NO PAVIMENTADA	NO PAVIMENTADA	87340
RD-TOT-7A	BUENABAI - XETENA - CENTRO SUR	TOTONICAPAN	Momostenango	Momostenango	9.95	10	805	6489 002	NO PAVIMENTADA	NO PAVIMENTADA	87340
RD-TOT-01	BIFURCACION RD-TOT-01	TOTONICAPAN	Totonicapán	Totonicapán	22.4	23	801	7003 002	NO PAVIMENTADA	NO PAVIMENTADA	96392
RD-SOL-03	SAN CARLOS SIJA - TIERRA NEGRA	QUETZALTENANGO	San Carlos Sija	San Carlos Sija	5.24	6	999	6637 002	NO PAVIMENTADA	NO PAVIMENTADA	28389
RD-SOL-04	TIERRA NEGRA - XETENA	QUETZALTENANGO	San Carlos Sija	San Carlos Sija	1.9	2	999	6637 002	NO PAVIMENTADA	NO PAVIMENTADA	28389
RD-SOL-05	XETENA - BIFURCACION CA-01-OCCIDENTE	TOTONICAPAN	Momostenango	Momostenango	19.3	20	899	6489 002	NO PAVIMENTADA	NO PAVIMENTADA	87340
RD-QUE-06-02	SAN FRANCISCO LA UNION - CAJOLA	QUETZALTENANGO	San Francisco La Union	San Francisco La Union	11.95	12	999	7124 002	NO PAVIMENTADA	NO PAVIMENTADA	624716
RD-QUE-13-01	LIMITE DEPARTAMENTAL SAN MARCOS /QUETZALTENANGO - CABRICAN	QUETZALTENANGO	Cabrican	Cabrican	3.5	4	999	7124 002	NO PAVIMENTADA	NO PAVIMENTADA	19281
RD-QUE-18	SAN CARLOS SIJA - ALDEA PACHUTE - SAN FRANCISCO CHIUTUJ - SIBILA	QUETZALTENANGO	San Carlos Sija	Sibila	8.95	9	999	7124 002	NO PAVIMENTADA	NO PAVIMENTADA	624716
RD-QUE-19-02	SAN JOSE CHIQUILA/LIMITE DEPARTAMENTAL QUETZALTENANGO/TOTONICAPAN - SAN ANDRES XECUL	TOTONICAPAN	San Andres Xecul	San Andres Xecul	0.95	1	804	6807 002	NO PAVIMENTADA	NO PAVIMENTADA	22362
RD-REU-13-03	TAKALIX ABAL - FINCA EL TRANSITO, BIFURCACION RD-QUE-03	QUETZALTENANGO	Colombia	Colombia	10.35	11	917	7101 002	NO PAVIMENTADA	NO PAVIMENTADA	38746
RD-SM-19-02	RIO BLANCO - LIMITE DEPARTAMENTAL SAN MARCOS/QUETZALTENANGO	SAN MARCOS	Rio Blanco	Rio Blanco	1.5	2	1299	7196 002	NO PAVIMENTADA	NO PAVIMENTADA	389085
RD-SM-05	FLORES COSTA CUCA - COATEPEQUE	QUETZALTENANGO	Flores Costa Cuca	Flores Costa Cuca	12.02	13	920	7124 002	NO PAVIMENTADA	NO PAVIMENTADA	624716
RD-SM-03	BIFURCACION CA-2 OCCIDENTE - FELICIDAD	QUETZALTENANGO	Coatepeque	Coatepeque	13	13	970	6246 002	NO PAVIMENTADA	NO PAVIMENTADA	94186
RD-12-SUR-05	PUENTE MARIANO - COATEPEQUE	QUETZALTENANGO	Coatepeque	Coatepeque	4.8	5	999	7124 002	NO PAVIMENTADA	NO PAVIMENTADA	94186
RD-SM-06-01	FINCA LA SOLA (RN-12-SUR) - LA REFORMA	SAN MARCOS	La Reforma	La Reforma	6.55	7	1299	6875 002	NO PAVIMENTADA	NO PAVIMENTADA	389085
RD-SM-28-01	GUATVIL (BIFURCACION RN-12-SUR) - SAN CRISTOBAL CUCHO	SAN MARCOS	San Cristobal Cucho	San Cristobal Cucho	6.33	7	1299	6875 002	NO PAVIMENTADA	NO PAVIMENTADA	389085
RD-SM-28-02	SAN CRISTOBAL CHUCHO - RANCHO DEL PADRE - MAVIL - BALNEARIO AGUA TIBIA - CABECERA SAN MARCOS	SAN MARCOS	San Cristobal Cucho	San Pedro Sacatepeque	10.17	11	1299	7196 002	NO PAVIMENTADA	NO PAVIMENTADA	389085
RD-SM-30	EL QUETZAL - SINTAMA (BIFURCACION RN-13)	SAN MARCOS	El Quetzal	El Quetzal	7.55	8	1299	7297 002	NO PAVIMENTADA	NO PAVIMENTADA	389085
RD-SM-48	BIFURCACION RD-SM-44 - TANIL - SACUCHUM - EL TABLERO - BIFURCACION CR-SM-44	SAN MARCOS	Equipulas Palo Gand	Nuevo Progreso	30.75	31	1299	7196 002	NO PAVIMENTADA	NO PAVIMENTADA	389085
RD-SM-11-02	GUATVIL - FINCA LA SOLA, BIFURCACION RD-SM-06, LA REFORMA	SAN MARCOS	San Cristobal Cucho	El Quetzal	12.02	13	1299	7196 002	NO PAVIMENTADA	NO PAVIMENTADA	389085
RD-SM-12-02	FINCA LA SOLA - EL QUETZAL	SAN MARCOS	El Quetzal	El Quetzal	8.83	9	1299	7297 002	NO PAVIMENTADA	NO PAVIMENTADA	389085
RD-SM-12-03	EL QUETZAL - PUENTE EL MARIANO 1 (LIMITE VIAL 5 Y 4)	SAN MARCOS	El Quetzal	El Quetzal	7.72	8	1299	7297 002	NO PAVIMENTADA	NO PAVIMENTADA	389085
RD-SM-12-04	BIFURCACION RN-13, FINCA SAN LUIS - EL CHAYEN - BIFURCACION RN-01	SAN MARCOS	El Tumbador	San Rafael Pie de la C	12.27	13	1299	7196 002	NO PAVIMENTADA	NO PAVIMENTADA	389085
RD-SM-04-04	MANUEL	SAN MARCOS	Nuevo Progreso	Nuevo Progreso	2.1	3	1299	7021 002	NO PAVIMENTADA	NO PAVIMENTADA	389085
RD-SM-11-02	EL GUAPINOL - RN-13 (EL TUMBADOR)	SAN MARCOS	El Tumbador	El Tumbador	8.61	9	1299	6491 002	NO PAVIMENTADA	NO PAVIMENTADA	389085
RD-SM-12-02	SAN JERONIMO - CAROLINA	SAN MARCOS	Nuevo Progreso	Nuevo Progreso	5	5	1299	7196 002	NO PAVIMENTADA	NO PAVIMENTADA	389085
RD-SM-14	BIFURCACION RD-SM-03 - RN-13 (EL BORDEO)	SAN MARCOS	San Rafael Pie de la C	El Tumbador, El Rodeo	5	5	1299	7196 002	NO PAVIMENTADA	NO PAVIMENTADA	389085
RD-SM-33	(BIFURCACION CA-02-OCCIDENTE) VADO ANCHO - PALIN	SAN MARCOS	Nuevo Progreso	Nuevo Progreso	13.35	14	1212	7021 002	NO PAVIMENTADA	NO PAVIMENTADA	26140
RD-SM-46-02	BOLIVIA - SANTA RITA - LA INDUSTRIA - FOL COSHAL - FOL LA ESPERANZA, BIFURCACION RN-13	SAN MARCOS	El Rodeo	El Rodeo	6.9	7	1214	7022 002	NO PAVIMENTADA	NO PAVIMENTADA	14125
RD-SM-49	SANTA ROSALIA (BIFURCACION RD-SM-03) - SAN GREGORIO - SAN JUAN MELENDEZ EL SITIO (BIFURCACION CA-02-OCCIDENTE)	SAN MARCOS	Catarina	Pajapita, El Tumbado	14.29	15	1299	7196 002	NO PAVIMENTADA	NO PAVIMENTADA	389085
RD-SM-50	BIFURCACION CA-02-OCCIDENTE - ORIZABA - NUEVA COLOMIA - NICA	SAN MARCOS	Malacatan	Malacatan	12.2	13	1215	7048 002	NO PAVIMENTADA	NO PAVIMENTADA	70834



# MATRIZ DE PROGRAMACION DE BENEFICIARIOS EN TRAMOS Y PROYECTOS 2022

RUTA	DESCRIPCION	DEPARTAMENTO/2	MUNICIPIO INICIO	MUNICIPIO FINAL	LONGITUD	META FISICA URG	CENTRO DE COSTO	TIPO	ACTIVIDAD	BENEFICIARIOS
RD-08-02	CATARINA - BIFURCACION CA-02-OCCIDENTE (EL SITIO)	SAN MARCOS	Catarina	Catarina	3	3	1299	7049 002	NO PAVIMENTADA	389085
RD-08-03	BIFURCACION CA-02-OCCIDENTE (SAN LORENZO) - ALDEA EL TRIUNFO	SAN MARCOS	Ayutla	Ayutla	10.56	11	1299	7051 002	NO PAVIMENTADA	389085
RD-13-08	CHIATEL - BIFURCACION RD-SM-04, EL DECORO	SAN MARCOS	La Reforma	Nuevo Progreso	17.8	18	1299	7196 002	NO PAVIMENTADA	389085
RD-13-09	BIFURCACION RD-SM-04, EL DECORO - EL TUMBADOR	SAN MARCOS	El Tumbador	El Tumbador	11.22	12	1299	6491 002	NO PAVIMENTADA	389085
RD-SM-02-05	CONCEPCION TUTUAPA - LUAMO GRANDE - TUITACTZOC - TUJUIO - HISPACHE - NUEVA REFORMA - LIMITE DEPARTAMENTAL SAN MARCOS/HUEHUETENANGO - CHAPALA - CUILCO	SAN MARCOS	Concepción Tutuapa	Concepción Tutuapa	32.06	33	3000	6634 002	NO PAVIMENTADA	17586816
RD-SM-51	EL COPANTE - QUIPAMBE - INMORTAL - LA INDEPENDENCIA - CASERIO NUEVA JERUSALEM (ENTRONCANDO CON LA RN 12 NORTE KM. 283-425)	SAN MARCOS	Tejateh	Ichigüdan	11.35	12	1399	7196 002	NO PAVIMENTADA	389085
RD-SM-11B	SAN RAMON - RIO ESPIRITU	HUEHUETENANGO	Barrillas	Barrillas	7.2	8	1399	10893 002	NO PAVIMENTADA	75987
RD-HUE-03	BIFURCACION RN-09-NORTE, PET - SAN SEBASTIAN COATAN	HUEHUETENANGO	San Sebastian Coatan	San Rafael La Indepe	10.9	11	1399	7024 002	NO PAVIMENTADA	846544
RD-HUE-04-01	BIFURCACION RN-09-NORTE (INANCONOP) - VILLA LINDA, BIFURCACION SAN RAFAEL LA INDEPENDENCIA (RD-HUE-16)	HUEHUETENANGO	Soloma	San Rafael La Indepe	17.95	18	1399	7024 002	NO PAVIMENTADA	846544
RD-HUE-04-02	VILLA LINDA, BIFURCACION SAN RAFAEL LA INDEPENDENCIA (RD-HUE-16) - SAN MIGUEL ACATAN	HUEHUETENANGO	San Miguel Acatan	San Miguel Acatan	7.29	8	1399	6328 002	NO PAVIMENTADA	21805
RD-HUE-14	CA-01-OCCIDENTE (KM. 313-000) - INKUL	HUEHUETENANGO	La Democracia	San Antonio Hidiza	11.47	12	1399	7024 002	NO PAVIMENTADA	846544
RD-HUE-16	BIFURCACION RD-HUE-03, SAN RAFAEL INDEPENDENCIA - VILLA LINDA,	HUEHUETENANGO	San Rafael La Indepe	San Miguel Acatan	10.2	11	1399	7024 002	NO PAVIMENTADA	846544
RD-HUE-34-02	BIFURCACION RN-91 - YOLA SAN JUAN - POMBALSE	HUEHUETENANGO	Barrillas	Barrillas	30	30	1399	10893 002	NO PAVIMENTADA	75987
RD-09-NORTE-14	BARRILLAS - SAN RAMON	HUEHUETENANGO	Barrillas	Barrillas	20.34	21	1399	10893 002	NO PAVIMENTADA	75987
RD-QUI-07	BIFURCACION RN-15 - CHICHE	QUICHÉ	Chiche	Chiche	7.5	8	1499	7164 002	NO PAVIMENTADA	655510
RD-QUI-08	BIFURCACION RD QUI-2 (CHICHE) - LAGUNA SECA	QUICHÉ	Chichicastenango	Chichicastenango	9	9	1499	10422 002	NO PAVIMENTADA	655510
RD-QUI-09-02	SANTA LUCIA LA REFORMA - SAN ANTONIO ILOTENANGO	QUICHÉ	Santa Lucia La Reforma	San Pedro Jocopilas	10.97	11	1499	6402 002	NO PAVIMENTADA	655510
RD-QUI-13	BIFURCACION RN-15, FINCA EL CARMEN - SAN BARTOLOME JOCTENANGO	QUICHÉ	San Bartolome Jocot	San Pedro Jocopilas	22.18	23	1409	10422 002	NO PAVIMENTADA	655510
RD-QUI-20	ZACUALPA - CANILLA	QUICHÉ	Zacualpa	Canilla	25.6	26	1499	10422 002	NO PAVIMENTADA	655510
RD-QUI-23	CANILLA - CRUZ CHICH - TUHUA	QUICHÉ	Canilla	Joyabaj	30.79	31	1499	10422 002	NO PAVIMENTADA	655510
RD-QUI-19	BIFURCACION RD-QUI-05 - SANTA ROSA CHUIJUYUB	QUICHÉ	Chiquic	San Pedro Jocopilas	1.78	2	1499	10422 002	NO PAVIMENTADA	655510
RD-QUI-09-03	CHAUL - ILOM	QUICHÉ	Chajul	Chajul	46	46	1499	6402 002	NO PAVIMENTADA	31780
RD-QUI-09-04	ILOM - POMBALSE	QUICHÉ	Chajul	Chajul	4.7	5	1499	6402 002	NO PAVIMENTADA	31780
RD-QUI-24	LA CRUZ (RN 7M-BELEUB-LA CAMPANA	QUICHÉ	Chicaman	Chicaman	31.4	32	1419	6402 002	NO PAVIMENTADA	25280
RD-QUI-26	CRUCE EL TESORO BIFURCACION RD-QUI-03 - CHEL	QUICHÉ	Chajul	Chajul	6	6	1499	6402 002	NO PAVIMENTADA	31780
CPR-BV-14	BIFURCACION RN-05 - PLAN DE SANCHEZ - TRES CRUCES - CONCUL	BAJA VERAPAZ	Rabinal	Rabinal	12.1	13	1503	6842 002	NO PAVIMENTADA	31168
CPR-BV-15	KM. 179-700 - CHIPUERTA - COXOJABAJ - KM. 188-470	BAJA VERAPAZ	Rabinal	Rabinal	8.79	9	1503	6842 002	NO PAVIMENTADA	31168
CPR-BV-16	TRES CRUCES - RAXIUT - IDVA DE RAMOS - LAS VENTANAS	BAJA VERAPAZ	Rabinal	Rabinal	5.8	6	1503	6842 002	NO PAVIMENTADA	31168
RD-BV-01	SALAMA - TEMPEQUE	BAJA VERAPAZ	Salama	Salama	9.98	10	1501	6345 002	NO PAVIMENTADA	47274
RD-BV-02-01	SALAMA - LA PAZ	BAJA VERAPAZ	Salama	Salama	7.61	8	1501	6345 002	NO PAVIMENTADA	47274
RD-BV-02-02	LA PAZ - BIFURCACION CA-14	BAJA VERAPAZ	San Jeronimo	San Jeronimo	7.88	8	1507	6916 002	NO PAVIMENTADA	17469
RD-BV-02-03	BIFURCACION CA-14 - CHILASCO	BAJA VERAPAZ	San Jeronimo	San Jeronimo	11.12	12	1507	6916 002	NO PAVIMENTADA	17469
RD-BV-05-02	SAN JERONIMO - SANTA BARBARA, BIFURCACION CA-14	BAJA VERAPAZ	San Jeronimo	San Jeronimo	7.38	8	1507	6916 002	NO PAVIMENTADA	17469
RD-BV-05-03	SANTA BARBARA - SAN ISIDRO	BAJA VERAPAZ	San Jeronimo	San Jeronimo	6.22	7	1507	6916 002	NO PAVIMENTADA	17469
RD-BV-07	BIFURCACION RD-BV-12 - LAS ANONAS	BAJA VERAPAZ	Salama	Salama	0.89	1	1501	6345 002	NO PAVIMENTADA	47274
RD-BV-09	BIFURCACION RD-BV-12 - RINCON GRANDE	BAJA VERAPAZ	Salama	Salama	5.23	6	1501	6345 002	NO PAVIMENTADA	47274
RD-BV-11-02	BIFURCACION RD-BV-03, RABINAL - BUENA VISTA	BAJA VERAPAZ	Rabinal	Rabinal	11.3	12	1503	6842 002	NO PAVIMENTADA	31168
RD-BV-11-03	BIFURCACION RD-BV-03, RABINAL - BUENA VISTA	BAJA VERAPAZ	Rabinal	Rabinal	3.72	4	1502	6618 002	NO PAVIMENTADA	23201
RD-BV-11-04	SAN GABRIEL - SAN FRANCISCO	BAJA VERAPAZ	San Miguel Chical	San Miguel Chical	4.35	5	1502	6618 002	NO PAVIMENTADA	23201
RD-BV-11-04	SAN FRANCISCO - EL PROGRESO	BAJA VERAPAZ	San Miguel Chical	San Miguel Chical	4.2	5	1502	6618 002	NO PAVIMENTADA	23201
RD-BV-17	EL PROGRESO - RN-05	BAJA VERAPAZ	Granados	Granados	6.3	7	1505	6508 002	NO PAVIMENTADA	11338
RD-BV-13	RD-BV-13 - RN-5 - LOS ACHIOTES	BAJA VERAPAZ	Granados	Granados	6.3	7	1505	6508 002	NO PAVIMENTADA	11338
RD-05-14	BIFURCACION CA-14, PANITIN - SALAMA	BAJA VERAPAZ	Salama	Purulha	25	25	1599	6508 002	NO PAVIMENTADA	215915
RD-05-17	LANQUIN - SEMUC CHAMPEY	BAJA VERAPAZ	Salama	Lanquin	9.63	10	1611	6404 002	NO PAVIMENTADA	16546
RD-AV-29-01	CHAHABON - BIFURCACION HIDRO CHULAC	ALTA VERAPAZ	Chahabon	Chahabon	38.02	34	1612	10894 002	NO PAVIMENTADA	42949
RD-AV-29-02	BIFURCACION CHULAC - RN-07-E, LIMITE VIAL 7-11	ALTA VERAPAZ	Chahabon	Pantoz	14.6	15	1607	10894 002	NO PAVIMENTADA	44770
RD-AV-26-04	YALIHUX - SEMARAC-SENAHU	ALTA VERAPAZ	Senahu	Senahu	27.13	28	1608	10894 002	NO PAVIMENTADA	54471
RD-AV-14	SAN CRISTOBAL VERAPAZ - FINCA VALPARAISO - BIFURCACION CA-14	ALTA VERAPAZ	San Cristobal Verapaz	Santa Cruz Verapaz	9.45	10	1699	10894 002	NO PAVIMENTADA	776246
RD-AV-05-02	SEMNUH - CHAHABON	ALTA VERAPAZ	Chahabon, Senahu	Chahabon, Senahu	45.1	46	1699	10894 002	NO PAVIMENTADA	776246
RD-AV-27	FRANJA TRANSVERSAL DEL NORTE - PLAYITAS	ALTA VERAPAZ	Chisc	Chisc	4.73	5	1613	6405 002	NO PAVIMENTADA	48951
RD-AV-36	SEMUY - LOMAS DEL NORTE (BIFURCACION RD-AV-09)	ALTA VERAPAZ	Coban	Chisc	11.46	12	1699	10894 002	NO PAVIMENTADA	776246
RD-AV-37	KM. 303+100 RN-05, CHAJMAIC - SAMAX - GUAPIROL - SEPOCIL - SECANTZUL - SEHK - SECOMWAN - CAMPO SANTO II - CAMPO SANTO I - SEPEC - SEPALAU - SELUACHIL - CHISEC	ALTA VERAPAZ	Chisc	Fray Bartolome de la	21.8	22	1699	10894 002	NO PAVIMENTADA	776246



# MATRIZ DE PROGRAMACION DE BENEFICIARIOS EN TRAMOS Y PROYECTOS 2022

RUTA	DESCRIPCION	DEPARTAMENTOZ	MUNICIPIO INICIO	MUNICIPIO FINAL	LONGITUD	META FISICA UBG	CENTRO DE COSTO	TIPO	ACTIVIDAD	BENEFICIARIOS
RD-PET-12-02B	BIFURCACION CA-PET-06 (EST. 458+00), ALDEA PALESTINA - COOPERATIVA BETEL	PETÉN	La Libertad	La Libertad	37.9	38	1799	6847 002	NO PAVIMENTADA	366735
RD-PET-12-03	COOPERATIVA BETEL - COOPERATIVA TÉCNICA AGROPECUARIA	PETÉN	La Libertad	La Libertad	11	11	1799	6847 002	NO PAVIMENTADA	67252
RD-PET-18	CRUCE DEL PATO BIFURCACION RD-AV-09 - CARIBE RIO SALINAS	PETÉN	Sayaxché	Sayaxché	36.8	37	1710	6810 002	NO PAVIMENTADA	55578
RD-PET-32	SAYAXCHE - CEIBAL	PETÉN	Sayaxché	Sayaxché	7	7	1710	6810 002	NO PAVIMENTADA	5578
RD-PET-01-03	FINCA RECERO BUENA VISTA - ALDEA SACPUPY	PETÉN	San Benito	San Benito	11	11	1703	7062 002	NO PAVIMENTADA	29926
RD-PET-02	SAN JOSE - EL REMATE (BIFURCACION RD-PET-03)	PETÉN	San Luis	San Jose	24.57	25	1799	6811 002	NO PAVIMENTADA	366735
RD-PET-11-01	SAN BENITO - SANTA RITA, BIFURCACION RD-PET-15	PETÉN	San Benito	San Francisco	17.64	18	1799	6811 002	NO PAVIMENTADA	366735
RD-PET-14	SAN ANDRES - CARMELITA	PETÉN	San Andres	San Andres	62.6	63	1704	6895 002	NO PAVIMENTADA	30897
RD-PET-03-02	TICAL - UXAQTUN	PETÉN	Flores	Flores	23.24	24	1701	6709 002	NO PAVIMENTADA	14602
RD-PET-05	BIFURCACION CA-13, LA POLVORA - LA BLANCA	PETÉN	Santa Ana	Melchor de Mencos	20.24	21	1707	6395 002	NO PAVIMENTADA	1602
RD-PET-06-01	BIFURCACION CA-13, SABANETA - CALZADA MOPÁN	PETÉN	Santa Ana	Dolores	23.5	24	1799	6811 002	NO PAVIMENTADA	366735
RD-PET-06-02	CALZADA MOPÁN - LA HORQUERA, BIFURCACION CA-13	PETÉN	Melchor de Mencos	Dolores	45.4	46	1799	6811 002	NO PAVIMENTADA	48745
RD-PET-07-02A	SANTA AMELIA - RIO SAN JUAN (LA REINITA)	PETÉN	San Luis	San Luis	36.13	37	1799	6475 002	NO PAVIMENTADA	8745
RD-PET-07-02B	RIO SAN JUAN (LA REINITA) - LA ORIENTAL	PETÉN	San Luis	San Luis	29.48	30	1799	6475 002	NO PAVIMENTADA	8917
RD-PET-07-03	LA ORIENTAL - SAN FRANCISCO	PETÉN	San Francisco	San Francisco	50	50	1799	6475 002	NO PAVIMENTADA	48745
RD-PET-08	CHACTE - SANTA CRUZ	PETÉN	San Luis	San Luis	15	15	1799	6475 002	NO PAVIMENTADA	48745
RD-PET-09	SANTA CRUZ - NAETUNICH	PETÉN	San Luis	San Luis	12	12	1799	6475 002	NO PAVIMENTADA	48745
RD-PET-23	CA-13 BARRIO SANTA FE - FRANCISCO SAGASTUME - CHAMPAS QUEMADAS - PEÑÁ BLANCA - EL BARRIAL - EL CERRAZAL	PETÉN	Poptún	Poptún	36.5	37	1799	6956 002	NO PAVIMENTADA	35663
RD-PET-24	BIFURCACION RD-PET-23 - SABANETAS - TANJOC - MAMEYAL - LA COMPUERTA - EL LIMON	PETÉN	San Luis	Poptún	28.3	29	1799	6811 002	NO PAVIMENTADA	366735
RD-PET-21	FRAY BARTOLOME DE LAS CASAS - EL NARANJAL - SAN JOAQUIN - SAN MARTIN - SANTA MARIA SECHIACTI	PETÉN	San Luis	San Luis	55.93	56	1799	6475 002	NO PAVIMENTADA	48745
RD-PET-22	SAN MARTIN (BIFURCACION RD-PET-21) - MACHAQUILAITO (BIFURCACION RD-PET-20)	PETÉN	San Luis	San Luis	27.8	28	1799	6475 002	NO PAVIMENTADA	48745
RD-AV-10-01	SECHACTI - BIFURCACION CHAMPAGUANO (FTN)	ALTA VERAPAZ	Frays Bartolome de las Frays Bartolome de las	Frays Bartolome de las Frays Bartolome de las	20.16	21	1615	6811 002	NO PAVIMENTADA	44538
RD-AV-10-02	POZA DEL OANTO - SECHACTI	ALTA VERAPAZ	Frays Bartolome de las Frays Bartolome de las	Frays Bartolome de las Frays Bartolome de las	5.34	6	1615	6811 002	NO PAVIMENTADA	44538
RD-AV-10-03	TUJUA - POZA DEL DANTO	PETÉN	Frays Bartolome de las Frays Bartolome de las	Frays Bartolome de las Frays Bartolome de las	8.33	9	1615	6811 002	NO PAVIMENTADA	44538
RD-PET-10-01	BIFURCACION CA-13-CRUCERO A CHIMCHILLA - INICIO DE ASFALTO HACIA LA CAOBITA	PETÉN	San Luis	San Luis	4.5	5	1709	6475 002	NO PAVIMENTADA	48745
RD-PET-10-03	SANTA SABEL - ACTELA - LA GLORIA - TUJUA	PETÉN	San Luis	San Luis	29.6	30	1709	6475 002	NO PAVIMENTADA	48745
RD-ZB-03-02	BIFURCACION CA-09-NORTE - LA PITA	IZABAL	Los Amates	Los Amates	7.51	8	1804	6294 002	NO PAVIMENTADA	85469
RD-ZB-03-02	BIFURCACION CA-09-NORTE - LOS ANDES	IZABAL	Morales	Los Amates	3	3	1899	6294 002	NO PAVIMENTADA	314306
RD-ZB-06	BIFURCACION CA-09-NORTE - VIRGINIA	IZABAL	Morales	Morales	3.05	4	1804	6294 002	NO PAVIMENTADA	85469
RD-ZB-07	BIFURCACION CA-09-NORTE - DARTMOUTH	IZABAL	Morales	Morales	1.6	2	1804	6294 002	NO PAVIMENTADA	85469
RD-ZB-08	BIFURCACION CA-09-NORTE - NAVAJADA	IZABAL	Morales	Morales	2.3	3	1804	6294 002	NO PAVIMENTADA	85469
RD-ZB-10	BIFURCACION CA-09-NORTE - PUCIATZ	IZABAL	Morales	Morales	1.85	2	1804	6294 002	NO PAVIMENTADA	85469
RD-ZB-11-02	CMARRON - LAS JARRAS	IZABAL	Morales	Morales	16	16	1804	6294 002	NO PAVIMENTADA	85469
RD-ZB-13	CA-9 NORTE - FINCA LA PIÑA	IZABAL	Morales	Morales	5	5	1804	6294 002	NO PAVIMENTADA	85469
RD-ZB-14	BIFURCACION CA-9 NORTE - CHAMPONIA - EL POMO	IZABAL	Morales	Morales	7	7	1804	6294 002	NO PAVIMENTADA	85469
RD-ZB-17	BIFURCACION CA-09-NORTE - PITEROS I Y II	IZABAL	Puerto Barrios	Puerto Barrios	18	18	1801	10424 002	NO PAVIMENTADA	81078
RD-ZB-18-01	BIFURCACION CA-09-NORTE-A - BALNEARIO LAS ESCOBAS	IZABAL	Puerto Barrios	Puerto Barrios	7	7	1801	10424 002	NO PAVIMENTADA	81078
RD-ZB-18-02	BIFURCACION RD-ZB-18 - PUNTA DE PALMA	IZABAL	Puerto Barrios	Puerto Barrios	14.04	15	1801	10424 002	NO PAVIMENTADA	81078
RD-ZB-19	BIFURCACION CA-09-NORTE - YORK	IZABAL	Morales	Morales	2.97	3	1804	6294 002	NO PAVIMENTADA	85469
RD-ZB-20	RD-ZB-17 - FINCA YANETH	IZABAL	Puerto Barrios	Puerto Barrios	6	6	1801	10424 002	NO PAVIMENTADA	81078
RD-ZB-21	BIFURCACION CA-09 NORTE - VERACRUZ	IZABAL	Puerto Barrios	Puerto Barrios	2.21	3	1801	10424 002	NO PAVIMENTADA	81078
RD-ZB-22-01	BIFURCACION CA-13 - NUEVO SAN CARLOS - LOS ANGELES	IZABAL	Livingston	Livingston	8.82	9	1802	6294 002	NO PAVIMENTADA	48588
RD-ZB-22-02	BIFURCACION CA-13 - BUENOS AIRES - AMATILLO - BOCA ANCHIA	IZABAL	Livingston	Livingston	10.9	11	1899	6294 002	NO PAVIMENTADA	314306
RD-ZB-23	BIFURCACION CA-13 - EL MILLAGRO - BIFURCACION RD-ZB-22	IZABAL	Morales	Livingston	5.9	6	1802	6294 002	NO PAVIMENTADA	48588
RD-ZAC-01-02	LA REFORMA, BIFURCACION RD-ZAC-04 - ANTONBRAN, BIFURCACION RD-ZAC-04	ZACAPA	Huite	Huite	3.23	4	1910	17460 002	NO PAVIMENTADA	8835
RD-ZAC-03-03	MANZANOTES (ZACAPA) - BIFURCACION RD-ZAC-13	ZACAPA	Zacapa	Gualan	24	24	1999	6464 002	NO PAVIMENTADA	200167
RD-ZAC-03-06	IGUANAS - LAS LAJAS	ZACAPA	Gualan	Gualan	10.98	11	1904	7171 002	NO PAVIMENTADA	39871
RD-ZAC-10	BIFURCACION RN-20 - EL GUAYABAL - RN-20 (FINCA EL OJAS)	ZACAPA	Estanzuela	Estanzuela	7	7	1902	7234 002	NO PAVIMENTADA	10210
RD-ZAC-12	BIFURCACION RD ZAC-11 - VEGA DE COBAN - BIFURCACION RD ZAC-02	ZACAPA	Estanzuela	Estanzuela	3	3	1902	7234 002	NO PAVIMENTADA	10210
RD-ZAC-13-02	CACAO - LAMPOCOY	ZACAPA	Zacapa	Zacapa	6.87	7	1901	6594 002	NO PAVIMENTADA	59089
RD-ZAC-14-01	BIFURCACION RD-ZAC-03 - OMACA - EL GUAPINDOL	ZACAPA	Gualan	Gualan	8.35	9	1904	7171 002	NO PAVIMENTADA	39871
RD-ZAC-15	BIFURCACION RN-20 - ESTANZUELA	ZACAPA	Estanzuela	Estanzuela	4	4	1902	7234 002	NO PAVIMENTADA	10210
RD-ZAC-17	ZACAPA - RIO ARRIBA	ZACAPA	Zacapa	Zacapa	8	8	1901	6594 002	NO PAVIMENTADA	59089
RD-ZAC-36	RN-20 RM143+250 - ALDEA SAN NICOLAS	ZACAPA	Zacapa	Zacapa	5.2	6	1999	6464 002	NO PAVIMENTADA	200167
RN-20-03	BIFURCACION RD-ZAC-01, HUIITE - BIFURCACION RD-ZAC-02, VEGA DEL COBAN	ZACAPA	Estanzuela	Teculután	2.25	3	1999	6464 002	NO PAVIMENTADA	200167





# MATRIZ DE PROGRAMACION DE BENEFICIARIOS EN TRAMOS Y PROYECTOS 2022

RUTA	DESCRIPCION	DEPARTAMENTO	MUNICIPIO INICIO	MUNICIPIO FINAL	LONGITUD	META FISICA	UBG	CENTRO DE COSTO	TIPO	ACTIVIDAD	BENEFICIARIOS
RD-CH-02-01	BIFURCACION CA-11 (VEGUITAS) - OLOPA	CHIQUIMULA	San Juan Ermita	Olopa	22.4	33	2059	6474 002	NO PAVIMENTADA	NO PAVIMENTADA	302485
RD-CH-02-02	OLOPA - BIFURCACION CARBONERAS	CHIQUIMULA	Olopa	Olopa	17.7	18	2006	6758 002	NO PAVIMENTADA	NO PAVIMENTADA	17817
RD-CH-02-03	BIFURCACION RD-CH-16, CARBONERAS - SAN JOSE LAS LAGRIMAS	CHIQUIMULA	Esquipulas	Esquipulas	8.9	9	2007	6759 002	NO PAVIMENTADA	NO PAVIMENTADA	41746
RD-CH-03	BIFURCACION RD-CH-04, AMATILLO - BIFURCACION CA-12	CHIQUIMULA	Concepcion Las Minas	Ipala	19.15	20	2059	6826 002	NO PAVIMENTADA	NO PAVIMENTADA	302485
RD-CH-04-01	IPALA - BIFURCACION AGUA TIBIA	CHIQUIMULA	Ipala	Ipala	6.1	7	2011	6826 002	NO PAVIMENTADA	NO PAVIMENTADA	19284
RD-CH-04-02	BIFURCACION AGUA TIBIA - AMATILLO	CHIQUIMULA	Ipala	Ipala	6.65	7	2011	6826 002	NO PAVIMENTADA	NO PAVIMENTADA	19284
RD-CH-04-03	AMATILLO - AGUA BLANCA	CHIQUIMULA	Ipala	Agua Blanca	7.48	8	2059	6474 002	NO PAVIMENTADA	NO PAVIMENTADA	302485
RD-CH-05-03	EL PALMAR - EL BARRAL, CHIQUIMULA	CHIQUIMULA	ChiQUimula	ChiQUimula	-9.17	10	2001	6329 002	NO PAVIMENTADA	NO PAVIMENTADA	79815
RD-CH-07	BIFURCACION CA-12 - LOS CUBILETES	CHIQUIMULA	Concepcion Las Minas	Quezaltenango	5	5	2059	6474 002	NO PAVIMENTADA	NO PAVIMENTADA	302485
RD-CH-10	SABANA GRANDE (RD CH-06) - VEGA DEL COBROZO	CHIQUIMULA	ChiQUimula	ChiQUimula	2	2	2001	6329 002	NO PAVIMENTADA	NO PAVIMENTADA	79815
RD-CH-12	BIFURCACION RD-CH-04 - AGUA TIBIA	CHIQUIMULA	Ipala	Ipala	1.8	2	2011	6826 002	NO PAVIMENTADA	NO PAVIMENTADA	19284
RD-CH-15	ORATORIO (RD CH-5) - LAS TABLAS	CHIQUIMULA	ChiQUimula	ChiQUimula	4	4	2001	6329 002	NO PAVIMENTADA	NO PAVIMENTADA	79815
RD-CH-16	BIFURCACION RD-CH-02 - CARBONERAS	CHIQUIMULA	Esquipulas	Esquipulas	3.6	4	2007	6759 002	NO PAVIMENTADA	NO PAVIMENTADA	41746
RD-JAL-01-01	SAN LUIS JILOTEPEQUE - SAN MANUEL CHAPARRON	JALAPA	San Luis Jilotepeque	San Manuel Chaparron	15.67	16	2159	6848 002	NO PAVIMENTADA	NO PAVIMENTADA	242926
RD-JAL-05	SAN LUIS JILOTEPEQUE - EL MONJON (LIMITE DEPARTAMENTAL JALAPA/ZACAPA)	JALAPA	San Luis Jilotepeque	San Luis Jilotepeque	16.6	17	2103	17461 002	NO PAVIMENTADA	NO PAVIMENTADA	20696
RD-JAL-08-02	LA PAZ - SANUYO	JALAPA	Jalapa	Jalapa	3.09	4	2101	6619 002	NO PAVIMENTADA	NO PAVIMENTADA	105796
RD-ZAC-06-02	SAN DIEGO - EL MONJON (LIMITE DEPARTAMENTAL JALAPA/ZACAPA)	ZACAPA	San Diego	San Diego	9.14	10	1908	17459 002	NO PAVIMENTADA	NO PAVIMENTADA	5825
RN-18-08	LA TOMA - EL ARENAL	JALAPA	Jalapa	Jalapa	14.21	15	2101	6619 002	NO PAVIMENTADA	NO PAVIMENTADA	105796
RN-18-13	SAN PEDRO PINULA - SAN LUIS JILOTEPEQUE	JALAPA	Jalapa	San Pedro Pinula	20.1	21	2159	6848 002	NO PAVIMENTADA	NO PAVIMENTADA	242926
RN-18-09	EL ARENAL - JALAPA	JALAPA	Jalapa	Jalapa	4.91	5	2101	6619 002	NO PAVIMENTADA	NO PAVIMENTADA	242926
RD-PRO-04-01	BIFURCACION CA-14 - IXMAL	EL PROGRESO	San Agustín Acasaguastán	San Agustín Acasaguastán	2.04	3	203	6177 002	NO PAVIMENTADA	NO PAVIMENTADA	34343
RD-PRO-06	BIFURCACION CA-14 - MORAZAN	EL PROGRESO	Morazan	Morazan	4.4	5	202	6177 002	NO PAVIMENTADA	NO PAVIMENTADA	10874
RD-PRO-07	MARAJUMA - PASAJIA - BIFURCACION CA-14	EL PROGRESO	Morazan	Morazan	6.3	7	202	6177 002	NO PAVIMENTADA	NO PAVIMENTADA	10874
RD-PRO-12	SAN ANTONIO LA PAZ - SANMATE	EL PROGRESO	San Mateo	San Mateo	19.7	20	299	6177 002	NO PAVIMENTADA	NO PAVIMENTADA	139490
RD-PRO-15	BIFURCACION RD-PRO-01 (ZAPOTE) - LAS OVEJAS - BIFURCACION RD-PRO-01	EL PROGRESO	El Jicaro	El Jicaro	6.15	7	205	17448 002	NO PAVIMENTADA	NO PAVIMENTADA	10685
RD-PRO-26-01	SANSABE - COMUNIDAD BUENA VISTA	EL PROGRESO	Sansabé	Sansabé	2.16	3	207	17448 002	NO PAVIMENTADA	NO PAVIMENTADA	33025
RD-PRO-26-02	SAN ANTONIO LA PAZ - LAS MORITAS	EL PROGRESO	San Antonio La Paz	San Antonio La Paz	11.8	12	208	6177 002	NO PAVIMENTADA	NO PAVIMENTADA	15151
RD-JAL-06-02	RN-19 - LLANO GRANDE	JALAPA	Monjas	Monjas	5	5	2106	7006 002	NO PAVIMENTADA	NO PAVIMENTADA	21069
RD-JUL-02-02	LAS ANONAS - AYARZA	JUTIAPA	Jutiapa	Jutiapa	9.15	10	2201	7141 002	NO PAVIMENTADA	NO PAVIMENTADA	109910
RD-JUL-02-A	LAS ANONAS - VALENCIA - EL PINAL	JUTIAPA	Jutiapa	Jutiapa	10.6	11	2201	7141 002	NO PAVIMENTADA	NO PAVIMENTADA	109910
RD-JUL-07-03	MI VENEZIA - EL OVEJERO BIFURCACION RN-19	JUTIAPA	El Progreso	El Progreso	8	8	2202	6995 002	NO PAVIMENTADA	NO PAVIMENTADA	18194
RD-JUL-08	BIFURCACION RN-19 - SABANETAS - BIFURCACION RD-JUL-4 (HORCONES)	JUTIAPA	Santa Catarina Mita	Santa Catarina Mita	10	10	2203	17462 002	NO PAVIMENTADA	NO PAVIMENTADA	23489
RD-JUL-20	BIFURCACION CA-1 ORIENTE - EL TAMARINDO	JUTIAPA	Asuncion Mita	Asuncion Mita	4.4	5	2205	6403 002	NO PAVIMENTADA	NO PAVIMENTADA	40391
RD-JUL-21-02	CERRO DE PINOS - TRAPICHE VARGAS	JUTIAPA	Agua Blanca	Asuncion Mita	15.8	16	2299	6828 002	NO PAVIMENTADA	NO PAVIMENTADA	389085
RD-JUL-44	BIFURCACION CA-01 ORIENTE, ASUNCION MITA - EL TULE - ANGUIATU FRONTERA	JUTIAPA	Asuncion Mita	Asuncion Mita	15.7	16	2205	6403 002	NO PAVIMENTADA	NO PAVIMENTADA	40391
RD-JUL-48	CA-01 ORIENTE - SAN ANTONIO - CA-01 ORIENTE	JUTIAPA	Jutiapa	Jutiapa	1	1	2201	7141 002	NO PAVIMENTADA	NO PAVIMENTADA	109910
RD-JUL-49	BIFURCACION RD-JUL-23 (JUTIAPA) - POTRERO GRANDE	JUTIAPA	Jutiapa	Jutiapa	10.95	11	2201	7141 002	NO PAVIMENTADA	NO PAVIMENTADA	109910
RN-23-01A	LAS TRANCAS - JUTIAPA	JUTIAPA	Jutiapa	Jutiapa	3.5	4	2201	7141 002	NO PAVIMENTADA	NO PAVIMENTADA	109910
RD-JUL-52	CA-01 ORIENTE - KM 102 - ALDEA BORDO ALTO	JUTIAPA	Quezada	Quezada	4.6	5	2259	6828 002	NO PAVIMENTADA	NO PAVIMENTADA	389085
RD-JUL-32	MOYUTA - BIFURCACION RD-SRO-17, DON MELCHOR	JUTIAPA	Moyuta	Moyuta	6.65	7	2214	7270 002	NO PAVIMENTADA	NO PAVIMENTADA	35051
RD-JUL-40	BIFURCACION CA-08 (EL COCO) - EL TEMPISQUE - LAS PILAS	JUTIAPA	Comapa	Comapa	9	9	2211	7215 002	NO PAVIMENTADA	NO PAVIMENTADA	23715
RD-JUL-42-03	KM. 1700-700 - LAS CUARENTUNA - EL PASASEO - KM. 1800-700	JUTIAPA	Moyuta	Moyuta	10	10	2214	7270 002	NO PAVIMENTADA	NO PAVIMENTADA	35051
RD-JUL-43-02	BIFURCACION RD-JUL-42 - EL SALAMAR - EL MARIANO	JUTIAPA	Moyuta	Moyuta	4.85	5	2214	7270 002	NO PAVIMENTADA	NO PAVIMENTADA	35051
RD-JUL-43-03	EL MARIANO - BARRA EL LIMON	JUTIAPA	Moyuta	Moyuta	16.5	17	2214	7270 002	NO PAVIMENTADA	NO PAVIMENTADA	35051
RD-SRO-17-01	BIFURCACION CA-08 - BIFURCACION RD-JUL-32, DON MELCHOR	SANTA ROSA	Oratorio	Oratorio	25.2	26	606	17452 002	NO PAVIMENTADA	NO PAVIMENTADA	19550
RD-SRO-17-02	BIFURCACION RD-JUL-32, DON MELCHOR - PASACO	SANTA ROSA	Moyuta	Pasaco	14.15	15	2259	6828 002	NO PAVIMENTADA	NO PAVIMENTADA	389085
RD-SRO-19-03B	LOS CERRITOS - ALDEA LAS POZAS	SANTA ROSA	ChiQUimula	ChiQUimula	9.25	10	608	6427 002	NO PAVIMENTADA	NO PAVIMENTADA	43623
RD-SRO-19-04	LAS POZAS - LA RUBIA - SANTA MARTA	SANTA ROSA	ChiQUimula	ChiQUimula	4.2	5	608	6427 002	NO PAVIMENTADA	NO PAVIMENTADA	43623
RD-SRO-26-02	BIFURCACION RD-SRO-19 - EL AGUACATE	SANTA ROSA	ChiQUimula	ChiQUimula	7.76	8	608	6427 002	NO PAVIMENTADA	NO PAVIMENTADA	43623
RD-SRO-26-01	CA-01 ORIENTE KM. 53+000 - LAGUNA EL PINO	SANTA ROSA	Barberena	Barberena	1.68	2	699	6388 002	NO PAVIMENTADA	NO PAVIMENTADA	38912
RD-SRO-27-02	FIN DE ASEALTO - ALDEA CIENAGULLA	SANTA ROSA	Santa Rosa de Lima	Santa Rosa de Lima	2.68	3	603	6367 002	NO PAVIMENTADA	NO PAVIMENTADA	14823
RD-SRO-28-02	ALDEA SAN JOSE EL RINCONCITO - SABANETAS - LIMITE DEPARTAMENTAL GUATEMALA/SANTA ROSA	SANTA ROSA	Santa Rosa de Lima	Santa Rosa de Lima	11.1	12	603	6367 002	NO PAVIMENTADA	NO PAVIMENTADA	14823
RD-SRO-36	BARBERENA - CABECERA MUNICIPAL DE CUILAPA - LOS ESCLAVOS	SANTA ROSA	Cuilapa	Barberena	11	11	699	6787 002	NO PAVIMENTADA	NO PAVIMENTADA	301370
RN-02-03	ALDEA LOS VERDES (LIMITE ZONA 1-2) - BIFURCACION CA-01 ORIENTE	SANTA ROSA	Barberena	Barberena	15.3	16	699	6388 002	NO PAVIMENTADA	NO PAVIMENTADA	38912
RD-SRO-04-02	PUEBLO NUEVO VIRAS - KM. 61+000 (RIO SAN NICOLAS)	SANTA ROSA	Pueblo Nuevo Viras	Pueblo Nuevo Viras	5.1	6	699	6787 002	NO PAVIMENTADA	NO PAVIMENTADA	20165
RD-SRO-04-03	KM. 61+000 (RIO SAN NICOLAS) - BIFURCACION IXPACO - BIFURCACION RN-16	SANTA ROSA	Pueblo Nuevo Viras	Pueblo Nuevo Viras	8.43	9	699	6787 002	NO PAVIMENTADA	NO PAVIMENTADA	20165



# MATRIZ DE PROGRAMACION DE BENEFICIARIOS EN TRAMOS Y PROYECTOS 2022

RUETA	DESCRIPCION	DEPARTAMENTO 02	MUNICIPIO INICIO	MUNICIPIO FINAL	LONGITUD	META FISICA	UJG	CENTRO DE COSTO	TIPO	ACTIVIDAD	BENEFICIARIOS
RD-SRO-06	BIFURCACION CA-02-ORIENTE - EL PAPATIRRO	SANTA ROSA	Chiquimullilla	Chiquimullilla	19.5	-20	699	6427 002	NO PAVIMENTADA	NO PAVIMENTADA	43623
RD-SRO-06-A	BIFURCACION RD-SRO-06 (JUDO DE AGUA) - EL SALADO	SANTA ROSA	Chiquimullilla	Chiquimullilla	5.64	6	699	6427 002	NO PAVIMENTADA	NO PAVIMENTADA	43623
RD-SRO-10-02	FINCA PIEDRA GRANDE - CINCO PALOS	SANTA ROSA	Guazacapan	Guazacapan	12.54	13	699	7156 002	NO PAVIMENTADA	NO PAVIMENTADA	13979
RD-SRO-10-03	CINCO PALOS - CURVINA	SANTA ROSA	Guazacapan	Guazacapan	3.08	4	699	7156 002	NO PAVIMENTADA	NO PAVIMENTADA	13979
RD-SRO-19-01	CHIQUMULLILLA - BIFURCACION CA-02-ORIENTE	SANTA ROSA	Chiquimullilla	Chiquimullilla	4.29	5	699	6427 002	NO PAVIMENTADA	NO PAVIMENTADA	43623
RD-SRO-23	BIFURCACION RD-SRO-04 - IMPACO	SANTA ROSA	Pueblo Nuevo Viñas	Pueblo Nuevo Viñas	0.97	1	699	6787 002	NO PAVIMENTADA	NO PAVIMENTADA	20165
RD-SRO-33	BIFURCACION RM-16 (KM. 101+000), EL BOQUERON - SAN MIGUEL AROCHE	SANTA ROSA	Chiquimullilla	Chiquimullilla	10.6	11	699	6427 002	NO PAVIMENTADA	NO PAVIMENTADA	43623
RD-SRO-38	KM 57.19 LIBRAMIENTO DE BARBERENA - BUENA VISTA	SANTA ROSA	Barberena	Barberena	3.5	4	602	6388 002	NO PAVIMENTADA	NO PAVIMENTADA	43623
RD-ESC-03-02	EL CEDRO - LAGUNA CALDERAS (LIMITE DEPARTAMENTAL ESCUINTLA - GUATEMALA)	ESCUINTLA	San Vicente Pacaya	San Vicente Pacaya	4.78	5	512	17451 002	NO PAVIMENTADA	NO PAVIMENTADA	12678
RD-ESC-09-02	GUANAGAZAPA - EL OBRABUELO	ESCUINTLA	Guangazapa	Guangazapa	15.1	16	508	6321 002	NO PAVIMENTADA	NO PAVIMENTADA	12726
RD-ESC-10-02	FINCA EL SAITO - POCITOS (LIMITE DEPARTAMENTAL ESCUINTLA - GUATEMALA)	ESCUINTLA	Escuintla	San Vicente Pacaya	25.9	26	599	7089 002	NO PAVIMENTADA	NO PAVIMENTADA	538746
RD-ESC-24	RD ESC-03 - LOS JAZMINES	ESCUINTLA	San Vicente Pacaya	San Vicente Pacaya	7	7	512	17451 002	NO PAVIMENTADA	NO PAVIMENTADA	12678
RD-GUA-03	LAGUNA CALDERAS (LIMITE DEPTAL ESCUINTLA / GUATEMALA) - RD GUA-1	GUATEMALA	Amatitlan	Villa Canales	13	13	199	5955 002	NO PAVIMENTADA	NO PAVIMENTADA	2541581
RD-ESC-24A	RD ESC-24 - LOS RIOS	ESCUINTLA	San Vicente Pacaya	San Vicente Pacaya	2	2	512	17451 002	NO PAVIMENTADA	NO PAVIMENTADA	43623



# MATRIZ DE PROGRAMACION DE BENEFICIARIOS EN TRAMOS Y PROYECTOS 2022

RUTA	DESCRIPCION	DEPARTAMENTO/202	MUNICIPIO INICIO	MUNICIPIO FINAL	LONGITUD	META FISICA	UBIG	CENTRO DE COSTO	TIPO	ACTIVIDAD	BENEFICIARIOS
RD-ESC-06-01	BIFURCACION RN-14 (EL RODÓN) - CUMBRE SHUSHU	ESCUINTLA	Escuintla	Escuintla	11	11	599	4987 002		NO PAVIMENTADA	119987
RD-ESC-06-02	CUMBRE SHUSHU - SIQUINALA	ESCUINTLA	Siquinalá	Siquinalá	13.21	14	599	6864 002		NO PAVIMENTADA	14793
RD-ESC-12	BIFURCACION CA-02-OCCIDENTE - FINCA SANTA SOFIA (LIMITE DEPTAL: CHIMALTENANGO/ESCUINTLA) - MORELIA	ESCUINTLA	Siquinalá	Siquinalá	17	17	599	6364 002		NO PAVIMENTADA	14793
RD-ESC-26	BIFURCACION CA-2 OCCIDENTE - FINCA MIRANDILLA - BIFURCACION RN-14	ESCUINTLA	Escuintla	Escuintla	11	11	599	4987 002		NO PAVIMENTADA	119987
RD-ESC-05-03	LAS PLAYAS - CERRO COLORADO	ESCUINTLA	La Gomera	La Gomera	5	5	507	6628 002		NO PAVIMENTADA	47971
RD-ESC-07	CHIPLAPA - LAS CRUCES	ESCUINTLA	La Gomera	La Gomera	10.35	11	507	6628 002		NO PAVIMENTADA	47971
RD-ESC-13	BIFURCACION CA-02 OCCIDENTE - XAVA - RD ESC-5 (Puente Don Genaro)	ESCUINTLA	Santa Lucía Cotzumal	Santa Lucía Cotzumal	21.6	22	502	4990 002		NO PAVIMENTADA	85974
RD-ESC-25-01	BIFURCACION RD-ESC-02 - PARCELAMIENTO LOS ANGELES	ESCUINTLA	La Democracia	San Jose	25.42	26	599	7089 002		NO PAVIMENTADA	538746
RD-ESC-27-A	BIFURCACION RD-ESC-25 - EL PILAR	ESCUINTLA	La Democracia	La Democracia	3.31	4	503	7039 002		NO PAVIMENTADA	18363
RD-ESC-28	BIFURCACION CA-2 OCCIDENTE - EL CAJON - AGÜERO - EL BALSAMO	ESCUINTLA	Santa Lucía Cotzumal	Santa Lucía Cotzumal	28	28	502	4990 002		NO PAVIMENTADA	85974
RD-ESC-29-01	CERRO COLORADO - EL SILENCIO	ESCUINTLA	La Gomera	La Gomera	6.26	7	507	6628 002		NO PAVIMENTADA	47971
RD-ESC-29-02	EL SILENCIO - LAS CRUCES	ESCUINTLA	La Gomera	La Gomera	2.39	3	507	6628 002		NO PAVIMENTADA	47971
RN-10-06	LA CEIBA - BIFURCACION CA-02-OCCIDENTE (POPOVA)	ESCUINTLA	Santa Lucía Cotzumal	Santa Lucía Cotzumal	2.67	3	502	4990 002		NO PAVIMENTADA	85974
RD-ESC-44	FIN ASFALTO - EL PAREDON BUENA VISTA - EL NARANJO - MORENA	ESCUINTLA	San Jose	Siquiate	12.3	13	999	7089 002		NO PAVIMENTADA	538746
RD-SCH-09-01	SAN FRANCISCO ZAPOTITLAN - SAMAYAC	SUCHITEPEQUEZ	Mazatenango	San Francisco Zapotitlan	3.2	4	1099	6708 002		NO PAVIMENTADA	403945
RD-SCH-04	BIFURCACION CA-2 OCCIDENTE - FINCA LA PATRIA (BIFURCACION RD-SCH-19)	SUCHITEPEQUEZ	Rio Bravo	Santa Barbara	11.2	12	1099	6708 002		NO PAVIMENTADA	403945
RD-SCH-05-02	SANTO DOMINGO SUCHITEPEQUEZ - FINCA LA UNION	SUCHITEPEQUEZ	San Jose El Idolo	Santo Domingo Suchi	10.08	11	1099	6708 002		NO PAVIMENTADA	403945
RD-SCH-05-04	PARCELAMIENTO LAS CRUCES (BIFURCACION RD-SCH-24) - ALDEA BOLIVIA	SUCHITEPEQUEZ	Santo Domingo Suchi	San Jose El Idolo	19.16	20	1099	6708 002		NO PAVIMENTADA	403945
RD-SCH-05-05	BOLIVIA - BIFURCACION RD-ESC-27	SUCHITEPEQUEZ	Tiquisate	Tiquisate	1.72	2	505	6708 002		NO PAVIMENTADA	44983
RD-SCH-11	RD BRAVO - CA-02-OCCIDENTE - FINCA SAN RAFAEL PANAN - RD-SCH-19	SUCHITEPEQUEZ	Santa Barbara	Santa Barbara	11.15	12	1015	7163 002		NO PAVIMENTADA	18365
RD-SCH-16	SAN BERNARDINO - LAS ANIMAS - SAN JOSE EL IDOLO	SUCHITEPEQUEZ	San Jose El Idolo	San Bernardino	13	13	1099	6708 002		NO PAVIMENTADA	403945
RD-SCH-19-02	PUENTE RIO TARRIO - ALDEA NUEVA ESPERANZA	SUCHITEPEQUEZ	Chicacao	Chicacao	3.75	4	1013	7292 002		NO PAVIMENTADA	42943
RD-SCH-19-03	FINCA LA PATRIA - BIFURCACION RD-SCH-11 - FINCA PALMIRA	SUCHITEPEQUEZ	Patulul	Santa Barbara	25.28	26	1099	6708 002		NO PAVIMENTADA	403945
RD-SCH-21	BIFURCACION RD-SCH-09 - GURIRIN	SUCHITEPEQUEZ	San Lorenzo	San Lorenzo	9.85	10	1007	6706 002		NO PAVIMENTADA	9877
RD-SCH-24-02	KM. 166+910 (DESDE LAS CRUCES) - FINCA LA CHAPINA	SUCHITEPEQUEZ	San Lorenzo	San Lorenzo	2.87	3	1007	6706 002		NO PAVIMENTADA	9877
RD-SCH-28-01	FINCA GRADIELA (BIFURCACION RD-SCH-14) - FINCA MONTECRISTO (BIFURCACION RD-SCH-12)	SUCHITEPEQUEZ	San Miguel Panan	San Miguel Panan	4.35	5	1011	7292 002		NO PAVIMENTADA	7163
RD-SCH-29	BIFURCACION RD-SCH-14 - CANTON CHICUTZAN - ALDEA SAN JUAN MOCA	SUCHITEPEQUEZ	Chicacao	San Miguel Panan	7.4	8	1099	6708 002		NO PAVIMENTADA	403945
RD-REU-03-02	BIFURCACION RD-SEH-14	RETALHULEU	Retalhuleu	Retalhuleu	29.61	30	1101	6707 002		NO PAVIMENTADA	70470
RD-CHM-05-02	KM. 30+600 DESDE RETALHULEU, FIN PAVIMENTO DE CONCRETO	CHIMALTENANGO	Acatenango	Acatenango	8.36	9	411	6220 002		NO PAVIMENTADA	18336
RD-CHM-10-01A	VICTORIAS EL SALTO	CHIMALTENANGO	Acatenango	Acatenango	19.56	20	411	6220 002		NO PAVIMENTADA	18336
RD-CHM-10-01B	ACATENANGO - LA SOLEDAD	CHIMALTENANGO	Acatenango	Acatenango	29.06	30	499	6386 002		NO PAVIMENTADA	446133
RD-CHM-12	KM. 95+600 - SAN MIGUEL POCHUTA	CHIMALTENANGO	Acatenango	San Miguel Pochuta	29.06	30	499	6386 002		NO PAVIMENTADA	446133
RN-10-05	YEPOCAPA - FINCA SANTA SOFIA (LIMITE DEPTAL: CHIMALTENANGO / ESCUINTLA)	CHIMALTENANGO	Yeopocapa	Yeopocapa	16	16	412	17450 002		NO PAVIMENTADA	23509
RD-SOL-10	YEPOCAPA - BIFURCACION RD-CHM-11 - SUMATAN - LA CEIBA	CHIMALTENANGO	Yeopocapa	Yeopocapa	20.73	21	412	17450 002		NO PAVIMENTADA	23509
RD-AV-26-02	KM. 173 RUTA CA-01-OCCIDENTE (ALASKA) - ALDEA XEYUP	SOLOLA	Mahulla	Santa Catarina Jreahl	38.5	39	799	6378 002		NO PAVIMENTADA	307661
RD-AV-35-01	PUENTE TZUNUNTZ FIN DE PAVIMENTO - CAQUIPEC - SAN VICENTE UPAN II	ALTA VERAPAZ	San Pedro Carcha	San Pedro Carcha	37.17	38	1699	10894 002		NO PAVIMENTADA	148344
RD-AV-35-02	SAN LUIS VISTA HERMOSA (BIFURCACION FTM) - SAJACUM - CACAHUILA	ALTA VERAPAZ	Coban	Coban	46	46	1601	6591 002		NO PAVIMENTADA	144461
RD-PET-19-02	CACAHUILA - CUBILHUITZ - BIFURCACION RD-AV-09	PETÉN	Coban	Coban	23	23	1601	6591 002		NO PAVIMENTADA	144461
RD-PET-07	AGRICULTORES UNIDOS - LA AMISTAD - EL QUETZALITO - EBENEZER - LA ORIENTAL (BIFURCACION RD-PET-07)	PETÉN	Dolores	San Francisco	32	32	1799	6811 002		NO PAVIMENTADA	366735
RD-PET-20	MACHAQUILA - BIFURCACION CA-13 - SANTA AMELIA	PETÉN	San Luis	Poptun	52.15	53	1799	6811 002		NO PAVIMENTADA	366735
RD-ZB-24-02	SANTA ISABEL - SEMAY - SUTUJA - LA BALS - SOCELA - MACHAQUILAITO - EL ZAPOTE - ARROYO SAN MARTIN	IZABAL	San Luis	San Luis	52.8	53	1799	6475 002		NO PAVIMENTADA	48745
RD-ZB-25	FIN DE PAVIMENTO - PLAYITAS - CHOCO - ABAPAHQUE VIEJO - PATA BENCA	IZABAL	Moreles	Moreles	14.9	15	1804	6294 002		NO PAVIMENTADA	85469
RD-ZB-26-02	BIFURCACION RD-ZB-24 - SWITCH QUEBRADA - PENTAS - RIO MOTAGUA	IZABAL	Moreles	Moreles	33.5	34	1804	6294 002		NO PAVIMENTADA	85469
RD-CH-13	EL CEDRO - CHIRQUI	CHIMALTENANGO	Moreles	Moreles	6	6	1804	6294 002		NO PAVIMENTADA	85469
RD-CH-14	BIFURCACION CA-11 - EL TESORO	CHIMALTENANGO	Camozan	Camozan	11.31	12	2005	6711 002		NO PAVIMENTADA	23765
RD-JAC-05-03	LA UNION - PUENTE IJUPILINGO	CHIMALTENANGO	La Union	La Union	21.63	22	1909	6957 002		NO PAVIMENTADA	23765
	LA UNION - TAHUATNI - BIFURCACION RD-CH-13	ZACAPA	La Union	La Union	11.86	12	1909	6957 002		NO PAVIMENTADA	23765



# MATRIZ DE PROGRAMACION DE BENEFICIARIOS EN TRAMOS Y PROYECTOS 2022

RUTA	DESCRIPCION	DEPARTAMENTO2	MUNICIPIO INICIO	MUNICIPIO FINAL	LONGTUD	META FISICA	UBG	CENTRO DE COSTO	TIPO	ACTIVIDAD	BENEFICIARIOS
RD-ZAC-16-02	EL TERRERO - BIFURCACION RD-ZAC-23 (TAJARAL)	ZACAPA	Zacapa	Zacapa	10.84	11	1901	6594 002		NO PAVIMENTADA	59089
RD-ZAC-16-03	BIFURCACION RD-ZAC-23 (TAJARAL) - LA UNION	ZACAPA	La Union	Zacapa	24.62	25	1909	6957 002		NO PAVIMENTADA	23705
RD-ZAC-23	BIFURCACION RD ZAC-16 - TAJARAL	ZACAPA	Zacapa	Zacapa	4	4	1901	6594 002		NO PAVIMENTADA	59089
RH-18-15	IPALA - BIFURCACION CA-10	CHIJUIMULA	Ipala	Quetzaltepeque	24.7	25	2089	6474 002		NO PAVIMENTADA	302485
RH-18-16	QUETZALTEPEQUE - ESQUIPULAS	CHIJUIMULA	Quetzaltepeque	Esquipulas	22.3	23	2089	6474 002		NO PAVIMENTADA	302485
RD-SRO-02	CASILLAS - BIFURCACION RD-SRO-03, AYARZA	SANTA ROSA	Casillas	Casillas	29.39	30	604	6428 002		NO PAVIMENTADA	20400
RD-SRO-15-02	RD-SRO-03, NUEVA SANTA ROSA - BARILLAS - CA-01-ORIENTE, LA SONRISA	SANTA ROSA	Nueva Santa Rosa	Cuilapa	20	20	659	6787 002		NO PAVIMENTADA	301370
RD-ESC-18-01	CA-02-ORIENTE - EL GUISSCOYOL	ESCUINTLA	Guamagazapa	Guamagazapa	21.32	22	599	6321 002		NO PAVIMENTADA	12726
RD-ESC-18-02	EL GUISSCOYOL - IZTAPA	ESCUINTLA	Iztapa	Iztapa	10.05	11	599	6535 002		NO PAVIMENTADA	10993
RD-ESC-19	CA-2 ORIENTE - EL PAPAYO	ESCUINTLA	Guamagazapa	Guamagazapa	6	6	508	6321 002		NO PAVIMENTADA	12726
RD-ESC-42	BIFURCACION CA-2 ORIENTE - FINCA BUENOS AIRES	ESCUINTLA	Taxico	Taxico	5	5	609	7155 002		NO PAVIMENTADA	22620
RD-SRO-37-02	EL OBBAJE - CLOBANAL	SANTA ROSA	Pueblo Nuevo Viles	Guamagazapa	27.57	28	659	6787 002		NO PAVIMENTADA	301370
RD-ESC-16	RD-ESC-21 - OBERIO - PUERTO SAN JOSE	ESCUINTLA	Masagua	San Jose	1	26	599	7089 002		NO PAVIMENTADA	538746
RD-ESC-17	BIFURCACION CA-09-SUR - OBERIO - BIFURCACION CA-09-SUR-A	ESCUINTLA	Masagua	Masagua	11.19	12	505	6577 002		NO PAVIMENTADA	32245
RD-ESC-21	BIFURCACION CA-09-SUR (CUVUTA) - SAN MIGUEL LAS FLORES - EL COCO	ESCUINTLA	Guamagazapa	San Jose	34	34	599	7089 002		NO PAVIMENTADA	538746
RD-ESC-32	BIFURCACION CA-02-ORIENTE	ESCUINTLA	San Jose	San Jose	4	4	509	6802 002		NO PAVIMENTADA	41804
RD-ESC-35	BIFURCACION CA-09 SUR - SANTA IZABEL - BIFURCACION RD-ESC-16	ESCUINTLA	Masagua	Masagua	12	12	505	6577 002		NO PAVIMENTADA	32245
RD-SCH-09-03	MASAGUA - FINCA GENOVA - EL NARANJO	ESCUINTLA	San Lorenzo	San Lorenzo	21.02	22	1099	6706 002		NO PAVIMENTADA	9877
RD-SCH-09-04	SAN LORENZO - FINCA LA CHIAPINA	SUCHITEPEQUEZ	San Lorenzo	San Lorenzo	3.16	4	1099	6706 002		NO PAVIMENTADA	32202
RD-SCH-09-04	FINCA LA CHIAPINA - KM. 174-940	SUCHITEPEQUEZ	Santo Domingo Suchi	Santo Domingo Suchi	19.51	20	1099	6706 002		NO PAVIMENTADA	9877
RD-SCH-09-05	KM. 174+000 - BIFURCACION RD-SCH-21	SUCHITEPEQUEZ	San Lorenzo	San Lorenzo	10.2	11	1099	6706 002		NO PAVIMENTADA	9877
RD-SCH-09-06	BIFURCACION RD-SCH-21 - TAHUERCO	SUCHITEPEQUEZ	San Lorenzo	San Lorenzo	10.2	11	1099	6706 002		NO PAVIMENTADA	9877
	RESERVA DEUDA 2018-2017	MULTIDEPARTAMENTAL	Multimunicipal	Multimunicipal	1	1	3000	6684 002		NO PAVIMENTADA	17568636



## MEDIDAS DE TRANSPARENCIA Y CALIDAD DEL GASTO IMPLEMENTADAS

- Oficio Circular UDAF No. 10-2022 (CIV)  
Disposiciones generales a observar en la Ejecución Presupuestaria durante el ejercicio fiscal 2022.
- Oficio Circular Número 01-2022/MINFIN  
Disposiciones presidenciables para la eficiencia, control y priorización del gasto público para el ejercicio fiscal 2022.
- Oficio Circular No. DTP-002-2022  
Estructura programática para la ejecución de los recursos que se orientan a atender las acciones que se realicen por la atención de la pandemia, daños provocados por desastres naturales y otros contemplados dentro del programa 94 Atención por desastres naturales y calamidades públicas.
- Oficio Circular No. DTP-004-2022  
Lineamientos para la ejecución de los recursos que se orientan a atender las acciones que se realicen al amparo de la normativa vigente relacionada con el Estado de Calamidad Pública, como consecuencia de los Efectos de la época lluviosa, temporada ciclónica, y sistemas de baja presión que han afectado al país.
- Oficio Circular No. DTP-005-2022  
Lineamientos para la ejecución de los recursos que se orienten a atender las acciones que se realicen al amparo de la normativa vigente relacionada con el Estado de Calamidad Pública, como consecuencia de los efectos de la época lluviosa y el ciclón tropical Julia que han afectado el país.
- Decreto Número 21-2022  
Ley para fortalecer el mantenimiento y construcción de infraestructura estratégica.  
La presente Ley tiene como objeto fortalecer el mantenimiento y construcción de infraestructura estratégica, así como de la recuperación de la red vial que realiza el Ministerio de Comunicaciones, Infraestructura y Vivienda, a través de sus unidades ejecutoras, mediante la contratación para la construcción de infraestructura, servicios de supervisión, diseño y construcción de obras, estudios y diseños de obras o servicios de mantenimiento de infraestructura vial, para proyectos priorizados con el objeto de optimizar la conectividad vial del país, proporcionando mejores condiciones de vida a la población y al desarrollo económico a nivel nacional.





GOBIERNO de GUATEMALA

MINISTERIO DE COMUNICACIONES, INFRAESTRUCTURA Y VIVIENDA




OFICIO SDAF COVIAL 250-2023/RS/va  
Guatemala, 01 de marzo del 2023

Licenciado Luis Carlos Maza Morales  
Jefe Departamento Financiero  
Señor Heberth Rodríguez Ortiz  
Servicios Técnicos en Presupuesto  
Unidad Ejecutora de Conservación Vial -COVIAL-

DEPARTAMENTO FINANCIERO  
UNIDAD EJECUTORA DE CONSERVACION VIAL  
**RECIBIDO**  
02 MAR 2023  
Hora: 9:20 Reg.: 1  
Firma: ina

En cumplimiento al Artículo 4to. de Rendición de Cuentas, Decreto 101-97 y Artículo 20 del Reglamento de la Ley Orgánica, Acuerdo Gubernativo 540-2013, se hace necesario preparar el informe de tipo presupuestario y trasladarlo a esta Subdirección Administrativa para proceder con la publicación correspondiente.

Deferentemente,

  
Lic. Rolando Santizo  
Subdirector Administrativo Financiero  
Unidad Ejecutora de Conservación Vial -COVIAL-

c.c. SDAF COVIAL