



GOBIERNO de  
GUATEMALA  
DR. ALEJANDRO GIAMMATTEI

MINISTERIO DE  
COMUNICACIONES,  
INFRAESTRUCTURA  
Y VIVIENDA



Ref: SAF/AP-035-2021/ hgr

Guatemala, 03 de marzo del 2021

Ingeniero  
Mario Gustavo Aguilar Alemán  
Director  
Unidad Ejecutora de Conservación Vial  
Su Despacho.



Ingeniero Aguilar:

Respetuosamente me dirijo a usted, en cumplimiento al Artículo 4, RENDICION DE CUENTAS del Decreto 101-97 y Artículo 20 del Reglamento Acuerdo Gubernativo No. 540-2013 se elaboró el Informe Anual de Rendición de Cuentas del ejercicio fiscal 2020, para la cual se adjunta lo siguiente:

- Análisis Unidad Ejecutora de Conservación Vial – COVIAL.
- Ejecución presupuestaria por renglón de gasto
- Comparación de ejecución financiera y física
- Resultados económicos y financieros.
- Beneficiarios
- Indicadores
- Medidas de transparencia

Agradeciendo de antemano su atención, me suscribo de usted.

Deferentemente,

Lic. Mario Saúl De León Hip  
Jefe del Departamento Financiero  
Unidad Ejecutora de Conservación Vial -COVIAL-

Lic. Rolando E. Santizo T.  
Subdirector Administrativo Financiero  
Unidad Ejecutora de Conservación Vial  
-COVIAL-

## UNIDAD EJECUTORA DE CONSERVACIÓN VIAL

### MISIÓN, VISIÓN, OBJETIVOS, RESULTADOS, PRODUCTOS, SUBPRODUCTOS Y METAS 2020

#### MISIÓN

Conservar y mejorar la Red Vial Registrada, manteniéndola en las mejores condiciones de transitabilidad.

#### VISIÓN

Ser la entidad que administra, ejecuta y coordina la Política Nacional de conservación de la Red Vial Nacional Registrada en forma eficiente y eficaz.

#### OBJETIVO

Realizar actividades correctivas y preventivas, en la Red Vial pavimentada y la Red Vial no pavimentada a nivel nacional, que se clasifican en Rutas Centroamericanas, Nacionales, y Departamentales; con el fin de detener el deterioro de los pavimentos, mejorar las condiciones de las carreteras de terracería, dar mantenimiento a puentes de concreto y de metal, bóvedas y alcantarillas, mantener las pistas de los aeropuertos, colocar señalización horizontal y vertical. Todo esto con la finalidad de mantener la transitabilidad de los vehículos durante todo el año en la Red Vial Registrada; que para el año 2020 se espera tenga una extensión de 7,600 kilómetros de carreteras Pavimentadas, y una extensión de 5,300 kilómetros de carreteras No Pavimentadas a Nivel Nacional.

## **RESULTADO**

Incrementar la infraestructura vial y mantener las carreteras del país

### **PRODUCTOS**

1. DIRECCIÓN Y COORDINACIÓN
2. MANTENIMIENTO DE LA RED VIAL PAVIMENTADA (EJECUCION NORMAL).
3. MANTENIMIENTO DE LA RED VIAL Terciaria (EJECUCION NORMAL).

### **SUB-PRODUCTOS**

1. DIRECCIÓN Y COORDINACIÓN
2. MANTENIMIENTO DE LA RED VIAL PAVIMENTADA (EJECUCION NORMAL).
3. MANTENIMIENTO DE LA RED VIAL Terciaria (EJECUCION NORMAL).

### **METAS**

1. Mantenimiento de 5,555 Kilómetros de la Red Vial Pavimentada Registrada, para beneficiar a la población a nivel nacional.
2. Mantenimiento Rutinario de 4,106.00 Kilómetros de la Red Vial No Pavimentada Registrada, para beneficiar a la población a nivel nacional.

EJERCICIO: 2020

CORTE: ENTIDAD/UNIDAD EJECUTORA

PG - SPG - PY - ACT - OB - REN	ASIGNADO	MODIFICADO	VIGENTE	DEVENGADO	% EJEC
ENTIDAD:11130013-203-00	UNIDAD EJECUTORA DE CONSERVACIÓN VIAL -COVIAL-				
11 DESARROLLO DE LA INFRAESTRUCTURA VIAL					
00 SIN SUBPROGRAMA					
000 SIN PROYECTO					
001 000 DIRECCION Y COORDINACION					
021 PERSONAL SUPERNUMERARIO	341,700.00	27,230.00	368,930.00	251,362.09	68.13
022 PERSONAL POR CONTRATO	3,636,000.00	7,678.00	3,643,678.00	3,375,145.41	92.63
026 COMPLEMENTO POR CALIDAD PROFESIONAL AL PERSONAL TEMPORAL	85,500.00	170.00	85,670.00	75,538.77	88.17
027 COMPLEMENTOS ESPECÍFICOS AL PERSONAL TEMPORAL	192,000.00	16,064.00	208,064.00	167,072.90	80.30
029 OTRAS REMUNERACIONES DE PERSONAL TEMPORAL	7,038,000.00	2,791,200.00	9,829,200.00	8,673,969.02	88.25
061 DIETAS	300,000.00	0.00	300,000.00	9,600.00	3.20
071 AGUINALDO	348,600.00	32,663.00	381,263.00	330,441.46	86.67
072 BONIFICACIÓN ANUAL (BONO 14)	348,600.00	43,372.00	391,972.00	329,718.50	84.12
073 BONO VACACIONAL	4,800.00	605.00	5,405.00	4,637.62	85.80
111 ENERGÍA ELÉCTRICA	440,000.00	0.00	440,000.00	223,671.26	50.83
112 AGUA	55,000.00	0.00	55,000.00	7,007.52	12.74
113 TELEFONÍA	440,000.00	0.00	440,000.00	218,845.15	49.69
115 EXTRACCIÓN DE BASURA Y DESTRUCCIÓN DE DESECHOS SÓLIDOS	50,000.00	-50,000.00	0.00	0.00	0.00
121 DIVULGACIÓN E INFORMACIÓN	82,500.00	-37,500.00	45,000.00	26,652.60	59.23
122 IMPRESIÓN, ENCUADERNACIÓN Y REPRODUCCIÓN	55,000.00	0.00	55,000.00	20,509.74	37.29
133 VIÁTICOS EN EL INTERIOR	150,000.00	0.00	150,000.00	1,204.50	0.80
136 RECONOCIMIENTO DE GASTOS	50,000.00	0.00	50,000.00	1,142.00	2.28
141 TRANSPORTE DE PERSONAS	242,000.00	-200,000.00	42,000.00	0.00	0.00
151 ARRENDAMIENTO DE EDIFICIOS Y LOCALES	112,200.00	0.00	112,200.00	102,000.00	90.91
153 ARRENDAMIENTO DE MÁQUINAS Y EQUIPOS DE OFICINA	85,800.00	0.00	85,800.00	78,568.52	91.57
155 ARRENDAMIENTO DE MEDIOS DE TRANSPORTE	100,000.00	-100,000.00	0.00	0.00	0.00
158 DERECHOS DE BIENES INTANGIBLES	141,251.00	0.00	141,251.00	138,212.00	97.85

Sistema de Contabilidad Integrada Gubernamental  
 Informes de Gestión y Rendición de Cuentas - IGRC01  
 Ejecución Financiera  
 Expresado en Quetzales  
 DEL MES DE ENERO AL MES DE DICIEMBRE  
 Entidad Institucional = 11130013, Unidad Ejecutora = 203

PAGINA : 2 DE 6  
 FECHA : 03/03/2021  
 HORA : 9:57.26  
 REPORTE: R00820850.rpt

EJERCICIO: 2020

CORTE: ENTIDAD/UNIDAD EJECUTORA

PG - SPG - PY - ACT - OB - REN	ASIGNADO	MODIFICADO	VIGENTE	DEVENGADO	% EJEC
165	MANTENIMIENTO Y REPARACIÓN DE MEDIOS DE TRANSPORTE	150,000.00	0.00	150,000.00	69.15
168	MANTENIMIENTO Y REPARACIÓN DE EQUIPO DE CÓMPUTO	23,250.00	0.00	23,250.00	55.70
169	MANTENIMIENTO Y REPARACIÓN DE OTRAS MAQUINARIAS Y EQUIPOS	23,250.00	0.00	23,250.00	33.87
171	MANTENIMIENTO Y REPARACIÓN DE EDIFICIOS	138,000.00	0.00	138,000.00	36.61
174	MANTENIMIENTO Y REPARACIÓN DE INSTALACIONES	149,000.00	0.00	149,000.00	60.77
183	SERVICIOS JURÍDICOS	0.00	450,000.00	417,453.33	92.77
184	SERVICIOS ECONÓMICOS, FINANCIEROS, CONTABLES Y DE AUDITORÍA	0.00	144,000.00	103,120.00	71.61
188	SERVICIOS DE INGENIERÍA, ARQUITECTURA Y SUPERVISIÓN DE OBRAS	0.00	0.00	0.00	0.00
191	PRIMAS Y GASTOS DE SEGUROS Y FIANZAS	550,000.00	-242,000.00	308,000.00	26.85
195	IMPUESTOS, DERECHOS Y TASAS	184,812.00	0.00	184,812.00	16.15
196	SERVICIOS DE ATENCIÓN Y PROTOCOLO	63,360.00	0.00	63,360.00	15.91
197	SERVICIOS DE VIGILANCIA	0.00	90,000.00	90,000.00	87.78
199	OTROS SERVICIOS	50,000.00	218,860.00	268,860.00	78.14
211	ALIMENTOS PARA PERSONAS	141,150.00	0.00	141,150.00	39.26
223	PIEDRA, ARCILLA Y ARENA	6,750.00	0.00	6,750.00	0.00
233	PRENDAS DE VESTIR	59,940.00	0.00	59,940.00	0.00
241	PAPEL DE ESCRITORIO	125,300.00	0.00	125,300.00	35.54
243	PRODUCTOS DE PAPEL O CARTÓN	80,495.00	0.00	80,495.00	39.34
244	PRODUCTOS DE ARTES GRÁFICAS	21,350.00	0.00	21,350.00	21.19
245	LIBROS, REVISTAS Y PERIÓDICOS	10,000.00	0.00	10,000.00	39.85
252	ARTÍCULOS DE CUERO	21,000.00	0.00	21,000.00	0.00
253	LLANTAS Y NEUMÁTICOS	81,200.00	0.00	81,200.00	50.34
261	ELEMENTOS Y COMPUESTOS QUÍMICOS	10,500.00	0.00	10,500.00	93.61
262	COMBUSTIBLES Y LUBRICANTES	646,000.00	0.00	646,000.00	97.26
264	INSECTICIDAS, FUMIGANTES Y SIMILARES	2,500.00	0.00	2,500.00	11.52
267	TINTES, PINTURAS Y COLORANTES	124,238.00	0.00	124,238.00	60.12

EJERCICIO: 2020

CORTE: ENTIDAD/UNIDAD EJECUTORA

PG - SPG - PY - ACT - OB - REN	ASIGNADO	MODIFICADO	VIGENTE	DEVENGADO	% EJE
268	PRODUCTOS PLÁSTICOS, NYLON, VINIL Y P.V.C.	89,640.00	0.00	89,640.00	81,328.05
269	OTROS PRODUCTOS QUÍMICOS Y CONEXOS	31,000.00	0.00	31,000.00	360.00
273	PRODUCTOS DE LOZA Y PORCELANA	5,400.00	0.00	5,400.00	0.00
274	CEMENTO	6,800.00	0.00	6,800.00	0.00
275	PRODUCTOS DE CEMENTO, PÓMEZ, ASBESTO Y YESO	3,500.00	0.00	3,500.00	3,336.25
279	OTROS PRODUCTOS DE MINERALES NO METÁLICOS	18,000.00	0.00	18,000.00	0.00
281	PRODUCTOS SIDERÚRGICOS	10,000.00	0.00	10,000.00	0.00
283	PRODUCTOS DE METAL Y SUS ALEACIONES	8,040.00	0.00	8,040.00	0.00
284	ESTRUCTURAS METÁLICAS ACABADAS	21,900.00	0.00	21,900.00	9,096.50
286	HERRAMIENTAS MENORES	1,200.00	0.00	1,200.00	32.00
289	OTROS PRODUCTOS METÁLICOS	11,875.00	0.00	11,875.00	3,500.00
291	ÚTILES DE OFICINA	28,025.00	0.00	28,025.00	18,730.95
292	PRODUCTOS SANITARIOS, DE LIMPIEZA Y DE USO PERSONAL	61,060.00	0.00	61,060.00	43,182.00
295	ÚTILES MENORES, SUMINISTROS E INSTRUMENTAL MÉDICO-QUIRÚRGICOS, DE LABORATORIO Y CUIDADO DE LA SALUD	0.00	87,500.00	87,500.00	9,740.00
296	ÚTILES DE COCINA Y COMEDOR	5,200.00	0.00	5,200.00	0.00
297	MATERIALES, PRODUCTOS Y ACCS. ELÉCTRICOS, CABLEADO ESTRUCTURADO DE REDES INFORMÁTICAS Y TELEFÓNICAS	26,825.00	0.00	26,825.00	26,583.46
298	ACCESORIOS Y REPUESTOS EN GENERAL	250,000.00	0.00	250,000.00	181,579.46
299	OTROS MATERIALES Y SUMINISTROS	10,410.00	0.00	10,410.00	8,400.00
413	INDEMNIZACIONES AL PERSONAL	2,330,959.00	-1,000,000.00	1,330,959.00	233,689.58
415	VACACIONES PAGADAS POR RETIRO	2,000,000.00	-1,417,213.00	582,787.00	90,692.04
913	SENTENCIAS JUDICIALES	760,000.00	127,731.00	887,731.00	887,730.24
TOTAL 001 000 DIRECCION Y COORDINACION	22,640,880.00	990,360.00	23,631,240.00	17,725,074.10	75.01
TOTAL 000 SIN PROYECTO	22,640,880.00	990,360.00	23,631,240.00	17,725,074.10	75.01

PG - SPG - PY - ACT - OB - REN	ASIGNADO	MODIFICADO	VIGENTE	DEVENGADO	% EJE
TOTAL 00 SIN SUBPROGRAMA	22,640,880.00	990,360.00	23,631,240.00	17,725,074.10	75.01
01 DESARROLLO DE LA INFRAESTRUCTURA VIAL PRIMARIA Y SECUNDARIA					
000 SIN PROYECTO					
001 000 MANTENIMIENTO DE LA RED VIAL PAVIMENTADA (FIDEICOMISO)					
173	7,000,000.00	-6,557,133.00	442,867.00	0.00	0.00
188	3,000,000.00	-1,500,000.00	1,500,000.00	0.00	0.00
194	240,000.00	0.00	240,000.00	0.00	0.00
TOTAL 001 000 MANTENIMIENTO DE LA RED VIAL PAVIMENTADA (FIDEICOMISO)	10,240,000.00	-8,057,133.00	2,182,867.00	0.00	0.00
002 000 MANTENIMIENTO DE LA RED VIAL PAVIMENTADA (EJECUCION NORMAL)					
173	965,485,220.00	269,024,531.00	1,234,509,751.00	910,827,451.46	73.78
188	49,490,052.00	3,896,560.00	53,386,612.00	45,281,555.48	84.82
TOTAL 002 000 MANTENIMIENTO DE LA RED VIAL PAVIMENTADA (EJECUCION NORMAL)	1,014,975,272.00	272,921,091.00	1,287,896,363.00	956,109,006.94	74.24
TOTAL 000 SIN PROYECTO	1,025,215,272.00	264,863,958.00	1,290,079,230.00	956,109,006.94	74.11
TOTAL 01 DESARROLLO DE LA INFRAESTRUCTURA VIAL PRIMARIA Y SECUNDARIA	1,025,215,272.00	264,863,958.00	1,290,079,230.00	956,109,006.94	74.11
02 DESARROLLO DE LA INFRAESTRUCTURA VIAL TERCARIA					
000 SIN PROYECTO					
001 000 MANTENIMIENTO DE LA RED VIAL TERCARIA (FIDEICOMISO)					
173	7,000,000.00	-5,790,428.00	1,209,572.00	0.00	0.00
188	3,000,000.00	-1,500,000.00	1,500,000.00	0.00	0.00
TOTAL 001 000 MANTENIMIENTO DE LA RED VIAL TERCARIA (FIDEICOMISO)	10,000,000.00	-7,290,428.00	2,709,572.00	0.00	0.00
002 000 MANTENIMIENTO DE LA RED VIAL TERCARIA (EJECUCION NORMAL)					
173	262,539,848.00	127,795,259.00	390,335,107.00	341,653,604.41	87.53

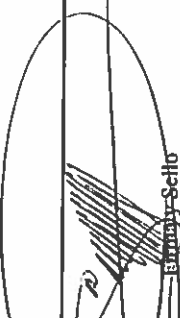
Sistema de Contabilidad Integrada Gubernamental  
 Informes de Gestión y Rendición de Cuentas - IGRC01  
 Ejecución Financiera  
 Expresado en Quetzales  
 DEL MES DE ENERO AL MES DE DICIEMBRE  
 Entidad Institucional = 11130013, Unidad Ejecutora = 203

PAGINA : 5 DE 6  
 FECHA : 03/03/2021  
 HORA : 9:57:26  
 REPORTE: R00820850.rpt

CORTE: ENTIDAD/UNIDAD EJECUTORA						
EJERCICIO: 2020	PG - SPG - PY - ACT- OB - REN		ASIGNADO	MODIFICADO	VIGENTE	DEVENGADO
	188	SERVICIOS DE INGENIERÍA, ARQUITECTURA Y SUPERVISIÓN DE OBRAS	23,648,000.00	-1,853,246.00	21,794,754.00	18,285,242.02
	TOTAL 002 000 MANTENIMIENTO DE LA RED VIAL TERCIARIA (EJECUCION NORMAL)		286,187,848.00	125,942,013.00	412,129,861.00	359,938,846.43
	TOTAL 000 SIN PROYECTO		296,187,848.00	118,651,585.00	414,839,433.00	359,938,846.43
	TOTAL 02 DESARROLLO DE LA INFRAESTRUCTURA VIAL TERCIARIA		296,187,848.00	118,651,585.00	414,839,433.00	359,938,846.43
	TOTAL 11 DESARROLLO DE LA INFRAESTRUCTURA VIAL		1,344,044,000.00	384,505,903.00	1,728,549,903.00	1,333,772,927.47
13	SERVICIOS AERONAUTICOS Y AEROPORTUARIOS					
00	SIN SUBPROGRAMA					
	000 SIN PROYECTO					
	004 000 SERVICIOS DE MANTENIMIENTO A LA INFRAESTRUCTURA AEROPORTUARIA					
	173 MANTENIMIENTO Y REPARACIÓN DE BIENES NACIONALES DE USO COMÚN	0.00	0.00	36,293,958.00	36,293,958.00	13,168,916.11
	188 SERVICIOS DE INGENIERÍA, ARQUITECTURA Y SUPERVISIÓN DE OBRAS	0.00	0.00	2,200,139.00	2,200,139.00	156,836.53
	TOTAL 004 000 SERVICIOS DE MANTENIMIENTO A LA INFRAESTRUCTURA AEROPORTUARIA	0.00	0.00	38,494,097.00	38,494,097.00	13,325,751.64
	TOTAL 000 SIN PROYECTO	0.00	0.00	38,494,097.00	38,494,097.00	13,325,751.64
	TOTAL 00 SIN SUBPROGRAMA	0.00	0.00	38,494,097.00	38,494,097.00	13,325,751.64
	TOTAL 13 SERVICIOS AERONAUTICOS Y AEROPORTUARIOS	0.00	0.00	38,494,097.00	38,494,097.00	13,325,751.64
34	ATENCIÓN POR DESASTRES NATURALES Y CALAMIDADES PÚBLICAS					
10	ATENCIÓN Y MITIGACIÓN DE DAÑOS POR DESASTRES NATURALES					
	000 SIN PROYECTO					
	001 000 INTERVENCIONES REALIZADAS POR LA ATENCIÓN DE DAÑOS					
	173 MANTENIMIENTO Y REPARACIÓN DE BIENES NACIONALES DE USO COMÚN	0.00	0.00	11,881,110.00	11,881,110.00	11,667,765.27
	TOTAL 001 000 INTERVENCIONES REALIZADAS POR LA ATENCIÓN DE DAÑOS	0.00	0.00	11,881,110.00	11,881,110.00	11,667,765.27
	TOTAL 10 ATENCIÓN Y MITIGACIÓN DE DAÑOS POR DESASTRES NATURALES	0.00	0.00	11,881,110.00	11,881,110.00	11,667,765.27



CORTE: ENTIDAD/UNIDAD EJECUTORA					% EJE
PG - SPG - PY - ACT - OB - REN	ASIGNADO	MODIFICADO	VIGENTE	DEVENGADO	
TOTAL 000 SIN PROYECTO	0.00	11,881,110.00	11,881,110.00	11,881,110.00	98.20
TOTAL 10 ATENCIÓN Y MITIGACIÓN DE DAÑOS POR DESASTRES NATURALES	0.00	11,881,110.00	11,881,110.00	11,881,110.00	98.20
11 ESTADO DE CALAMIDAD PÚBLICA POR DEPRESIÓN TROPICAL ETA (DG 20-2020 Y 21-2020)					
000 SIN PROYECTO					
001 000 INTERVENCIONES REALIZADAS PARA LA ATENCIÓN DE DAÑOS PROVOCADOS POR DEPRESIÓN TROPICAL ETA					
173 MANTENIMIENTO Y REPARACIÓN DE BIENES NACIONALES DE USO COMÚN	0.00	159,705,832.00	159,705,832.00	48,439,933.77	30.33
188 SERVICIOS DE INGENIERÍA, ARQUITECTURA Y SUPERVISIÓN DE OBRAS	0.00	4,650,000.00	4,650,000.00	944,736.28	20.32
TOTAL 001 000 INTERVENCIONES REALIZADAS PARA LA ATENCIÓN DE DAÑOS PROVOCADOS POR DEPRESIÓN TROPICAL ETA	0.00	164,355,832.00	164,355,832.00	49,384,670.05	30.05
TOTAL 000 SIN PROYECTO	0.00	164,355,832.00	164,355,832.00	49,384,670.05	30.05
TOTAL 11 ESTADO DE CALAMIDAD PÚBLICA POR DEPRESIÓN TROPICAL ETA (DG 20-2020 Y 21-2020)	0.00	164,355,832.00	164,355,832.00	49,384,670.05	30.05
TOTAL 94 ATENCIÓN POR DESASTRES NATURALES Y CALAMIDADES PÚBLICAS	0.00	176,236,942.00	176,236,942.00	61,052,435.32	34.64
ENTIDAD: 11130013-203-00 UNIDAD EJECUTORA DE CONSERVACIÓN VIAL -COVIAL-	1,344,044,000.00	599,236,942.00	1,943,280,942.00	1,408,151,114.43	72.46

  
 Emilio Setto  
 Funcionario Responsable de la  
 Unidad de Administración Financiera

Lic. Mario Saúl De León Hip  
 Jefe del Departamento Financiero  
 Unidad Ejecutora de Conservación Vial -COVIAL-

PAGINA 1 DE 2  
FECHA 03/03/2021  
HORA 9:58.57  
REPORTE: R00820869.rpt

**CORTE: ENTIDAD/UNIDAD EJECUTORA**

**DEL MES ENERO AL MES DE DICIEMBRE**


## Expresado en Quetzales

**Sistema de Contabilidad Integrada Gubernamental**  
**Informes de Gestion v Rendicion de Cuentas - IGRC03**  
**Comparacion de Ejecucion Financiera y Fisica**

ENTIDAD = 11130013, UNIDAD\_EJECUTORA = 203  
 Expresado en Quetzales

PAGINA 2 DE 2  
 FECHA 03/03/2021  
 HORA 9:58.57  
 REPORTE: R00820869.rpt

EJERCICIO: 2020				DEL MES ENERO AL MES DE DICIEMBRE				CORTE: ENTIDAD/UNIDAD EJECUTORA						
PG	SP	PY	AC	OB	DESCRIPCION	SNIP	UNIDAD DE MEDIDA	METAS FÍSICAS				PRESUPUESTO FINANCIERO		
								INICIAL	VIGENTE	EJEC	% EJEC	INICIAL	VIGENTE	% EJEC
1					Intervenciones realizadas para la atención de daños provocados por Depresión Tropical ETA		DOCUMENTO	0	44	9	20.45			
2					Intervenciones realizadas para la atención de daños provocados por Depresión Tropical ETA		DOCUMENTO	0	44	9	20.45			
Total 94 ATENCIÓN POR DESASTRES NATURALES Y CALAMIDADES PÚBLICAS												0.00	176,161,041.00	51,874,353.31 31.64

  
 Firma y Sello  
 Funcionario Responsable de la  
 Unidad de Administración Financiera

Lic. Mario Saúl De León Hip  
 Jefe del Departamento Financiero  
 Unidad Ejecutora de Conservación Vial -COWIAL-



## MATRIZ DE PROGRAMACION DE BENEFICIARIOS EN TRAMOS Y PROYECTOS 2020



TIPO	Ruta	DESCRIPCION	DEPARTAMENTO	MUNICIPIO	ANTICUPO	ESTADO	MTA	ESTADO	TIPO	ACTIVIDAD	BENEFICIARIOS
B	CA-09-NORTE-01	PUNTE INDOIGUATON - RD-GUA-07, DESVIO SAN JOSE DEL GOLFO	GUATEMALA	Guatemala	Guatemala	9.43	10	101	6002 001	PAVIMENTADA	942348
B	CA-09-NORTE-03	RD-GUA-07, DESVIO SAN JOSE DEL GOLFO - RD-GUA-06, DESVIO PALENCIA	GUATEMALA	Guatemala	Guatemala	1.18	2	101	6002 001	PAVIMENTADA	942348
B	CA-09-NORTE-04	RD-GUA-06, DESVIO PALENCIA - PUNTE AGUA CALIENTE - INICIO CONCRETO HIDRALCANO	GUATEMALA	Palencia	Palencia	11.1	12	105	5965 001	PAVIMENTADA	47705
B	RD-GUA-04-01	BIFURCACION RN-04/ACHAU - SAN RAYMUNDO	GUATEMALA	San Raymundo	San Raymundo	4.24	5	111	5965 001	PAVIMENTADA	22615
B	RD-GUA-04-02	SAN RAYMUNDO - EL CARRIZAL	GUATEMALA	San Raymundo	San Raymundo	6.53	7	111	5965 001	PAVIMENTADA	22615
B	RD-GUA-04-03	SAN ANTONIO LAS FLORES - OCHAUUTLA	GUATEMALA	Chusucuma	Chusucuma	6.6	7	106	5965 001	PAVIMENTADA	95312
B	RD-GUA-04-06	CHAMAUTLA - GUATEMALA	GUATEMALA	Chusucuma	Chusucuma	8	8	199	5965 001	PAVIMENTADA	2541581
B	RD-GUA-04-01	BIFURCACION EL MUGRO - OCHOAQUETZAL	GUATEMALA	Mucro	San Juan Sacatepeque	7.8	10	111	5965 001	PAVIMENTADA	22615
B	RD-GUA-04-02	OCHOAQUETZAL - SAN RAYMUNDO	GUATEMALA	San Raymundo	San Raymundo	9.94	10	111	5965 001	PAVIMENTADA	22615
B	RD-GUA-07-01	PUENTE DE LA PUNTA - SAN JOSE DEL GOLFO	GUATEMALA	Guatemala	San Jose del Golfo	10.5	11	199	5965 001	PAVIMENTADA	2541581
B	RD-GUA-07-02	SAN JOSE DEL GOLFO - LOMA TENEDORA	GUATEMALA	San Jose del Golfo	San Jose del Golfo	10.55	11	104	5965 001	PAVIMENTADA	51136
B	RD-GUA-08	BIFURCACION RD-GUA-11, SAN PEDRO SACATEPEQUEZ - BIFURCACION EL PUJAL, LIMITE DEPARTAMENTAL SACATEPEQUEZ/GUATEMALA	GUATEMALA	San Pedro Sacatepeque	San Pedro Sacatepeque	2.42	3	199	5965 001	PAVIMENTADA	2541581
B	RD-GUA-11	SAN PEDRO SACATEPEQUEZ - LAS TRES CRUCES (LIMITE DEPARTAMENTAL GUATEMALA/SACATEPEQUEZ)	GUATEMALA	San Pedro Sacatepeque	San Pedro Sacatepeque	3.89	4	109	6176 001	PAVIMENTADA	31303
B	RD-GUA-12-02	CHUARRANCHO - HACIA SALAMIA (RN DEL ASPALTO)	GUATEMALA	Chuarancho	Chuarancho	16.3	17	112	5965 001	PAVIMENTADA	10701
B	RD-GUA-18-01	MONTUFAR - RM 52-HOCHA PACHALAM	GUATEMALA	San Juan Sacatepeque	San Juan Sacatepeque	8	8	110	6043 001	PAVIMENTADA	132683
B	RD-GUA-18-02A	RD-GUA-18-02A - BIFURCACION RD-CHM-28-A (MICO VIEJO)	CHAMALTEPEQUE	San Juan Sacatepeque	San Juan Sacatepeque	7	7	499	6386 001	PAVIMENTADA	132683
B	RD-GUA-21-02	RM 15-HOCHA LAS TAPAS - SAN PEDRO AYAMPUC	GUATEMALA	San Pedro Ayampuc	San Pedro Ayampuc	6.8	7	107	5965 001	PAVIMENTADA	48996
B	RD-GUA-21-04	BIFURCACION RD-GUA-18 - RUINAS DE MUICO VIEJO	GUATEMALA	San Martin Morques	San Martin Morques	0.85	1	403	6386 001	PAVIMENTADA	58778
B	RD-GUA-54-01	SAN PEDRO SACATEPEQUEZ - SACAVILLA - BIFURCACION RD-GUA-54	GUATEMALA	San Juan Sacatepeque	San Juan Sacatepeque	9.13	4	110	6043 001	PAVIMENTADA	132683
B	RD-GUA-54-01	BIFURCACION RD-GUA-54 - OCHOAQUETZAL - LOMA DEL GOLF	GUATEMALA	San Pedro Sacatepeque	San Pedro Sacatepeque	4.25	5	199	6043 001	PAVIMENTADA	132683
B	RD-GUA-54-01	CHUARRANCHO - LOMA DEL GOLF	GUATEMALA	San Juan Sacatepeque	San Juan Sacatepeque	3	3	110	6043 001	PAVIMENTADA	132683
B	RD-GUA-54-01	GUATEMALA - SAN PEDRO SACATEPEQUEZ	GUATEMALA	San Pedro Sacatepeque	San Pedro Sacatepeque	9.3	10	199	5965 001	PAVIMENTADA	2541581
B	RD-GUA-54-01	SAN PEDRO SACATEPEQUEZ - SAN JUAN SACATEPEQUEZ	GUATEMALA	San Pedro Sacatepeque	San Juan Sacatepeque	9.3	10	199	5965 001	PAVIMENTADA	2541581
B	RD-GUA-54-01	SAN JUAN SACATEPEQUEZ - PACHAU	GUATEMALA	San Juan Sacatepeque	San Juan Sacatepeque	7.1	8	110	6043 001	PAVIMENTADA	31303
B	RD-GUA-12-03	EL SISMITE - RM 75-HOCHA - PUENTE LA CANOA	GUATEMALA	San Juan Sacatepeque	San Juan Sacatepeque	4.75	5	110	6043 001	PAVIMENTADA	132683
B	RD-GUA-12-03	LIANO GRANDE - EL TRAMPO DE AGUA - LA CANOA	GUATEMALA	Chuarancho	Chuarancho	6.22	7	110	6043 001	PAVIMENTADA	132683
B	RD-GUA-12-03	PUENTE RODRIGUES - RD-GUA-07, DESVIO SAN JOSE DEL GOLFO	GUATEMALA	Salama	Salama	8.08	9	1501	6455 001	PAVIMENTADA	10701
B	CA-09-NORTE-02	RD-GUA-07, DESVIO SAN JOSE DEL GOLFO - RD-GUA-06, DESVIO PALENCIA	GUATEMALA	Guatemala	Guatemala	9.43	10	101	6002 001	PAVIMENTADA	942348
B	CA-09-NORTE-03	RD-GUA-06, DESVIO PALENCIA - PUNTE AGUA CALIENTE - INICIO CONCRETO HIDRALCANO	GUATEMALA	Palencia	Palencia	11.1	12	105	5965 001	PAVIMENTADA	47705
B	CA-01-ORIENTE-04	ATAGUATON - RD-10 Km. 6-HOCHA - SANTA ROSALIA - Km. 11+500	GUATEMALA	Guatemala	Santa Catarina Pineda	5.5	6	199	6002 001	PAVIMENTADA	2541581
B	CA-01-ORIENTE-01B	SANTA ROSALIA - KM 11+500 - DON JUSTO	GUATEMALA	Santa Catarina Pineda	Santa Catarina Pineda	5.15	6	102	10903 001	PAVIMENTADA	63767
B	CA-01-ORIENTE-02	DON JUSTO - BIFURCACION RN-02, DESVIO A FRUJANES	GUATEMALA	Santa Catarina Pineda	Frangues	1.8	2	199	10903 001	PAVIMENTADA	2541581
B	CA-01-ORIENTE-03	BIFURCACION RN-02, DESVIO A FRUJANES - RD-GUA-10, DESVIO SANTA	GUATEMALA	Frangues	Villa Canales	6.7	7	199	5965 001	PAVIMENTADA	2541581
B	CA-01-ORIENTE-04	BIFURCACION RD-GUA-10, DESVIO SANTA LUISA BARRERAS - FINCA LA	GUATEMALA	Villa Canales	Villa Canales	10.4	11	116	5119 001	PAVIMENTADA	103814
B	CA-01-ORIENTE-05	FINCA LA CONCHA - BIFURCACION RD-SRO-04, DESVIO PUERTO NUEVO	GUATEMALA	Villa Canales	Villa Canales	5.6	6	3000	6434 001	PAVIMENTADA	17546816
B	RD-GUA-06-01	BIFURCACION CA-09-NORTE - PALENCIA	GUATEMALA	Palencia	Palencia	9.14	10	199	5965 001	PAVIMENTADA	2541581
B	RD-GUA-06-02	PALENCIA - LOS MUCOS	GUATEMALA	Palencia	Palencia	5.05	6	105	5965 001	PAVIMENTADA	47705
B	RD-GUA-06-03	LOS MUCOS - SANTA RITA	GUATEMALA	Palencia	Palencia	5.7	6	199	5965 001	PAVIMENTADA	2541581
B	RD-GUA-06-04	SANTA RITA - SAN JOSE PHULA	GUATEMALA	San Jose Phula	San Jose Phula	8.7	9	103	5965 001	PAVIMENTADA	2541581
B	RD-GUA-13-02	BIFURCACION CA-01-ORIENTE (DON JUSTO) - LO DE DIEGUEZ	GUATEMALA	Frangues	Santa Catarina Pineda	5.5	6	199	5965 001	PAVIMENTADA	2541581
B	RD-GUA-13-02	LO DE DIEGUEZ - ALBA LUMINIS	GUATEMALA	Frangues	Frangues	5.7	6	113	5965 001	PAVIMENTADA	30701
B	RD-GUA-21-01	BIFURCACION CA-01-ORIENTE - BIFURCACION RD-GUA-51, HACIA SANTA CATARINA PHULA	GUATEMALA	Santa Catarina Pineda	Santa Catarina Pineda	0.6	1	102	10900 001	PAVIMENTADA	63767
B	RD-GUA-21-02	CATARINA PHULA	GUATEMALA	Santa Catarina Pineda	Santa Catarina Pineda	2	2	102	10900 001	PAVIMENTADA	63767
B	RD-GUA-40-01	BIFURCACION CA-01-ORIENTE, RM 17+400 - ENSTONET	GUATEMALA	Santa Catarina Pineda	Santa Catarina Pineda	4	4	102	10900 001	PAVIMENTADA	63767
B	RD-GUA-40-02	ENSTONET - PIEDRA PARADA EL ROSARIO	GUATEMALA	Santa Catarina Pineda	Santa Catarina Pineda	2.62	3	102	10900 001	PAVIMENTADA	63767
B	RD-GUA-49	BIFURCACION RN-18 - EL PACHO - LAGUNILLA BERNIEJA	GUATEMALA	Palencia	San Antonio La Paz	18.94	17	119	10900 001	PAVIMENTADA	2541581
B	RD-GUA-51	PALENCIA - AGUA CALIENTE	GUATEMALA	Palencia	San Antonio La Paz	18.94	17	119	10900 001	PAVIMENTADA	63767
B	RD-GUA-53	BIFURCACION RD-GUA-21 - MUJUBAL - BIFURCACION CA-01-ORIENTE	GUATEMALA	Santa Catarina Pineda	Santa Catarina Pineda	8.9	4	102	10900 001	PAVIMENTADA	63767
B	RD-GUA-54	BIFURCACION RD-GUA-48, PIEDRA PARADA - CA-01-ORIENTE - PUERTA	GUATEMALA	Santa Catarina Pineda	Frangues	5.35	6	199	10900 001	PAVIMENTADA	2541581
B	RD-GUA-55-01	PARADA - BIFURCACION RN-02	GUATEMALA	Guatemala	Guatemala	6.03	7	101	6002 001	PAVIMENTADA	942348
B	RD-GUA-55-02	BIFURCACION CA-09-NORTE - LAS CANOAS	GUATEMALA	Guatemala	San Jose Phula	4.88	5	199	5965 001	PAVIMENTADA	2541581
B	RD-GUA-55-02	LAS CANOAS - LOS CODICES - ALBA LUMINIS	GUATEMALA	Frangues	Frangues	0.56	9	113	5965 001	PAVIMENTADA	30701
B	RD-GUA-55-02	BIFURCACION CA-01-ORIENTE - FRUJANES	GUATEMALA	Frangues	Frangues	0.56	9	113	5965 001	PAVIMENTADA	30701



## MATRIZ DE PROGRAMACION DE BENEFICIARIOS EN TRAMOS Y PROYECTOS 2020



TIPO	AVIA	DESCRIPCION	DEPARTAMENTO	MUNICIPIO	LOCALIDAD	METAFISCAL	UBIG	ENTRADA COSTO	TIPO	ACTIVIDAD	BENEFICIARIOS
BL	RM-01-02	FRANJAS - ALDEA EL CERREJO - ALDEA LOS VERDES [LIMITE ZONA 1-2]	GUATEMALA	Fragües	Fragües	8.1	9	113	5965-001	PAVIMENTADA	30701
BL	RM-18-01	BIFURCACION CA-01-ORIENTE, DON JUSTO - SAN JOSE PINULA	GUATEMALA	San José Pinula	San José Pinula	5.1	6	199	10903-001	PAVIMENTADA	2541581
BL	RM-18-02	SAN JOSE PINULA - BIFURCACION AL DURAZNO (DM, 22+000) A MATACHESCANTIA	GUATEMALA	San José Pinula	San José Pinula	4.25	5	103	5965-003	PAVIMENTADA	2541581
B	Bvd San Cristobal	CA-01-OCIDENTE - BOULEVARD SAN CRISTOBAL, PASO A DESNIVEL, T22	GUATEMALA	Mazuc	Guatemala	5.5	6	199	6002-001	PAVIMENTADA	2541581
B	CA-01-OCIDENTE-01	ENTRADA LA FUENTE - BIFURCACION BOULEVARD SAN CRISTOBAL	GUATEMALA	Mico	Mico	5.15	4	199	6174-001	PAVIMENTADA	403689
B	CA-01-OCIDENTE-02	BIFURCACION BOULEVARD SAN CRISTOBAL - SAN LUCAS	GUATEMALA	Mico	Mico	10.25	11	199	6222-001	PAVIMENTADA	403689
B	CA-09-SUR-01A	MONUMENTO CAMINERO - INICIO PAVIMENTO DE CONCRETO, GENTRAC	GUATEMALA	Guatemala	Villa Nueva	2.78	3	199	6002-001	PAVIMENTADA	942348
B	CA-09-SUR-01B	INICIO PAVIMENTO DE CONCRETO, GENTRAC - PUENTE VILLALOBOS	GUATEMALA	Villa Nueva	Villa Nueva	1.8	2	199	6002-001	PAVIMENTADA	355901
B	CA-09-SUR-02	PUENTE VILLALOBOS - DESVIO VILLA NUEVA	GUATEMALA	Villa Nueva	Villa Nueva	2.07	3	199	6002-001	PAVIMENTADA	355901
B	CA-09-SUR-03	DESVIO VILLA NUEVA - RD-GUA-47, DESVIO AMATITLAN (NACIONES UNIDAS)	GUATEMALA	Villa Nueva	Villa Nueva	4.37	5	199	6212-001	PAVIMENTADA	355901
B	CA-09-SUR-04	RD-GUA-47, DESVIO AMATITLAN (NACIONES UNIDAS) - DESVIO AMATITLAN (ASOLE) RD-GUA-01-A - 500 METROS ADELANTE BASCULA DGC	GUATEMALA	Villa Nueva	Amatitlan	10.56	11	199	5965-001	PAVIMENTADA	2541581
BL	Bvd San Cristobal Sur	SAN CRISTOBAL - CA-09-SUR	GUATEMALA	Mico	Villa Nueva	4.99	5	199	5965-001	PAVIMENTADA	2541581
BL	RD-GUA-01-01	GUATEMALA - VILLA CAÑALES	GUATEMALA	Mico	Villa Cañales	13.17	14	199	5965-001	PAVIMENTADA	2541581
BL	RD-GUA-01-02	RD-GUA-27 - VILLA CAÑALES - PUENTE LA GLORIA, AMATITLAN	GUATEMALA	Amatitlan	Villa Cañales	21.59	22	199	5965-001	PAVIMENTADA	2541581
BL	RD-GUA-01-03	PUENTE LA GLORIA - BIFURCACION CA-09-SUR	GUATEMALA	Amatitlan	Amatitlan	3.64	2	199	5965-001	PAVIMENTADA	87870
BL	RD-GUA-01-04	CA-09-SUR - ASOLE	GUATEMALA	Amatitlan	Amatitlan	0.9	1	199	5965-001	PAVIMENTADA	87870
BL	RD-GUA-09-01	VILLA CAÑALES - BIFURCACION RD-GUA-41, METROCENTRO	GUATEMALA	Villa Cañales	Villa Cañales	6.55	7	199	5965-001	PAVIMENTADA	2541581
BL	RD-GUA-09-02	EL DORADO - BIFURCACION CA-01-ORIENTE (HIGUALA COCHON)	GUATEMALA	Villa Cañales	Villa Cañales	4.5	5	199	5119-001	PAVIMENTADA	103814
BL	RD-GUA-09-03	SANTA ELENA BARRIAS - RD-GUA-23, LOS DOLORES - LOS POZOS	GUATEMALA	Villa Cañales	Villa Cañales	6.4	7	199	5119-001	PAVIMENTADA	103814
BL	RD-GUA-10-01	LIMITE VIAL 1 - 12 (Km 2.89) - MICO (BIMF) FIDUCI	GUATEMALA	Mico	Villa Cañales	12.18	13	199	5119-001	PAVIMENTADA	103814
BL	RD-GUA-14	CHUAD REAL - BIFURCACION VILLA HERMOZA	GUATEMALA	Petapa	Petapa	3.96	4	199	6174-001	PAVIMENTADA	403689
BL	RD-GUA-14-A1	RD-GUA-14 - BIFURCACION VILLA HERMOZA - SAN MIGUEL PITAPA	GUATEMALA	Guatemala	Petapa	3.8	4	199	5965-001	PAVIMENTADA	2541581
BL	RD-GUA-14-A2	BIFURCACION CA-09-SUR (SALTE TUNEL) - BARCENAS	GUATEMALA	Villa Nueva	Villa Nueva	2.87	3	199	5965-001	PAVIMENTADA	2541581
BL	RD-GUA-16-01	BARCENAS - SANTA LUCIA BARRAS ALTAS (RM 100)	GUATEMALA	Villa Nueva	Villa Nueva	7.71	8	199	6212-001	PAVIMENTADA	355901
BL	RD-GUA-16-02	BARCENAS - CA-09-SUR (PASO A DESNIVEL)	GUATEMALA	Villa Nueva	Villa Nueva	5.9	4	199	6212-001	PAVIMENTADA	355901
BL	RD-GUA-23	BIFURCACION RD-GUA-10, LOS DOLORES - BIFURCACION EL BOI ADELO	GUATEMALA	Villa Cañales	Villa Cañales	4.39	5	199	5119-001	PAVIMENTADA	103814
BL	RD-GUA-30	VILLA CAÑALES - EL RELLENO	GUATEMALA	Villa Cañales	Villa Cañales	4.51	5	199	5119-001	PAVIMENTADA	103814
BL	RD-GUA-41	RD-GUA-02 - ENTRADA MAYAN GOIT	GUATEMALA	Villa Nueva	Villa Nueva	7.65	8	199	6212-001	PAVIMENTADA	355901
BL	RD-GUA-43	BIFURCACION CA-01-OCIDENTE - BIFURCACION LAS UNIDAS - AMATITLAN	GUATEMALA	Amatitlan	Villa Nueva	4.94	5	199	5965-001	PAVIMENTADA	82970
BL	RD-GUA-52	BIFURCACION CA-01-OCIDENTE - BIFURCACION EL DORADO	GUATEMALA	Mico	Mico	3.27	4	199	6174-001	PAVIMENTADA	403689
BL	RD-GUA-59	BIFURCACION CA-09-SUR - SAN JOSE VILLA NUEVA - BARCENAS	GUATEMALA	Villa Nueva	Villa Nueva	3.83	4	199	6212-001	PAVIMENTADA	355901
BL	RD-GUA-60	VIA DE RETORNO, BARRER - SAN MIGUEL EL ZOMPE	GUATEMALA	Villa Nueva	Villa Nueva	0.8	1	199	6212-001	PAVIMENTADA	355901
L	Bvd San Cristobal	CA-01-OCIDENTE - BOULEVARD SAN CRISTOBAL, PASO A DESNIVEL, T22	GUATEMALA	Mico	Guatemala	5.5	6	199	6002-001	PAVIMENTADA	2541581
L	CA-01-OCIDENTE-01	ENTRADA LA FUENTE - BIFURCACION BOULEVARD SAN CRISTOBAL	GUATEMALA	Mico	Mico	8.35	4	199	6174-001	PAVIMENTADA	403689
L	CA-01-OCIDENTE-02	BIFURCACION BOULEVARD SAN CRISTOBAL - SAN LUCAS	GUATEMALA	Mico	Mico	10.25	11	199	6222-001	PAVIMENTADA	403689
L	CA-09-SUR-01A	MONUMENTO CAMINERO - INICIO PAVIMENTO DE CONCRETO, GENTRAC	GUATEMALA	Guatemala	Villa Nueva	2.78	3	199	6002-001	PAVIMENTADA	942348
L	CA-09-SUR-01B	INICIO PAVIMENTO DE CONCRETO, GENTRAC - PUENTE VILLALOBOS	GUATEMALA	Villa Nueva	Villa Nueva	1.8	2	199	6002-001	PAVIMENTADA	355901
L	CA-09-SUR-02	PUENTE VILLALOBOS - DESVIO VILLA NUEVA	GUATEMALA	Villa Nueva	Villa Nueva	2.07	3	199	6002-001	PAVIMENTADA	355901
L	CA-09-SUR-03	DESVIO VILLA NUEVA - RD-GUA-47, DESVIO AMATITLAN (NACIONES UNIDAS)	GUATEMALA	Villa Nueva	Villa Nueva	4.37	5	199	6212-001	PAVIMENTADA	355901
L	CA-09-SUR-04	RD-GUA-47, DESVIO AMATITLAN (NACIONES UNIDAS) - DESVIO AMATITLAN (ASOLE) RD-GUA-01-A - 500 METROS ADELANTE BASCULA DGC	GUATEMALA	Villa Nueva	Amatitlan	10.56	11	199	5965-001	PAVIMENTADA	2541581
B	CA-01-OCIDENTE-03	SAN LUCAS - RD-SAC-15, DESVIO SUMAPANGO	SACATEPEQUEZ	San Bartolome Milpaz	Sumapango	13.52	14	399	8222-001	PAVIMENTADA	248019
B	CA-01-OCIDENTE-04	RD-SAC-15, DESVIO SUMAPANGO - BIFURCACION RD-SAC-09, SAN MIGUEL MORAZAN	SACATEPEQUEZ	Sumapango	Sumapango	6.82	7	399	6247-001	PAVIMENTADA	27999
BL	RD-SAC-01	ANTIGUA GUATEMALA - SANTA MARIA DE JESUS	SACATEPEQUEZ	Antigua Guatemala	Santa Maria de Jesus	7.6	8	399	6222-001	PAVIMENTADA	248019
BL	RD-SAC-03-01	CIUDAD VIEJA - SAN ANTONIO AGUAS CALIENTES - SANTA CATARINA BARAHONA	SACATEPEQUEZ	Ciudad Vieja	Santa Catarina Barahona	7.7	3	399	6222-001	PAVIMENTADA	248019
BL	RD-SAC-03-02	SANTA CATARINA BARAHONA - RM-10 (SAN MIGUEL DUEÑAS)	SACATEPEQUEZ	Santa Catarina Barahona	San Miguel Dueñas	5	5	399	6222-001	PAVIMENTADA	248019
BL	RD-SAC-05	ANTIGUA GUATEMALA - BIFURCACION FINANCIA (RM-14)	SACATEPEQUEZ	Antigua Guatemala	Jocotenango	2	2	399	6222-001	PAVIMENTADA	248019
BL	RD-SAC-07	BIFURCACION RM-10 FLORENCIA - MAGDALENA MUDAS ALTAS	SACATEPEQUEZ	Santa Lucia Mupas A	Magdalena Mupas A	5.38	4	399	6212-001	PAVIMENTADA	248019
BL	RD-SAC-06-02	FIN TERCERERA - HACIA SAN ANTONIO AGUAS CALIENTES (RD-SAC-3)	SACATEPEQUEZ	Ciudad Vieja	Ciudad Vieja	0.8	1	301	6222-001	PAVIMENTADA	25696
BL	RD-SAC-07-02	FIN TERCERERA - HACIA SAN MIGUEL DUEÑAS	SACATEPEQUEZ	Ciudad Vieja	San Miguel Dueñas	1.2	2	399	6222-001	PAVIMENTADA	248019
BL	RD-SAC-08-01	BIFURCACION CA-01-OCIDENTE - SAN VICENTE DOMINGO (HACU)	SACATEPEQUEZ	Santo Domingo Buen Santiago Sacatepeque		5.26	6	399	6222-001	PAVIMENTADA	248019



## MATRIZ DE PROGRAMACION DE BENEFICIARIOS EN TRAMOS Y PROYECTOS 2020



TIPO	AYUDA	CLASIFICACION	DEPARTAMENTO	MUNICIPIO	MUNICIPIO	UBICACION	MTA	FECHA	UBICACION	TIPO	ACTIVIDAD	BENEFICIARIOS
BL	RD-SAC-08-02	DEPARTAMENTO DE GUATEMALA - BUENAVISTA - BUENAVISTA	GUATEMALA	BUENAVISTA	BUENAVISTA	BUENAVISTA	4.77	5	399	6222 001	PAVIMENTADA	7940
BL	RD-SAC-09	DEPARTAMENTO DE GUATEMALA - BUENAVISTA - BUENAVISTA	GUATEMALA	BUENAVISTA	BUENAVISTA	BUENAVISTA	4.35	5	399	6222 001	PAVIMENTADA	248019
BL	RD-SAC-10-01	DEPARTAMENTO DE GUATEMALA - BUENAVISTA - BUENAVISTA	GUATEMALA	BUENAVISTA	BUENAVISTA	BUENAVISTA	4.69	5	399	6222 001	PAVIMENTADA	27999
BL	RD-SAC-10-02	DEPARTAMENTO DE GUATEMALA - BUENAVISTA - BUENAVISTA	GUATEMALA	BUENAVISTA	BUENAVISTA	BUENAVISTA	6.67	7	399	6222 001	PAVIMENTADA	248019
BL	RD-SAC-11	DEPARTAMENTO DE GUATEMALA - BUENAVISTA - BUENAVISTA	GUATEMALA	BUENAVISTA	BUENAVISTA	BUENAVISTA	2.76	3	399	6222 001	PAVIMENTADA	23038
BL	RD-SAC-12	DEPARTAMENTO DE GUATEMALA - BUENAVISTA - BUENAVISTA	GUATEMALA	BUENAVISTA	BUENAVISTA	BUENAVISTA	3.97	4	399	6222 001	PAVIMENTADA	248019
BL	RD-SAC-14-02	DEPARTAMENTO DE GUATEMALA - BUENAVISTA - BUENAVISTA	GUATEMALA	BUENAVISTA	BUENAVISTA	BUENAVISTA	3.06	4	399	6222 001	PAVIMENTADA	22038
BL	RD-SAC-16	DEPARTAMENTO DE GUATEMALA - BUENAVISTA - BUENAVISTA	GUATEMALA	BUENAVISTA	BUENAVISTA	BUENAVISTA	1.6	2	301	6179 001	PAVIMENTADA	41097
BL	RH-10-01A	DEPARTAMENTO DE GUATEMALA - BUENAVISTA - BUENAVISTA	GUATEMALA	BUENAVISTA	BUENAVISTA	BUENAVISTA	11.75	12	399	6222 001	PAVIMENTADA	248019
BL	RH-10-01B	DEPARTAMENTO DE GUATEMALA - BUENAVISTA - BUENAVISTA	GUATEMALA	BUENAVISTA	BUENAVISTA	BUENAVISTA	9.11	10	399	6222 001	PAVIMENTADA	248019
BL	RH-10-02	DEPARTAMENTO DE GUATEMALA - BUENAVISTA - BUENAVISTA	GUATEMALA	BUENAVISTA	BUENAVISTA	BUENAVISTA	2.27	3	399	6222 001	PAVIMENTADA	248019
BL	RH-14-02	DEPARTAMENTO DE GUATEMALA - BUENAVISTA - BUENAVISTA	GUATEMALA	BUENAVISTA	BUENAVISTA	BUENAVISTA	3.75	10	399	6222 001	PAVIMENTADA	248019
BL	RH-14-03	DEPARTAMENTO DE GUATEMALA - BUENAVISTA - BUENAVISTA	GUATEMALA	BUENAVISTA	BUENAVISTA	BUENAVISTA	9.87	10	399	6222 001	PAVIMENTADA	248019
BL	RH-14-04	DEPARTAMENTO DE GUATEMALA - BUENAVISTA - BUENAVISTA	GUATEMALA	BUENAVISTA	BUENAVISTA	BUENAVISTA	10.03	11	399	6222 001	PAVIMENTADA	15848
BL	RH-16-A-01	DEPARTAMENTO DE GUATEMALA - BUENAVISTA - BUENAVISTA	GUATEMALA	BUENAVISTA	BUENAVISTA	BUENAVISTA	8.78	9	399	6222 001	PAVIMENTADA	248019
BL	RH-16-A-02	DEPARTAMENTO DE GUATEMALA - BUENAVISTA - BUENAVISTA	GUATEMALA	BUENAVISTA	BUENAVISTA	BUENAVISTA	5.54	6	399	6222 001	PAVIMENTADA	248019
BL	CA-01-OCIDENTE 01	DEPARTAMENTO DE GUATEMALA - BUENAVISTA - BUENAVISTA	GUATEMALA	BUENAVISTA	BUENAVISTA	BUENAVISTA	13.52	14	399	6222 001	PAVIMENTADA	248019
BL	CA-01-OCIDENTE 04	DEPARTAMENTO DE GUATEMALA - BUENAVISTA - BUENAVISTA	GUATEMALA	BUENAVISTA	BUENAVISTA	BUENAVISTA	6.82	7	399	6222 001	PAVIMENTADA	27999
BL	CA-01-OCIDENTE 05	DEPARTAMENTO DE GUATEMALA - BUENAVISTA - BUENAVISTA	GUATEMALA	BUENAVISTA	BUENAVISTA	BUENAVISTA	8	6	499	6386 001	PAVIMENTADA	446133
BL	CA-01-OCIDENTE 06	DEPARTAMENTO DE GUATEMALA - BUENAVISTA - BUENAVISTA	GUATEMALA	BUENAVISTA	BUENAVISTA	BUENAVISTA	9.17	10	499	6386 001	PAVIMENTADA	446133
BL	CA-01-OCIDENTE 07	DEPARTAMENTO DE GUATEMALA - BUENAVISTA - BUENAVISTA	GUATEMALA	BUENAVISTA	BUENAVISTA	BUENAVISTA	5.6	6	499	6386 001	PAVIMENTADA	446133
BL	CA-01-OCIDENTE 09	DEPARTAMENTO DE GUATEMALA - BUENAVISTA - BUENAVISTA	GUATEMALA	BUENAVISTA	BUENAVISTA	BUENAVISTA	12.84	13	499	6386 001	PAVIMENTADA	446133
BL	RD-CHM-01A	DEPARTAMENTO DE GUATEMALA - BUENAVISTA - BUENAVISTA	GUATEMALA	BUENAVISTA	BUENAVISTA	BUENAVISTA	7.95	8	499	6386 001	PAVIMENTADA	13823
BL	RD-CHM-01B	DEPARTAMENTO DE GUATEMALA - BUENAVISTA - BUENAVISTA	GUATEMALA	BUENAVISTA	BUENAVISTA	BUENAVISTA	8.88	9	499	6386 001	PAVIMENTADA	13823
BL	RD-CHM-02-01	DEPARTAMENTO DE GUATEMALA - BUENAVISTA - BUENAVISTA	GUATEMALA	BUENAVISTA	BUENAVISTA	BUENAVISTA	7.1	3	499	6386 001	PAVIMENTADA	13823
BL	RD-CHM-03-01	DEPARTAMENTO DE GUATEMALA - BUENAVISTA - BUENAVISTA	GUATEMALA	BUENAVISTA	BUENAVISTA	BUENAVISTA	14.5	15	499	6386 001	PAVIMENTADA	13823
BL	RD-CHM-04-01	DEPARTAMENTO DE GUATEMALA - BUENAVISTA - BUENAVISTA	GUATEMALA	BUENAVISTA	BUENAVISTA	BUENAVISTA	9.4	6	499	6386 001	PAVIMENTADA	13823
BL	RD-CHM-05-01	DEPARTAMENTO DE GUATEMALA - BUENAVISTA - BUENAVISTA	GUATEMALA	BUENAVISTA	BUENAVISTA	BUENAVISTA	7.3	8	499	6386 001	PAVIMENTADA	13823
BL	RD-CHM-06-01	DEPARTAMENTO DE GUATEMALA - BUENAVISTA - BUENAVISTA	GUATEMALA	BUENAVISTA	BUENAVISTA	BUENAVISTA	3.3	4	499	6386 001	PAVIMENTADA	13823
BL	RD-CHM-07-01	DEPARTAMENTO DE GUATEMALA - BUENAVISTA - BUENAVISTA	GUATEMALA	BUENAVISTA	BUENAVISTA	BUENAVISTA	2.82	3	499	6386 001	PAVIMENTADA	13823
BL	RD-CHM-08-01	DEPARTAMENTO DE GUATEMALA - BUENAVISTA - BUENAVISTA	GUATEMALA	BUENAVISTA	BUENAVISTA	BUENAVISTA	37.5	38	499	6386 001	PAVIMENTADA	13823
BL	RD-CHM-09-01	DEPARTAMENTO DE GUATEMALA - BUENAVISTA - BUENAVISTA	GUATEMALA	BUENAVISTA	BUENAVISTA	BUENAVISTA	5	5	499	6386 001	PAVIMENTADA	13823
BL	RD-CHM-10-01	DEPARTAMENTO DE GUATEMALA - BUENAVISTA - BUENAVISTA	GUATEMALA	BUENAVISTA	BUENAVISTA	BUENAVISTA	20.8	21	499	6386 001	PAVIMENTADA	13823
BL	RD-CHM-11-01	DEPARTAMENTO DE GUATEMALA - BUENAVISTA - BUENAVISTA	GUATEMALA	BUENAVISTA	BUENAVISTA	BUENAVISTA	14.06	15	1406	6386 001	PAVIMENTADA	107189
BL	RD-CHM-12-01	DEPARTAMENTO DE GUATEMALA - BUENAVISTA - BUENAVISTA	GUATEMALA	BUENAVISTA	BUENAVISTA	BUENAVISTA	10.64	11	701	6386 001	PAVIMENTADA	63973
BL	RD-CHM-13-01	DEPARTAMENTO DE GUATEMALA - BUENAVISTA - BUENAVISTA	GUATEMALA	BUENAVISTA	BUENAVISTA	BUENAVISTA	18.66	17	799	6386 001	PAVIMENTADA	307661
BL	RD-CHM-14-01	DEPARTAMENTO DE GUATEMALA - BUENAVISTA - BUENAVISTA	GUATEMALA	BUENAVISTA	BUENAVISTA	BUENAVISTA	13.74	14	799	6386 001	PAVIMENTADA	307661
BL	RD-CHM-15-01	DEPARTAMENTO DE GUATEMALA - BUENAVISTA - BUENAVISTA	GUATEMALA	BUENAVISTA	BUENAVISTA	BUENAVISTA	5.41	6	799	6386 001	PAVIMENTADA	307661
BL	RD-CHM-16-01	DEPARTAMENTO DE GUATEMALA - BUENAVISTA - BUENAVISTA	GUATEMALA	BUENAVISTA	BUENAVISTA	BUENAVISTA	11	11	799	6386 001	PAVIMENTADA	307661
BL	RD-CHM-17-01	DEPARTAMENTO DE GUATEMALA - BUENAVISTA - BUENAVISTA	GUATEMALA	BUENAVISTA	BUENAVISTA	BUENAVISTA	2	7	705	6386 001	PAVIMENTADA	31399
BL	RD-CHM-18-01	DEPARTAMENTO DE GUATEMALA - BUENAVISTA - BUENAVISTA	GUATEMALA	BUENAVISTA	BUENAVISTA	BUENAVISTA	0.85	3	704	6386 001	PAVIMENTADA	307661
BL	RD-CHM-19-01	DEPARTAMENTO DE GUATEMALA - BUENAVISTA - BUENAVISTA	GUATEMALA	BUENAVISTA	BUENAVISTA	BUENAVISTA	3.5	4	704	6386 001	PAVIMENTADA	307661
BL	RD-CHM-20-01	DEPARTAMENTO DE GUATEMALA - BUENAVISTA - BUENAVISTA	GUATEMALA	BUENAVISTA	BUENAVISTA	BUENAVISTA	16.6	17	799	6386 001	PAVIMENTADA	307661
BL	RD-CHM-21-01	DEPARTAMENTO DE GUATEMALA - BUENAVISTA - BUENAVISTA	GUATEMALA	BUENAVISTA	BUENAVISTA	BUENAVISTA	4.8	5	719	6386 001	PAVIMENTADA	32254
BL	RD-CHM-22-01	DEPARTAMENTO DE GUATEMALA - BUENAVISTA - BUENAVISTA	GUATEMALA	BUENAVISTA	BUENAVISTA	BUENAVISTA	3.93	4	719	6386 001	PAVIMENTADA	307661
BL	RD-CHM-23-01	DEPARTAMENTO DE GUATEMALA - BUENAVISTA - BUENAVISTA	GUATEMALA	BUENAVISTA	BUENAVISTA	BUENAVISTA	8.2	9	799	7020 001	PAVIMENTADA	307661
BL	RD-CHM-24-01	DEPARTAMENTO DE GUATEMALA - BUENAVISTA - BUENAVISTA	GUATEMALA	BUENAVISTA	BUENAVISTA	BUENAVISTA	13.3	14	799	7020 001	PAVIMENTADA	307661
BL	RD-CHM-25-01	DEPARTAMENTO DE GUATEMALA - BUENAVISTA - BUENAVISTA	GUATEMALA	BUENAVISTA	BUENAVISTA	BUENAVISTA	1.3	6	799	6386 001	PAVIMENTADA	307661
BL	RD-CHM-26-01	DEPARTAMENTO DE GUATEMALA - BUENAVISTA - BUENAVISTA	GUATEMALA	BUENAVISTA	BUENAVISTA	BUENAVISTA	1.3	6	799	6386 001	PAVIMENTADA	307661
BL	RD-CHM-27-01	DEPARTAMENTO DE GUATEMALA - BUENAVISTA - BUENAVISTA	GUATEMALA	BUENAVISTA	BUENAVISTA	BUENAVISTA	4.26	5	799	6386 001	PAVIMENTADA	307661
BL	RD-CHM-28-01	DEPARTAMENTO DE GUATEMALA - BUENAVISTA - BUENAVISTA	GUATEMALA	BUENAVISTA	BUENAVISTA	BUENAVISTA	3.53	4	799	7139 001	PAVIMENTADA	31399
BL	RD-CHM-29-01	DEPARTAMENTO DE GUATEMALA - BUENAVISTA - BUENAVISTA	GUATEMALA	BUENAVISTA	BUENAVISTA	BUENAVISTA	3.7	4	709	6322 001	PAVIMENTADA	9411



## MATRIZ DE PROGRAMACION DE BENEFICIARIOS EN TRAMOS Y PROYECTOS 2020



TPG	ACTA	DESCRIPCION	DEPARTAMENTO	MUNICIPIO	LONGITUD	MTA/SECTA	CONTEJO COSTO	TIPO	ACTIVIDAD	BENEFICIARIOS
BL	RN-11-01	BIFURCACION CA-01 OCCIDENTE - LAS TRAMPAS - RN-01 (EST. 234+470) GONHIEZ	SOLLA	San Andres Semetab	10.15	20	709	6.322.001	PAVIMENTADA	9411
BL	RN-11-02	BIFURCACION RN-01 (EST. 136+470) AGUA ESCONDIDA - DESVIO SAN LUCAS TOBAMANI (EST. 151+400)	SOLLA	San Lucas Tolaman	15.4	16	799	7.139.001	PAVIMENTADA	307461
BL	RD-SOL-06-04A	PANAJACHEL - SANTA CATARINA PAL DING	SOLLA	Panajachel	4.78	5	799	7.139.001	PAVIMENTADA	307461
BL	CA-01 OCCIDENTE 158	RD-TOT-23, CHURULE - 4 CAMINOS	TOTONICAPAN	Totonicapan	14.74	15	899	7033.001	PAVIMENTADA	339254
BL	RD-TOT-01	BIFURCACION RN-01 (TOTONICAPAN) - RECAM (LIMITE ZONA VAL 5.13)	TOTONICAPAN	Totonicapan	16.92	17	899	6407.001	PAVIMENTADA	339254
BL	RD-TOT-02-02	SAN FRANCISCO DE ALTO - MONOSTENANGO	TOTONICAPAN	Monostenango	14.5	15	899	6407.001	PAVIMENTADA	339254
BL	RD-TOT-03-02	RH-430 DESDE CA-01 OCCIDENTE, ALASKA - TOTONICAPAN	TOTONICAPAN	Totonicapan	6.03	7	899	7033.001	PAVIMENTADA	339254
BL	RD-TOT-04-01	BIFURCACION RD-TOT-02 - SANTA MARIA CHIQUIMULAN	TOTONICAPAN	Totonicapan	16.75	17	899	6415.001	PAVIMENTADA	339254
BL	RD-TOT-19	BIFURCACION RN-01 (SAN CRISTOBAL TOTONICAPAN) - SAN ANDRES	TOTONICAPAN	San Cristobal Totoman	3.6	4	899	6407.001	PAVIMENTADA	339254
BL	RD-TOT-22	BIFURCACION CA-01 OCCIDENTE - ALASKA CHIQUIMULAN	TOTONICAPAN	Totonicapan	2.21	3	801	7033.001	PAVIMENTADA	96392
BL	RD-TOT-23	BIFURCACION CA-01 OCCIDENTE - ALASKA VALDEZ - BIFURCACION RD-TOT-03	TOTONICAPAN	Totonicapan	5.75	6	899	7033.001	PAVIMENTADA	96392
BL	RD-TOT-24	BIFURCACION CA-01 OCCIDENTE - COTOM - BIFURCACION RN-01 A ALASKA TIERRA BLANCA	TOTONICAPAN	Totonicapan	6.3	7	899	7033.001	PAVIMENTADA	96392
BL	RD-TOT-25	PANAJACHEL - CHURULE - PACAPOT - ZONA HANALUA - CANTON	TOTONICAPAN	Nahuala	9.25	10	899	7033.001	PAVIMENTADA	339254
BL	RN-01-08	TOTONICAPAN - BIFURCACION RD-TOT-01	TOTONICAPAN	Totonicapan	4.18	5	899	7033.001	PAVIMENTADA	96392
BL	RD-TOT-03-01	CA-01 OCCIDENTE, ALASKA - EST. 4000, HACIA TOTONICAPAN	TOTONICAPAN	Totonicapan	4.18	5	801	7033.001	PAVIMENTADA	96392
BL	RD-TOT-08	BIFURCACION CTO-180 - ZONA - AGUAS GEORGINAS	QUETZALTENANGO	Zonal	8.2	9	916	6370.001	PAVIMENTADA	11274
BL	RD-TOT-09	BIFURCACION CTO-180 - AGUAS AMARILLAS	QUETZALTENANGO	Zonal	3.28	4	919	7160.001	PAVIMENTADA	12217
BL	RD-TOT-10	BIFURCACION CTO-180 - EL PALMAR	QUETZALTENANGO	El Palmar	7.6	8	999	18096.001	PAVIMENTADA	127569
BL	RD-TOT-19-01	QUETZALTENANGO - BIFURCACION CTO-180 - MONUMENTO AL MIGRANTE	QUETZALTENANGO	Quetzaltenango	2	2	914	6517.001	PAVIMENTADA	624716
BL	RD-TOT-20	BIFURCACION CTO-180 - CANTEL	QUETZALTENANGO	Canal	0.34	1	999	7160.001	PAVIMENTADA	12217
BL	RD-TOT-21	BIFURCACION CTO-180 - LA DOCHA - BIFURCACION ALASKA CALAGUACHE	QUETZALTENANGO	El Palmar	0.3	1	999	7160.001	PAVIMENTADA	12217
BL	RD-TOT-22	BIFURCACION ALASKA CALAGUACHE - ALASKA CALAGUACHE	QUETZALTENANGO	El Palmar	4.3	5	901	12096.001	PAVIMENTADA	127569
BL	RD-TOT-25	CANTON LIAJOS DEL PNA - FINCA CHUPADRE	QUETZALTENANGO	Quetzaltenango	4.3	5	999	7124.001	PAVIMENTADA	624716
BL	RN-01-10	4 CAMINOS INTERSECCION CA-01 OCCIDENTE - SALCAJA	QUETZALTENANGO	San Cristobal Totoman	4.4	5	999	7124.001	PAVIMENTADA	624716
BL	RN-01-11-01	SALCAJA - LAS ROSAS, BIFURCACION CTO-180	QUETZALTENANGO	Salcaja	7.05	8	999	7124.001	PAVIMENTADA	624716
BL	RN-01-12-01	CA-01 OCCIDENTE (RMA-188-303) - MONUMENTO AL MIGRANTE	QUETZALTENANGO	San Cristobal Totoman	3.3	4	999	12096.001	PAVIMENTADA	127569
BL	RN-01-13-01	LIBRAMIENTO SALCAJA - AUTOPISTA DE LOS ALTOS - ROTONDA DEL ORGANISMO JUDICIAL	QUETZALTENANGO	Salcaja	3.75	4	901	12096.001	PAVIMENTADA	127569
BL	RN-01-14-01	ROTONDA DEL ORGANISMO JUDICIAL - BIFURCACION RN-01 (ROTONDA LICORINA)	QUETZALTENANGO	Quetzaltenango	5	5	999	7124.001	PAVIMENTADA	624716
BL	RN-OP-HUENTE-01	QUETZALTENANGO - HACIA SAN FRANCISCO LA UNION (EST. 203+510)	QUETZALTENANGO	Quetzaltenango, Ch. San Francisco La Uno	6.2	7	999	7124.001	PAVIMENTADA	624716
BL	RD-TOT-01	BIFURCACION RN-01 (SAN JUAN OSTUNCALCO) - SAN MARQUEL VIGILIA - CANOLA	QUETZALTENANGO	San Juan Ostuncalco	8.51	9	999	7124.001	PAVIMENTADA	38746
BL	RD-TOT-03-01	BIFURCACION CA-02 OCCIDENTE - CONOMBA	QUETZALTENANGO	Conomba	29.26	30	999	7124.001	PAVIMENTADA	624716
BL	RD-TOT-03-02	COLOMBIA - SAN JUAN OSTUNCALCO	QUETZALTENANGO	San Juan Ostuncalco	6.19	7	999	7124.001	PAVIMENTADA	30531
BL	RD-TOT-04-01	SAN MIGUELITO (STACION DE FERROCARRIL) - ENTRONQUE RN-13 SUR, EL REPOSO	QUETZALTENANGO	Genova	4.2	5	999	7124.001	PAVIMENTADA	624716
BL	RD-TOT-05	BIFURCACION CA-02 OCCIDENTE - FLORES COSTA CUCUA (SALUDA)	QUETZALTENANGO	Colombia	4.33	5	999	7124.001	PAVIMENTADA	624716
BL	RD-TOT-13-01	MUTAN - CARRICAN	QUETZALTENANGO	Calcan	5.87	6	923	7124.001	PAVIMENTADA	624716
BL	RD-TOT-15-01A	LA SUPERANZA - LA EMERSONIA	QUETZALTENANGO	La Esperanza	4	4	923	6246.001	PAVIMENTADA	9648
BL	RD-TOT-15-01B	LA EMERSONIA - CANOLA	QUETZALTENANGO	San Miguel Sigula	15.55	16	999	6246.001	PAVIMENTADA	94184
BL	RD-TOT-24-01	BIFURCACION CA-02 OCCIDENTE, COATEPEC - SAN VICENTE PACAYA	QUETZALTENANGO	Coatepec	6.75	7	999	6246.001	PAVIMENTADA	94184
BL	RD-TOT-24-02A	VOLANTE PACAYA - LIMITE DEPARTAMENTO QUETZALTENANGO - SAN MARCOS	QUETZALTENANGO	Coatepec	10.73	11	999	7298.001	PAVIMENTADA	79451
BL	RD-SH-06-02	LA REFORMA - BIFURCACION RN-13 (PUNTE CHANTREL)	SAN MARCOS	La Reforma	3.5	4	999	7124.001	PAVIMENTADA	30531
BL	RN-13-02	CABALLO BLANCO (PUNTE OCHO) - EL REPOSO (BIFURCACION RD-TOT-01)	QUETZALTENANGO	Genova	13.6	14	999	7124.001	PAVIMENTADA	30531
BL	RN-13-03	EL REPOSO (BIFURCACION RD-TOT-01) - GENOVA	QUETZALTENANGO	Genova	5.25	6	999	6246.001	PAVIMENTADA	94184
BL	RN-13-04	GENOVA - FLORES COSTA CUCUA (SALUDA)	QUETZALTENANGO	Flores Costa Cua	2.56	3	999	6246.001	PAVIMENTADA	94184
BL	RN-13-05	CHANTREL - COATEPEC	QUETZALTENANGO	Coatepec	5.61	6	999	7297.001	PAVIMENTADA	18979
BL	RN-13-06	SANTANA - CHANTREL	QUETZALTENANGO	Genova	4.4	5	999	7124.001	PAVIMENTADA	18979
BL	CA-02 OCCIDENTE 138B	RH-188-000 - BIFURCACION SAN MIGUELITO	QUETZALTENANGO	Genova	10.85	11	999	7124.001	PAVIMENTADA	624716
BL	CA-02 OCCIDENTE 14	BIFURCACION RD-TOT-01 - SAN MIGUELITO - BIFURCACION RD-TOT-02, FLORES COSTA CUCUA - EST. 211+000	QUETZALTENANGO	Quetzaltenango	17.4	18	999	7124.001	PAVIMENTADA	624716
BL	RN-01-13	QUETZALTENANGO - SAN JUAN OSTUNCALCO	QUETZALTENANGO	Palencia de los Altos	15.11	16	999	7124.001	PAVIMENTADA	624716
BL	RN-01-14	QUETZALTENANGO - PALENCIA DE LOS ALTOS, DESVIO SHELIA	QUETZALTENANGO	Palencia de los Altos						
BL	RD-TOT-13-03	MUTAN - SAN CARLOS SIA	QUETZALTENANGO	San Carlos Sga						

**MATRIZ DE PROGRAMACION DE BENEFICIARIOS EN TRAMOS Y PROYECTOS 2020**

TIPO	AUTIA	DISTRIPEN	DIPARTAMENTOS	MUNICIPIO	COMUNITA	META	FECHA LIM.	CENTRO DE COSTO	TIPO	ACTIVIDAD	RENTAS
L	RN-01-14	PALESTINA DE LOS ALTOS, DESVIO SIMLA - DESVIO SAN ANTONIO	SAN MARCOS	PALESTINA DE LOS ALTOS	San Antonio Sacatepeque	8.2	9	1203	7293 001	PAYMENTADA	794951
L	RN-01-15	DESVIO SAN ANTONIO SACATEPEQUEZ - SAN PEDRO SACATEPEQUEZ, SAN MARCOS	SAN MARCOS	San Pedro Sacatepeque	San Pedro Sacatepeque	7.25	6	109	6176 001	PAYMENTADA	58005
BK	RD-QUE-23	BUFICACION CITO-180 - NUEVO PALMAR - PUEBLO NUEVO	RETAMAUHEL	Pueblo Nuevo	San Felipe Respalda	4.68	5	999	7124 001	PAYMENTADA	632716
BK	RD-REU-02	BUFICACION CA-2 OCCIDENTE - SAN SEBASTIAN	RETAMAUHEL	San Sebastian	San Sebastian	3.57	2	1102	7290 001	PAYMENTADA	21725
BK	RD-REU-03-01	VICTORIAS EL BAITO	RETAMAUHEL	Retalhuleu	Retalhuleu	5.83	6	1101	6707 001	PAYMENTADA	70370
BK	RD-REU-06-01	BUFICACION CA-2 OCCIDENTE - NUEVO SAN CARLOS	RETAMAUHEL	Nuevo San Carlos	Nuevo San Carlos	2.91	3	1008	6935 001	PAYMENTADA	22724
BK	RD-REU-06-02	BUFICACION CA-2 OCCIDENTE - NUEVO SAN CARLOS	RETAMAUHEL	Nuevo San Carlos	Nuevo San Carlos	9.35	10	1108	6935 001	PAYMENTADA	22724
BK	RD-REU-06-03	FINCA LA VUELTA (CANDOLAHUA)	RETAMAUHEL	El Palmar	San Felipe Respalda	9.67	10	1199	6860 001	PAYMENTADA	241811
BK	RD-REU-06-01	BUFICACION CA-2 OCCIDENTE - RETALHULEU (BOCAVEDADO CENTENARIO)	RETAMAUHEL	Retalhuleu	Retalhuleu	2.63	3	1101	6707 001	PAYMENTADA	70370
BK	RD-REU-14-01	SAN FELIPE RETALHULEU - BUFICACION CITO-180 (FM. 1844-020)	RETAMAUHEL	San Martin Zapotilla	San Felipe Respalda	0.53	1	1199	7290 001	PAYMENTADA	241811
BK	RD-REU-14-02	BUFICACION CITO-180 - SAN FELIPE RETALHULEU	RETAMAUHEL	San Felipe Respalda	San Felipe Respalda	0.35	1	1102	7290 001	PAYMENTADA	21725
BK	RD-REU-15	BUFICACION CITO-180, ACCESO A HOSPITAL HELIANO GALINDO - HOSPITAL HELIANO GALINDO	RETAMAUHEL	San Martin Zapotilla	San Martin Zapotilla	0.61	1	1101	6707 001	PAYMENTADA	70370
BK	RD-REU-16	BUFICACION CITO-180, ACCESO A SANTA CRUZ MELBA - MELBA	RETAMAUHEL	Santa Cruz Melba	Santa Cruz Melba	1.45	2	1103	7377 001	PAYMENTADA	10641
BK	RD-SCH-01-03	BUFICACION ADRIA CALAGACHE - BUFICACION RD-QUE-23	RETAMAUHEL	Pueblo Nuevo	San Felipe Respalda	3.3	4	1199	7377 001	PAYMENTADA	241811
BK	RN-09-SUR-02	BUFICACION CA-2 OCCIDENTE - ENTRADA RETALHULEU	RETAMAUHEL	Coyenango, San An	San Martin Zapotilla	8.63	9	1199	6708 001	PAYMENTADA	241811
BK	RN-09-SUR-03	ENTRADA RETALHULEU - DESVIO CAMARILLO MACCO	RETAMAUHEL	Retalhuleu	San Sebastian	4.75	5	1199	6801 001	PAYMENTADA	241811
BK	RN-09-SUR-04	DESVIO CABALLERO BRANCO - PUENTE EL ROMANO (FM. 220-000)	RETAMAUHEL	Chumpepo	Chumpepo	1.13	13	1107	6707 001	PAYMENTADA	70370
L	RN-09-SUR-05	PUENTE EL ROMANO (FM. 220-000) - PUENTE CHAMPERRICO	RETAMAUHEL	Chumpepo	Chumpepo	5.21	6	1107	6707 001	PAYMENTADA	25280
BK	CA-02-OCCIDENTE-19	DESVIO TUCUM UMAN, BUFICACION CA-2 OCCIDENTE A LAS PLAS, BUFICACION RH-08	SAN MARCOS	Palajaya	Arzulla	1.36	6	1199	7196 001	PAYMENTADA	794951
BK	CA-02-OCCIDENTE-20	BUFICACION SANTA MARIA MILLENDONES - RN-01 DESVIO MALACATAN	SAN MARCOS	Malacatan	Arzulla	17.38	18	1299	7196 001	PAYMENTADA	794951
BK	CA-02-OCCIDENTE-21	RN-01 DESVIO MALACATAN - EL CAMINTE (FRONTIERA)	SAN MARCOS	Malacatan	Malacatan	8.4	9	1215	7048 001	PAYMENTADA	70370
BK	RD-QUE-02	BUFICACION CA-2 OCCIDENTE - EL COLUBERO - LIMITE DIPARTAMENTO QUETZALTENANGO	QUETZALTENANGO	Cotepeque	Cotepeque	18.23	19	920	6246 001	PAYMENTADA	94186
BK	RD-SM-02-01	USCATERGANTER SAN MARCOS (PACA TLAPA)	SAN MARCOS	Ocosingo	Ocosingo	18.29	37	1218	7166 001	PAYMENTADA	29251
BK	RD-SM-04-01	BUFICACION CA-2 OCCIDENTE - PAJAPITA - SAN ANTONIO LAS FLORES	SAN MARCOS	Nuevo Progreso	Palajaya	7.03	8	1299	7196 001	PAYMENTADA	794951
BK	RD-SM-04-02	BUFICACION CR SM-11 (SAN ANTONIO LAS FLORES) - CANTON SAN BLAS	SAN MARCOS	Nuevo Progreso	Nuevo Progreso	4.97	5	1212	7021 001	PAYMENTADA	26140
BK	RD-SM-04-03	PAJUN - NUEVO PROGRESO	SAN MARCOS	Nuevo Progreso	Nuevo Progreso	4.27	5	1212	7021 001	PAYMENTADA	26140
BK	RD-SM-10-01	ENTRADA HOSPITAL MALACATAN - COLOQUIA EL TRIUNFO	SAN MARCOS	Malacatan	Malacatan	3.13	4	1215	7048 001	PAYMENTADA	70370
BK	RD-SM-10-02	MALACATAN - ENTRENQUE CA-2 OCCIDENTE - NECA	SAN MARCOS	Malacatan	Malacatan	8	6	1215	7048 001	PAYMENTADA	70370
BK	RD-SM-11-01	BUFICACION RD-SM-03 SUR - EL GUAPINO	SAN MARCOS	El Tambador	El Tambador	3.38	6	1213	6491 001	PAYMENTADA	35007
BK	RD-SM-12-01	BUFICACION RD-SM-04 (PALAPA) - MEDIO MONTE - SAN JENOUHO	SAN MARCOS	Palajaya	Palajaya	11.68	12	1299	7138 001	PAYMENTADA	794951
BK	RD-SM-16-01	LAS PLAS, BUFICACION RH-08 - USATERPEQUE - PERU BOLIVIA	SAN MARCOS	Catarina	El Tambador	6	6	1299	7049 001	PAYMENTADA	794951
BK	RD-SM-17	PAJUN - NUEVO PROGRESO	SAN MARCOS	El Rodeo	Malacatan	7.5	8	1299	7048 001	PAYMENTADA	794951
BK	RN-01-19	SAN PABLO - MALACATAN (NORTE)	SAN MARCOS	Malacatan	San Pablo	7.92	8	1299	7048 001	PAYMENTADA	794951
BK	RN-08-01-01	BUFICACION RH-01 (LA MALLA - LA MALLA)	SAN MARCOS	Catarina	Catarina	3.2	4	1215	7048 001	PAYMENTADA	70370
BK	RN-08-01-02	ADRIA EL TRIUNFO - TUCUM UMAN	SAN MARCOS	Catarina	Catarina	6.23	2	1299	7048 001	PAYMENTADA	794951
BK	RN-08-04	BUFICACION CA-2 OCCIDENTE - PAJAPITA - BUFICACION RH-13 (EL TUMBADOR)	SAN MARCOS	Arzulla	Arzulla	3.17	4	1217	7048 001	PAYMENTADA	34461
BK	CA-02-OCCIDENTE-1	DESVIO TUCUM UMAN - FRONTIERA GUATEMALA/MEXICO (PUENTE BOLON)	SAN MARCOS	Palajaya	El Tambador	21.4	22	1299	7196 001	PAYMENTADA	794951
BK	RD-SM-01-02	BUFICACION RH-13 NORTE - EL MACHUQUE - SAN LORENZO	SAN MARCOS	Arzulla	Arzulla	6.07	7	1217	7051 001	PAYMENTADA	794951
BK	RD-SM-02-01	SAN SEBASTIAN, BUFICACION RH-12 NORTE - TEGUTIA	SAN MARCOS	San Lorenzo	San Lorenzo	8.7	9	1299	7296 001	PAYMENTADA	794951
BK	RD-SM-09-01	RN-01 (SAN PABLO) - TEGUTIA	SAN MARCOS	Tegutia	Tegutia	8.35	10	1299	7196 001	PAYMENTADA	41208
BK	RD-SM-15	BUFICACION RH-12 NORTE, COTIC - SAN JOSE CITEHMAN	SAN MARCOS	Tegutia	Tegutia	9.3	10	1299	7196 001	PAYMENTADA	36535
BK	RD-SM-39	BUFICACION RH-01 - COMPLEJADO AGUANA EL PONTENIR	SAN MARCOS	San Pablo	San Pablo	9.57	6	1299	6327 001	PAYMENTADA	794951
BK	RD-SM-44	SAN MARCOS - ESQUERLAS PALO GONDO	SAN MARCOS	San Pablo	San Pablo	7.51	8	1299	7196 001	PAYMENTADA	794951
BK	RN-01-16	SAN MARCOS - BAÑAHU AGUA TIBA - BUFICACION RD-SM-44	SAN MARCOS	Esquerlas Palo Guri	Esquerlas Palo Guri	7.2	8	1299	6327 001	PAYMENTADA	794951
BK	RN-01-18	SAN MARCOS - SAN RAFAEL PUE DE LA CRUZ/TA	SAN MARCOS	San Pedro Sacatepeque	San Pedro Sacatepeque	2	2	1299	7196 001	PAYMENTADA	794951
BK	RN-01-18	DESVIO TUMBADOR - DESVIO TUMBADOR	SAN MARCOS	San Martin Zapotilla	San Martin Zapotilla	25.4	26	1299	7196 001	PAYMENTADA	794951
BK	RN-01-18	DESVIO TUMBADOR - DESVIO TUMBADOR	SAN MARCOS	San Rafael Pude de la Cruz	Esquerlas Palo Guri	7.85	8	1299	7196 001	PAYMENTADA	794951
BK	RN-12 NORTE-03	ITONGUANI - TAGUANA	SAN MARCOS	El Rodeo	El Rodeo	5.54	6	1299	7196 001	PAYMENTADA	794951





## MATRIZ DE PROGRAMACION DE BENEFICIARIOS EN TRAMOS Y PROYECTOS 2020



TIPO	ETAPA	DESCRIPCION	DEPARTAMENTO	MUNICIPIO	MUNICIPIO FINAL	LONGITUD	AREA DEB. URG.	CENTRO DE COSTO	TIPO	ACTIVIDAD	BENEFICIARIOS	
BL	RN-12-NORTE-04	TACANA - LIMITE DEPARTAMENTAL SAN MARCOS / HUETEMANGO	SAN MARCOS	Tacana	Tacana	6,09	4,11	5	1299	6337 001	PAYMENTADA	61720
BL	RN-12-NORTE-05	LIMITE DEPARTAMENTAL SAN MARCOS / HUETEMANGO - TECTITAN	HUETEMANGO	Tacana	Tectitán	6,09	7	7	1299	6494 001	PAYMENTADA	646544
BL	RD-HUE-02-01A	BIFURCACION CA-01 OCCIDENTE - SIBINAL	SAN MARCOS	Sibinal	Sibinal	7,68	6	1299	7196 001	PAYMENTADA	646544	
BL	RD-HUE-02-01A	BIFURCACION RN-09-NORTE - FIN DE ASFALTO, LA VENTOSA	HUETEMANGO	Chusca	San Sebastián Huahu	6,5	7	1399	6401 001	PAYMENTADA	646544	
BL	RD-HUE-15-01	BIFURCACION RN-07-W, RM, 259-SOL, OCLUBA - ALDEA LA ESTANCA	HUETEMANGO	Huuetemango	Malacatanro	15,7	16	1399	7024 001	PAYMENTADA	646544	
BL	RD-HUE-15-02	ALDEA LA ESTANCA - LIMITE DEPARTAMENTAL HUETEMANGO/VEL	HUETEMANGO	Huuetemango	Huuetemango	10,5	11	1377	10407 001	PAYMENTADA	41871	
BL	RN-07-W-09	BIFURCACION RN-06-NORTE, BUENOS AIRES - AGUACATAN	HUETEMANGO	Huuetemango	Agucatan	19,42	20	1399	6376 001	PAYMENTADA	646544	
BL	RN-09-NORTE-11	SOLIMA - SANTA ELIZABETH	HUETEMANGO	Solima	Santa Elzabeta	11,93	12	1399	7024 001	PAYMENTADA	646544	
BL	RN-09-NORTE-12	SANTA ELIZABETH - SAN MATEO TITAN	HUETEMANGO	Huuetemango	San Sebastián Huahu	28,44	29	1399	7024 001	PAYMENTADA	646544	
BL	RN-09-NORTE-07	HUETEMANGO - CHANTLA	HUETEMANGO	Huuetemango	Huuetemango	4,5	5	1300	6248 001	PAYMENTADA	13540	
BL	CA-01 OCCIDENTE-20B	BIFURCACION RN-09-NORTE-04, HUETEMANGO - BIFURCACION SAN SEBASTIAN	HUETEMANGO	Malacatanro	Santa Barbara	18,95	19	1399	7024 001	PAYMENTADA	646544	
BL	CA-01 OCCIDENTE-21	BIFURCACION SAN SEBASTIAN - BIFURCACION COLOTENANGO	HUETEMANGO	Santa Barbara	Colotenango	11,63	12	1399	7024 001	PAYMENTADA	646544	
BL	CA-01 OCCIDENTE-22	BIFURCACION COLOTENANGO - BIFURCACION SAN PEDRO NECTA	HUETEMANGO	Colotenango	San Idelfonso Islahu	20,95	21	1399	7024 001	PAYMENTADA	646544	
BL	RD-HUE-01-02	DIQUESEL - SAN LORENZO - RUMAJ	HUETEMANGO	Malacatanro	Malacatanro	4,96	5	1303	6248 001	PAYMENTADA	13540	
BL	RD-HUE-08	CA-01 OCCIDENTE - SAN PEDRO NECTA	HUETEMANGO	San Idelfonso Islahu	La Democracia	5	5	1399	7024 001	PAYMENTADA	646544	
BL	RD-HUE-09	BIFURCACION CA-01 OCCIDENTE - SAN RAFAEL PETZAL	HUETEMANGO	Santa Barbara	San Rafael Petzal	9,52	4	1399	7024 001	PAYMENTADA	646544	
BL	RD-HUE-10-01	BIFURCACION CA-01 OCCIDENTE - FIN DEL ASFALTO, ALDEA SIPAL	HUETEMANGO	San Sebastián Huahu	San Sebastián Huahu	2	2	1399	6401 001	PAYMENTADA	21309	
BL	RD-HUE-11	BIFURCACION RN-07-W - A SAN GASPARI TICHIL	HUETEMANGO	San Gaspar Islahu	San Gaspar Islahu	3,08	4	1399	7310 001	PAYMENTADA	5609	
BL	RD-HUE-12	CA-01 OCCIDENTE - HOSPITAL HUETEMANGO	HUETEMANGO	Huuetemango	Malacatanro	6,33	7	2399	6136 001	PAYMENTADA	646544	
BL	RD-HUE-13	BIFURCACION CA-01 OCCIDENTE, RM, 253+50L, ALDEA PIEDRAS NEGAS	HUETEMANGO	Malacatanro	Malacatanro	9,6	10	1303	6248 001	PAYMENTADA	13540	
BL	RD-HUE-14	MALACATANRO - ALDEA POSH - BIFURCACION RD-HUE-15	HUETEMANGO	Huuetemango	Huuetemango	4,22	5	1303	6248 001	PAYMENTADA	13540	
BL	RN-07-W-10	HUETEMANGO - ALDEA CHINACA, BIFURCACION RD-HUE-15	HUETEMANGO	Huuetemango	Huuetemango	9,52	10	1399	7024 001	PAYMENTADA	646544	
BL	RN-07-W-11	BIFURCACION CA-01 OCCIDENTE - SAN IDELFONSO ITAHUACAN	HUETEMANGO	San Gaspar Islahu	San Idelfonso Islahu	25,52	26	1399	7024 001	PAYMENTADA	646544	
BL	RN-07-NORTE-06	BIFURCACION CA-01 OCCIDENTE - SAN IDELFONSO ITAHUACAN	HUETEMANGO	Malacatanro	Malacatanro	4,37	5	1399	6248 001	PAYMENTADA	646544	
BL	RD-HUE-06	BIFURCACION CA-01 OCCIDENTE - LA LIBERTAD	HUETEMANGO	La Libertad	La Democracia	5,17	6	1399	7024 001	PAYMENTADA	646544	
BL	RD-HUE-11	BIFURCACION CA-01 OCCIDENTE - LA LIBERTAD	HUETEMANGO	Santa Barbara	Santa Barbara	7,6	8	1399	6179 001	PAYMENTADA	23518	
BL	CA-01 OCCIDENTE-23	BIFURCACION CA-01 OCCIDENTE - SANTA BARBARA	HUETEMANGO	La Democracia	La Democracia	26,35	27	1399	7024 001	PAYMENTADA	646544	
BL	CA-01 OCCIDENTE-24	BIFURCACION LA LIBERTAD - DESVIO LA DEMOCRACIA - CAMOJA	HUETEMANGO	La Democracia	La Democracia	9,6	10	1399	7024 001	PAYMENTADA	646544	
BL	FIN-13	BIFURCACION CAMOJA - LA MEXILLA - FRONTERA	HUETEMANGO	La Libertad	La Democracia	10,23	11	1399	7024 001	PAYMENTADA	646544	
BL	RD-HUE-12-02	BIFURCACION CAMOJA - LA MEXILLA - FRONTERA (MEXICO)	HUETEMANGO	Nenton	Nenton	21,4	22	1399	7024 001	PAYMENTADA	28993	
BL	RD-HUE-13-01	BIFURCACION RD-HUE-13 - SANTA ANA HUETA	HUETEMANGO	Jalatenango	Santa Ana Hueta	29,94	30	1399	7024 001	PAYMENTADA	646544	
BL	RD-HUE-13-02	BIFURCACION RD-HUE-13 - SANTA ANA HUETA	HUETEMANGO	Nenton	Nenton	7,9	8	1399	6462 001	PAYMENTADA	28993	
BL	RD-HUE-13-03	SANTA ANA HUETA - SAN ANTONIO HUETA	HUETEMANGO	San Idelfonso Islahu	Santa Ana Hueta	6,95	7	1399	7024 001	PAYMENTADA	646544	
BL	RD-HUE-13-04	SAN ANTONIO HUETA - JACALTENANGO	HUETEMANGO	San Idelfonso Islahu	San Idelfonso Islahu	8,38	9	1399	7024 001	PAYMENTADA	646544	
BL	RD-CHU-03-01	JACALTENANGO - CONCEPCION HUETA	HUETEMANGO	Concepcion Hueta	Concepcion Hueta	19,17	20	1399	10899 001	PAYMENTADA	646544	
BL	RD-CHU-03-02	BIFURCACION RN-07-W - NIEBAU	CHIRIQUE	Niebau	Niebau	20,1	21	1399	6462 001	PAYMENTADA	655310	
BL	RD-CHU-04	NIEBAU - CHANUA	CHIRIQUE	Niebau	San Juan Costa Chual	5,93	6	1411	7311 001	PAYMENTADA	20260	
BL	RD-CHU-05	BIFURCACION RD-CHU-03 - SAN JUAN COSTAL	CHIRIQUE	San Juan Costal	San Juan Costal	3,4	4	1411	10422 001	PAYMENTADA	20260	
BL	RD-CHU-09	RN-15 (LOS PODULLES) - SANTA LUCIA LA REFORMA	CHIRIQUE	San Pedro Jacapulas	Santa Lucia La Reforma	20,95	21	1499	6462 001	PAYMENTADA	655310	
BL	RD-CHU-22	BIFURCACION RN-15, RM, 188+850 ALDEA SAN PABLO - LIMITE DEPARTAMENTAL EL QUICHE/HUETEMANGO, PUENTE RIO NEGRO	CHIRIQUE	San Pedro Jacapulas	Sacapulas	22,58	23	1416	7311 001	PAYMENTADA	655310	
BL	RN-07-W-04	CHICAMAM - USAPANTAN	CHIRIQUE	Chicamam	Usapantan	7,9	8	1499	7027 001	PAYMENTADA	655310	
BL	RN-07-W-05	USAPANTAN - CHIRIQUE	CHIRIQUE	Cunen	Usapantan	20,3	21	1499	6462 001	PAYMENTADA	655310	
BL	RN-07-W-06	CHIRIQUE - SACAPULAS	CHIRIQUE	Sacapulas	Cunen	13,1	16	1499	7311 001	PAYMENTADA	655310	
BL	RN-07-W-07	SACAPULAS - LIMITE DEPARTAMENTAL EL QUICHE/HUETEMANGO	CHIRIQUE	Sacapulas	Sacapulas	13,63	14	1416	7311 001	PAYMENTADA	35706	
BL	RN-07-W-08	LIMITE DEPARTAMENTAL EL QUICHE/HUETEMANGO - AGUACATAN	HUETEMANGO	Agucatan	Agucatan	20,9	21	1377	10407 001	PAYMENTADA	41871	
BL	RN-15-04	BIFURCACION RD-CHU-22, ALDEA SAN PABLO (RM, 188+850) - SACAPULAS	CHIRIQUE	San Pedro Jacapulas	Sacapulas	22,58	23	1416	7311 001	PAYMENTADA	655310	
BL	RN-15-5A	INTERCOMEDION RN-15 - RN-7W (LIBRAMIENTO SACAPULAS)	CHIRIQUE	Sacapulas	Sacapulas	0,75	1	1416	7311 001	PAYMENTADA	655310	
BL	RN-15-01	BIFURCACION CA-01 OCCIDENTE, LOS ENCLERITLOS - CHICHICASTENANGO	CHIRIQUE	Solola	Chichicastenango	16,85	17	1499	6462 001	PAYMENTADA	655310	
BL	RN-15-02	CHICHICASTENANGO - SANTA CRUZ DEL QUICHE	CHIRIQUE	Santa Cruz del Quiché	Chichicastenango	16,18	17	1499	6462 001	PAYMENTADA	655310	
BL	RD-CHU-01-02	BIFURCACION SAN ANTONIO HUETEMANGO - ALCAJA	CHIRIQUE	Santa Maria Chiquen	San Antonio Balamu	10,08	11	1499	6462 001	PAYMENTADA	655310	
BL	RD-CHU-01-01	SANTA CRUZ DEL QUICHE - RUMAS GUMARCAU	CHIRIQUE	Santa Cruz del Quiché	San Antonio Balamu	2	2	1499	6462 001	PAYMENTADA	655310	
BL	RD-CHU-02-02	RUMAS GUMARCAU - RUMAS GUMARCAU	CHIRIQUE	San Antonio Balamu	San Antonio Balamu	3,52	4	1408	6462 001	PAYMENTADA	17204	
BL	RD-CHU-02-01	RM, 171+800 ALCAJA PATITE - PATITE	CHIRIQUE	Patite	Patite	1,05	2	1407	7126 001	PAYMENTADA	4695	
BL	RD-CHU-03-01	SANTA CRUZ DEL QUICHE - CHIRIQUE	CHIRIQUE	Santa Cruz del Quiché	Patite	1,05	2	1407	7126 001	PAYMENTADA	4695	
BL	RD-CHU-02-02	CHIRIQUE - CHIRIQUE	CHIRIQUE	Chimuluc	Chimuluc	6,37	7	1499	7184 001	PAYMENTADA	655310	

## MATRIZ DE PROGRAMACION DE BENEFICIARIOS EN TRAMOS Y PROYECTOS 2020

TIPO	RUTA	DESCRIPCION	DEPARTAMENTO	MUNICIPIOS	LEGISLADOR	MTA	FSICA	UNE	CUANTO DE COSTO	TIPO	ACTIVIDAD	RECURSOS
RD-04-02-01	RD-04-02-01	CHIMIQUE - COYAN	CHIMIQUE	Chimique	Chimique	14.46	8	1.699	314.8	021	PAYMENTADA	65510
RD-04-02-02	RD-04-02-02	COYAN - COYAN	CHIMIQUE	Jotabay	Chimique	16.3	17	1.999	640.1	021	PAYMENTADA	65510
RD-04-02-03	RD-04-02-03	ZACAPALA - JOTABAY	CHIMIQUE	Jotabay	Jotabay	12	12	1.499	640.1	021	PAYMENTADA	65510
RD-04-02-04	RD-04-02-04	COYAN - CHIMIQUE	CHIMIQUE	Jotabay	Jotabay	9.82	10	2.412	630.1	021	PAYMENTADA	65510
RD-04-02-05	RD-04-02-05	SANTA CRUZ DEL QUICHE - SAN ANTONIO SACABAL	CHIMIQUE	Quiche	Santa Cruz del Quiche	33.75	34	1.499	714.1	021	PAYMENTADA	65510
RD-04-02-06	RD-04-02-06	SANTA CRUZ DEL QUICHE - SAN PEDRO DE LA VILLA	CHIMIQUE	Quiche	Santa Cruz del Quiche	10.8	11	1.408	614.1	021	PAYMENTADA	65510
RD-04-02-07	RD-04-02-07	ESTACION 154-002, INICIO PERIODO - BIFURCACION RN-17, LA CLAMIRE	CHIMIQUE	Santa Cruz del Quiche	Santa Cruz del Quiche	21.58	24	1.409	653.1	021	PAYMENTADA	65510
RD-04-02-08	RD-04-02-08	PUEBLA - LA CLAMIRE	BAJA VERAPAZ	San Jeronimo	San Jeronimo	15.79	16	1.507	681.1	021	PAYMENTADA	37649
RD-04-02-09	RD-04-02-09	PUEBLA - LA CLAMIRE	BAJA VERAPAZ	San Jeronimo	San Jeronimo	15.79	17	1.599	650.1	021	PAYMENTADA	215915
RD-04-02-10	RD-04-02-10	PUEBLA - LA CLAMIRE	BAJA VERAPAZ	San Jeronimo	San Jeronimo	15.79	17	1.599	650.1	021	PAYMENTADA	215915
RD-04-02-11	RD-04-02-11	PUEBLA - LA CLAMIRE	BAJA VERAPAZ	San Jeronimo	San Jeronimo	15.79	17	1.599	650.1	021	PAYMENTADA	215915
RD-04-02-12	RD-04-02-12	PUEBLA - LA CLAMIRE	BAJA VERAPAZ	San Jeronimo	San Jeronimo	15.79	17	1.599	650.1	021	PAYMENTADA	215915
RD-04-02-13	RD-04-02-13	PUEBLA - LA CLAMIRE	BAJA VERAPAZ	San Jeronimo	San Jeronimo	15.79	17	1.599	650.1	021	PAYMENTADA	215915
RD-04-02-14	RD-04-02-14	PUEBLA - LA CLAMIRE	BAJA VERAPAZ	San Jeronimo	San Jeronimo	15.79	17	1.599	650.1	021	PAYMENTADA	215915
RD-04-02-15	RD-04-02-15	PUEBLA - LA CLAMIRE	BAJA VERAPAZ	San Jeronimo	San Jeronimo	15.79	17	1.599	650.1	021	PAYMENTADA	215915
RD-04-02-16	RD-04-02-16	PUEBLA - LA CLAMIRE	BAJA VERAPAZ	San Jeronimo	San Jeronimo	15.79	17	1.599	650.1	021	PAYMENTADA	215915
RD-04-02-17	RD-04-02-17	PUEBLA - LA CLAMIRE	BAJA VERAPAZ	San Jeronimo	San Jeronimo	15.79	17	1.599	650.1	021	PAYMENTADA	215915
RD-04-02-18	RD-04-02-18	PUEBLA - LA CLAMIRE	BAJA VERAPAZ	San Jeronimo	San Jeronimo	15.79	17	1.599	650.1	021	PAYMENTADA	215915
RD-04-02-19	RD-04-02-19	PUEBLA - LA CLAMIRE	BAJA VERAPAZ	San Jeronimo	San Jeronimo	15.79	17	1.599	650.1	021	PAYMENTADA	215915
RD-04-02-20	RD-04-02-20	PUEBLA - LA CLAMIRE	BAJA VERAPAZ	San Jeronimo	San Jeronimo	15.79	17	1.599	650.1	021	PAYMENTADA	215915
RD-04-02-21	RD-04-02-21	PUEBLA - LA CLAMIRE	BAJA VERAPAZ	San Jeronimo	San Jeronimo	15.79	17	1.599	650.1	021	PAYMENTADA	215915
RD-04-02-22	RD-04-02-22	PUEBLA - LA CLAMIRE	BAJA VERAPAZ	San Jeronimo	San Jeronimo	15.79	17	1.599	650.1	021	PAYMENTADA	215915
RD-04-02-23	RD-04-02-23	PUEBLA - LA CLAMIRE	BAJA VERAPAZ	San Jeronimo	San Jeronimo	15.79	17	1.599	650.1	021	PAYMENTADA	215915
RD-04-02-24	RD-04-02-24	PUEBLA - LA CLAMIRE	BAJA VERAPAZ	San Jeronimo	San Jeronimo	15.79	17	1.599	650.1	021	PAYMENTADA	215915
RD-04-02-25	RD-04-02-25	PUEBLA - LA CLAMIRE	BAJA VERAPAZ	San Jeronimo	San Jeronimo	15.79	17	1.599	650.1	021	PAYMENTADA	215915
RD-04-02-26	RD-04-02-26	PUEBLA - LA CLAMIRE	BAJA VERAPAZ	San Jeronimo	San Jeronimo	15.79	17	1.599	650.1	021	PAYMENTADA	215915
RD-04-02-27	RD-04-02-27	PUEBLA - LA CLAMIRE	BAJA VERAPAZ	San Jeronimo	San Jeronimo	15.79	17	1.599	650.1	021	PAYMENTADA	215915
RD-04-02-28	RD-04-02-28	PUEBLA - LA CLAMIRE	BAJA VERAPAZ	San Jeronimo	San Jeronimo	15.79	17	1.599	650.1	021	PAYMENTADA	215915
RD-04-02-29	RD-04-02-29	PUEBLA - LA CLAMIRE	BAJA VERAPAZ	San Jeronimo	San Jeronimo	15.79	17	1.599	650.1	021	PAYMENTADA	215915
RD-04-02-30	RD-04-02-30	PUEBLA - LA CLAMIRE	BAJA VERAPAZ	San Jeronimo	San Jeronimo	15.79	17	1.599	650.1	021	PAYMENTADA	215915
RD-04-02-31	RD-04-02-31	PUEBLA - LA CLAMIRE	BAJA VERAPAZ	San Jeronimo	San Jeronimo	15.79	17	1.599	650.1	021	PAYMENTADA	215915
RD-04-02-32	RD-04-02-32	PUEBLA - LA CLAMIRE	BAJA VERAPAZ	San Jeronimo	San Jeronimo	15.79	17	1.599	650.1	021	PAYMENTADA	215915
RD-04-02-33	RD-04-02-33	PUEBLA - LA CLAMIRE	BAJA VERAPAZ	San Jeronimo	San Jeronimo	15.79	17	1.599	650.1	021	PAYMENTADA	215915
RD-04-02-34	RD-04-02-34	PUEBLA - LA CLAMIRE	BAJA VERAPAZ	San Jeronimo	San Jeronimo	15.79	17	1.599	650.1	021	PAYMENTADA	215915
RD-04-02-35	RD-04-02-35	PUEBLA - LA CLAMIRE	BAJA VERAPAZ	San Jeronimo	San Jeronimo	15.79	17	1.599	650.1	021	PAYMENTADA	215915
RD-04-02-36	RD-04-02-36	PUEBLA - LA CLAMIRE	BAJA VERAPAZ	San Jeronimo	San Jeronimo	15.79	17	1.599	650.1	021	PAYMENTADA	215915
RD-04-02-37	RD-04-02-37	PUEBLA - LA CLAMIRE	BAJA VERAPAZ	San Jeronimo	San Jeronimo	15.79	17	1.599	650.1	021	PAYMENTADA	215915
RD-04-02-38	RD-04-02-38	PUEBLA - LA CLAMIRE	BAJA VERAPAZ	San Jeronimo	San Jeronimo	15.79	17	1.599	650.1	021	PAYMENTADA	215915
RD-04-02-39	RD-04-02-39	PUEBLA - LA CLAMIRE	BAJA VERAPAZ	San Jeronimo	San Jeronimo	15.79	17	1.599	650.1	021	PAYMENTADA	215915
RD-04-02-40	RD-04-02-40	PUEBLA - LA CLAMIRE	BAJA VERAPAZ	San Jeronimo	San Jeronimo	15.79	17	1.599	650.1	021	PAYMENTADA	215915
RD-04-02-41	RD-04-02-41	PUEBLA - LA CLAMIRE	BAJA VERAPAZ	San Jeronimo	San Jeronimo	15.79	17	1.599	650.1	021	PAYMENTADA	215915
RD-04-02-42	RD-04-02-42	PUEBLA - LA CLAMIRE	BAJA VERAPAZ	San Jeronimo	San Jeronimo	15.79	17	1.599	650.1	021	PAYMENTADA	215915
RD-04-02-43	RD-04-02-43	PUEBLA - LA CLAMIRE	BAJA VERAPAZ	San Jeronimo	San Jeronimo	15.79	17	1.599	650.1	021	PAYMENTADA	215915
RD-04-02-44	RD-04-02-44	PUEBLA - LA CLAMIRE	BAJA VERAPAZ	San Jeronimo	San Jeronimo	15.79	17	1.599	650.1	021	PAYMENTADA	215915
RD-04-02-45	RD-04-02-45	PUEBLA - LA CLAMIRE	BAJA VERAPAZ	San Jeronimo	San Jeronimo	15.79	17	1.599	650.1	021	PAYMENTADA	215915
RD-04-02-46	RD-04-02-46	PUEBLA - LA CLAMIRE	BAJA VERAPAZ	San Jeronimo	San Jeronimo	15.79	17	1.599	650.1	021	PAYMENTADA	215915
RD-04-02-47	RD-04-02-47	PUEBLA - LA CLAMIRE	BAJA VERAPAZ	San Jeronimo	San Jeronimo	15.79	17	1.599	650.1	021	PAYMENTADA	215915
RD-04-02-48	RD-04-02-48	PUEBLA - LA CLAMIRE	BAJA VERAPAZ	San Jeronimo	San Jeronimo	15.79	17	1.599	650.1	021	PAYMENTADA	215915
RD-04-02-49	RD-04-02-49	PUEBLA - LA CLAMIRE	BAJA VERAPAZ	San Jeronimo	San Jeronimo	15.79	17	1.599	650.1	021	PAYMENTADA	215915
RD-04-02-50	RD-04-02-50	PUEBLA - LA CLAMIRE	BAJA VERAPAZ	San Jeronimo	San Jeronimo	15.79	17	1.599	650.1	021	PAYMENTADA	215915
RD-04-02-51	RD-04-02-51	PUEBLA - LA CLAMIRE	BAJA VERAPAZ	San Jeronimo	San Jeronimo	15.79	17	1.599	650.1	021	PAYMENTADA	215915
RD-04-02-52	RD-04-02-52	PUEBLA - LA CLAMIRE	BAJA VERAPAZ	San Jeronimo	San Jeronimo	15.79	17	1.599	650.1	021	PAYMENTADA	215915
RD-04-02-53	RD-04-02-53	PUEBLA - LA CLAMIRE	BAJA VERAPAZ	San Jeronimo	San Jeronimo	15.79	17	1.599	650.1	021	PAYMENTADA	215915
RD-04-02-54	RD-04-02-54	PUEBLA - LA CLAMIRE	BAJA VERAPAZ	San Jeronimo	San Jeronimo	15.79	17	1.599	650.1	021	PAYMENTADA	215915
RD-04-02-55	RD-04-02-55	PUEBLA - LA CLAMIRE	BAJA VERAPAZ	San Jeronimo	San Jeronimo	15.79	17	1.599	650.1	021	PAYMENTADA	215915
RD-04-02-56	RD-04-02-56	PUEBLA - LA CLAMIRE	BAJA VERAPAZ	San Jeronimo	San Jeronimo	15.79	17	1.599	650.1	021	PAYMENTADA	215915
RD-04-02-57	RD-04-02-57	PUEBLA - LA CLAMIRE	BAJA VERAPAZ	San Jeronimo	San Jeronimo	15.79	17	1.599	650.1	021	PAYMENTADA	215915
RD-04-02-58	RD-04-02-58	PUEBLA - LA CLAMIRE	BAJA VERAPAZ	San Jeronimo	San Jeronimo	15.79	17	1.599	650.1	021	PAYMENTADA	215915
RD-04-02-59	RD-04-02-59	PUEBLA - LA CLAMIRE	BAJA VERAPAZ	San Jeronimo	San Jeronimo	15.79	17	1.599	650.1	021	PAYMENTADA	215915
RD-04-02-60	RD-04-02-60	PUEBLA - LA CLAMIRE	BAJA VERAPAZ	San Jeronimo	San Jeronimo	15.79	17	1.599	650.1	021	PAYMENTADA	215915
RD-04-02-61	RD-04-02-61	PUEBLA - LA CLAMIRE	BAJA VERAPAZ	San Jeronimo	San Jeronimo	15.79	17	1.599	650.1	021	PAYMENTADA	215915
RD-04-02-62	RD-04-02-62	PUEBLA - LA CLAMIRE	BAJA VERAPAZ	San Jeronimo	San Jeronimo	15.79	17	1.599	650.1	021	PAYMENTADA	215915
RD-04-02-63	RD-04-02-63	PUEBLA - LA CLAMIRE	BAJA VERAPAZ	San Jeronimo	San Jeronimo	15.79	17	1.599	650.1	021	PAYMENTADA	215915
RD-04-02-64	RD-04-02-64	PUEBLA - LA CLAMIRE	BAJA VERAPAZ	San Jeronimo	San Jeronimo	15.79	17	1.599	650.1	021	PAYMENTADA	215915
RD-04-02-65	RD-04-02-65	PUEBLA - LA CLAMIRE	BAJA VERAPAZ	San Jeronimo	San Jeronimo	15.79	17	1.599	650.1	021	PAYMENTADA	215915
RD-04-02-66	RD-04-02-66	PUEBLA - LA CLAMIRE	BAJA VERAPAZ	San Jeronimo	San Jeronimo	15.79	17	1.599	650.1	021	PAYMENTADA	215915
RD-04-02-67	RD-04-02-67	PUEBLA - LA CLAMIRE	BAJA VERAPAZ	San Jeronimo	San Jeronimo	15.79	17	1.599	650.1	021	PAYMENTADA	215915
RD-04-02-68	RD-04-02-68	PUEBLA - LA CLAMIRE	BAJA VERAPAZ	San Jeronimo	San Jeronimo	15.79	17	1.599	650.1	021	PAYMENTADA	215915
RD-04-02-69	RD-04-02-69	PUEBLA - LA CLAMIRE	BAJA VERAPAZ	San Jeronimo	San Jeronimo	15.79	17	1.599	650.1	021	PAYMENTADA	215915
RD-04-02-70	RD-04-02-70	PUEBLA - LA CLAMIRE	BAJA VERAPAZ	San Jeronimo	San Jeronimo	15.79	17	1.599	650.1	021	PAYMENTADA	215915
RD-04-02-71	RD-04-02-71	PUEBLA - LA CLAMIRE	BAJA VERAPAZ	San Jeronimo	San Jeronimo	15.79	17	1.599	650.1	021	PAYMENTADA	215915
RD-04-02-72	RD-04-02-72	PUEBLA - LA CLAMIRE	BAJA VERAPAZ	San Jeronimo	San Jeronimo	15.79	17	1.599	650.1	021	PAYMENTADA	215915
RD-04-02-73	RD-04-02-73	PUEBLA - LA CLAMIRE	BAJA VERAPAZ	San Jeronimo	San Jeronimo	15.79	17	1.599	650.1	021	PAYMENTADA	215915
RD-04-02-74	RD-04-02-74	PUEBLA - LA CLAMIRE	BAJA VERAPAZ	San Jeronimo	San Jeronimo	15.79	17	1.599	650.1	021	PAYMENTADA	215915
RD-04-02-75	RD-04-02-75	PUEBLA - LA CLAMIRE	BAJA VERAPAZ	San Jeronimo	San Jeronimo	15.79	17	1.599	650.1	021	PAYMENTADA	215915
RD-04-02-76	RD-04-02-76	PUEBLA - LA CLAMIRE	BAJA VERAPAZ	San Jeronimo	San Jeronimo	15.79	17	1.599	650.1	021	PAYMENTADA	215915
RD-04-02-77	RD-04-02-77	PUEBLA - LA CLAMIRE	BAJA VERAPAZ	San Jeronimo	San Jeronimo	15.79	17	1.599	650.1	021	PAYMENTADA	215915
RD-04-02-78	RD-04-02-78	PUEBLA - LA CLAMIRE	BAJA VERAPAZ	San Jeronimo	San Jeronimo	15.79	17	1.599	650.1	021	PAYMENTADA	215915
RD-04-02-79	RD-04-02-79	PUEBLA - LA CLAMIRE	BAJA VERAPAZ	San Jeronimo	San Jeronimo	15.79	17	1.599	650.1	021	PAYMENTADA	215915
RD-04-02-80	RD-04-02-80	PUEBLA - LA CLAMIRE	BAJA VERAPAZ	San Jeronimo	San Jeronimo	15.79	17	1.599	650.1	021	PAYMENTADA	215915
RD-04-02-81	RD-04-02-81	PUEBLA - LA CLAMIRE	BAJA VERAPAZ	San Jeronimo	San Jeronimo	15.79	17	1.599	650.1	021	PAYMENTADA	215915
RD-04-02-82	RD-04-02-82	PUEBLA - LA CLAMIRE	BAJA VERAPAZ	San Jeronimo	San Jeronimo	15.79	17	1.599	650.1	021	PAYMENTADA	215915
RD-04-02-83	RD-04-02-83	PUEBLA - LA CLAMIRE	BAJA VERAPAZ	San Jeronimo	San Jeronimo	15.79	17	1.599	650.1	021	PAYMENTADA	215915
RD-04-02-84	RD-04-02-84	PUEBLA - LA CLAMIRE	BAJA VERAPAZ	San Jeronimo	San Jeronimo	15.79	17	1.599	650.1	021	PAYMENTADA	215915
RD-04-02-85	RD-04-02-85	PUEBLA - LA CLAMIRE	BAJA VERAPAZ	San Jeronimo	San Jeronimo	15.79	17	1.599	650.1	021	PAYMENTADA	215915
RD-04-02-86	RD-04-02-86	PUEBLA - LA CLAMIRE	BAJA VERAPAZ	San Jeronimo	San Jeronimo	15.79	17	1.599	650.1	021	PAYMENTADA	215915
RD-04-02-87	RD-04-02-87	PUEBLA - LA CLAMIRE	BAJA VERAPAZ	San Jeronimo	San Jeronimo	15.79	17	1.599	650.1	021	PAYMENTADA	215915
RD-04-02-88	RD-04-02-88	PUEBLA - LA CLAMIRE	BAJA VERAPAZ	San Jeronimo	San Jeronimo	15.79	17	1.599	650.1	021	PAYMENTADA	215915
RD-04-02-89	RD-04-02-89	PUEBLA - LA CLAMIRE	BAJA VERAPAZ</									



## MATRIZ DE PROGRAMACION DE BENEFICIARIOS EN TRAMOS Y PROYECTOS 2020



TIPO	RUTA	DESCRIPCION	DEPARTAMENTO	MUNICIPIO INICIO	MUNICIPIO FINAL	LONGITUD	METRAJE	UNID.	CENTRO DE COSTO	TIPO	ACTIVIDAD	BENEFICIARIOS
BL	RD-PET-11-02	BIFURCACION RD-PET-13-SANTA RITA - LA LIBERTAD	PETEN	LA LIBERTAD	San Francisco	18.7	18.7	8	1799	6473 001	PAVIMENTADA	366735
BL	RD-PET-15-01	BIFURCACION RD-PET-15-SANTA RITA - SAN FRANCISCO	PETEN	San Francisco	San Francisco	18.6	18.6	14	1799	6473 001	PAVIMENTADA	8517
BL	RD-PET-15-02	SAN FRANCISCO - SANTA ANA	PETEN	Santa Ana	San Francisco	13.34	13.34	14	1799	6473 001	PAVIMENTADA	366735
BL	CA-13-04	MODISTO MENDOZA - SECCION B	PETEN	San Luis	San Luis	21.98	21.98	22	1799	6473 001	PAVIMENTADA	48745
BL	CA-13-05	SECCION B - SAN LUIS	PETEN	San Luis	San Luis	25.5	25.5	26	1709	6473 001	PAVIMENTADA	48745
BL	CA-13-06	BIFURCACION INGRESO PRINCIPAL SAN LUIS - BIFURCACION INGRESO AEROPUERTO, PORTUN	PETEN	Portun	San Luis	16.15	16.15	17	1799	6956 001	PAVIMENTADA	366735
BL	CA-13-07	BIFURCACION INGRESO AEROPUERTO, PORTUN - I.M. 401-HOOL DESVIO DOLORES	PETEN	Portun	Dolores	22.8	22.8	23	1799	6444 001	PAVIMENTADA	366735
BL	CA-13-08	I.M. 401-HOOL DESVIO DOLORES - BIFURCACION RD-PET-05, SABANETAS	PETEN	Dolores	Dolores	15.7	15.7	16	1708	6444 001	PAVIMENTADA	32404
BL	CA-13-09	BIFURCACION RD-PET-05, SABANETAS - COLPETEN	PETEN	Dolores	Dolores	8.3	8.3	9	1708	6444 001	PAVIMENTADA	32404
BL	CA-13-10	COLPETEN - SANTA ANA	PETEN	Dolores	Santa Ana	35.9	35.9	36	1799	6473 001	PAVIMENTADA	366735
BL	RD-PET-10-02	INICIO DE ASPHALTO LA CAOBITA - CHIMONJA - SAN TAJASSEL	PETEN	Dolores	San Luis	15.4	15.4	16	1708	6473 001	PAVIMENTADA	48745
BL	CA-09-NORTE-20B	LA RUDOSA - BIFURCACION CATUGA	IZABAL	San Luis	San Luis	14.89	14.89	15	1804	6294 001	PAVIMENTADA	85469
BL	CA-09-NORTE-21	BIFURCACION CATUGA - BIFURCACION EL CHAMBRON	IZABAL	Morales	Morales	9.8	9.8	10	1804	6294 001	PAVIMENTADA	85469
BL	CA-09-NORTE-22	BIFURCACION CHAMBRON - CA-13-ENTRENOS, DESVIO ENTRE RIOS	IZABAL	Morales	Puerto Barrios	34.1	34.1	15	1899	10424 001	PAVIMENTADA	314306
BL	CA-09-NORTE-23	BIFURCACION CA-13-ENTRENOS, DESVIO ENTRE RIOS - CA-09-NORTE-4, DESVIO PUERTO SANTO TOMAS DE CASTILLA	IZABAL	Puerto Barrios	Puerto Barrios	8.9	8.9	9	1801	10424 001	PAVIMENTADA	81078
BL	CA-09-NORTE-24	BIFURCACION CA-09-NORTE-4, DESVIO PUERTO SANTO TOMAS DE CASTILLA - PUERTO BARBIOS	IZABAL	Puerto Barrios	Puerto Barrios	2.39	2.39	3	1801	10424 001	PAVIMENTADA	81078
BL	CA-13-01	BIFURCACION CA-09-NORTE, LA RUDOSA - PUENTE RIO DULCE	IZABAL	Morales	Livingston	29.65	29.65	30	1899	6778 001	PAVIMENTADA	81078
BL	CA-13-02	PUENTE RIO DULCE - ALDEA LA LIBERTAD	IZABAL	Livingston	Livingston	10.7	10.7	11	1802	6280 001	PAVIMENTADA	48568
BL	CA-13-03	ALDEA LA LIBERTAD - MODISTO MENDOZA	IZABAL	Livingston	Livingston	29.72	29.72	30	1802	6280 001	PAVIMENTADA	48568
BL	RD-07-E-07B	EL ESTOR - PUENTE SAN JUAN DE LOS RIOS	IZABAL	Livingston	Livingston	11	11	13	1802	6280 001	PAVIMENTADA	48568
BL	RD-07-E-07A	EL ESTOR - PUENTE SAN JUAN DE LOS RIOS	IZABAL	El Estor	El Estor	29.36	29.36	30	1899	6280 001	PAVIMENTADA	48568
BL	RD-07-E-07C	BIFURCACION CA-13 (AMBIOS INGRESOS) - BIFURCACION RD-07-E-08	IZABAL	Livingston	Livingston	0.5	0.5	1	1802	6280 001	PAVIMENTADA	48568
BL	RD-07-E-11-01	BIFURCACION CA-09-NORTE - CATUGA	IZABAL	Morales	Morales	1.72	1.72	2	1804	6294 001	PAVIMENTADA	85469
BL	RD-07-E-11-02	BIFURCACION CA-09-NORTE - CHAMBRON	IZABAL	Morales	Morales	1	1	3	1804	6294 001	PAVIMENTADA	85469
BL	RD-07-E-12	BIFURCACION CA-09-NORTE - TENEDORES	IZABAL	Morales	Morales	2.48	2.48	3	1804	6294 001	PAVIMENTADA	85469
BL	RD-07-E-32	FRONTERA INDO DULCE BIFURCACION RD-07-E - CASTILLO SAN FELIPE	IZABAL	Livingston	Livingston	10.6	10.6	11	1899	6778 001	PAVIMENTADA	81078
BL	CA-09-NORTE-17	PUENTE DE PAZ - LOS AMATES	IZABAL	Guadalupe	Los Amates	17.9	17.9	18	1805	6778 001	PAVIMENTADA	56187
BL	CA-09-NORTE-18	LOS AMATES - TRINCHERA	IZABAL	Los Amates	Los Amates	25.5	25.5	26	1899	6778 001	PAVIMENTADA	56187
BL	CA-09-NORTE-19	TRINCHERA - BIFURCACION CA-13-A, DESVIO MORALES	IZABAL	Los Amates	Los Amates	1.35	1.35	2	1804	6294 001	PAVIMENTADA	85469
BL	CA-09-NORTE-20A	BIFURCACION CA-13-A, DESVIO MORALES - LA RUDOSA, DESVIO CA-13	IZABAL	Morales	Morales	5.06	5.06	6	1804	6294 001	PAVIMENTADA	85469
BL	CA-13-A-01	BIFURCACION CA-09-NORTE-20B - MORALES	IZABAL	Morales	Morales	2.06	2.06	3	1804	6294 001	PAVIMENTADA	85469
BL	CA-13-A-02	BIFURCACION CA-09-NORTE-20C - MORALES	IZABAL	Morales	Morales	3.3	3.3	4	1805	6778 001	PAVIMENTADA	56187
BL	RD-07-E-01	BIFURCACION CA-09-NORTE - EL RICO	IZABAL	Los Amates	Los Amates	2.05	2.05	3	1805	6778 001	PAVIMENTADA	56187
BL	RD-07-E-02	MUNICIPIO DE MORALES - PUENTE ONEGA - ALDEA CREEZ ZARCO - ALDEA A SHAVE - FIN DE PAVIMENTO	IZABAL	Morales	Morales	7	7	7	1804	6294 001	PAVIMENTADA	85469
BL	RD-07-E-03	CHEDDIA BIFURCACION RD-07-E-25 - EL CEDRO	IZABAL	Morales	Morales	9.2	9.2	10	1804	6294 001	PAVIMENTADA	85469
BL	RD-07-E-04	BIFURCACION RD-07-E-25 - EL CEDRO	ZACAPA	Morales	Morales	7.2	7.2	8	1804	6294 001	PAVIMENTADA	85469
BL	RD-07-E-05	LA BUENIA - HIGUANAS	ZACAPA	Guadalupe	Guadalupe	6.1	6.1	7	1804	7213 001	PAVIMENTADA	17667
BL	RD-07-E-06	BIFURCACION CA-09-NORTE (I.M. 155+300) - GUADALUPE	ZACAPA	Guadalupe	Guadalupe	2.1	2.1	3	1804	7213 001	PAVIMENTADA	17667
BL	RD-07-E-07	GUADALUPE - EL CHAGUATON	ZACAPA	Guadalupe	Guadalupe	19.14	19.14	20	1804	7213 001	PAVIMENTADA	17667
BL	RD-07-E-08	ALDEA MAL PASO - JONES	ZACAPA	La Union	La Union	7.32	7.32	8	1809	7213 001	PAVIMENTADA	17667
BL	RD-07-E-09	BIFURCACION CA-09-NORTE - ALDEA MAL PASO	ZACAPA	Rio Hondo	Rio Hondo	2.8	2.8	3	1903	7213 001	PAVIMENTADA	17667
BL	RD-07-E-10	ALDEA MAL PASO - JONES	ZACAPA	Rio Hondo	Rio Hondo	5	5	5	1903	7213 001	PAVIMENTADA	17667
BL	RD-07-E-11	BIFURCACION RD-07-E-10 - ALDEA MAL PASO - EL CACAO	ZACAPA	Guadalupe	Guadalupe	6.65	6.65	7	1899	7213 001	PAVIMENTADA	17667
BL	RD-07-E-12	BIFURCACION CA-09-NORTE - ALDEA MAL PASO - EL CACAO	ZACAPA	Guadalupe	Guadalupe	2.1	2.1	3	1903	7213 001	PAVIMENTADA	17667
BL	RD-07-E-13	BIFURCACION CA-09-NORTE - ALDEA MAL PASO - EL CACAO	ZACAPA	Rio Hondo	Rio Hondo	1.7	1.7	2	1903	7213 001	PAVIMENTADA	17667
BL	CA-10-01	NORTE - BIFURCACION CA-09-NORTE (ENCUENTE ENTRE RIOS A CA-09-NORTE)	ZACAPA	Zacapa	Zacapa	1.9	1.9	2	3002	6434 001	PAVIMENTADA	17564216
BL	RD-07-E-01	BIFURCACION CA-10 - ZACAPA	ZACAPA	Zacapa	Zacapa	6.7	6.7	7	1901	6594 001	PAVIMENTADA	59089
BL	RD-07-E-02	ZACAPA - MANIZANTOTES	ZACAPA	Zacapa	Zacapa	8.06	8.06	9	1901	6594 001	PAVIMENTADA	59089
BL	RD-07-E-03	BIFURCACION RD-20 (LA FRAGUAN) - SAN JORGE - SAN JUAN	ZACAPA	Zacapa	Zacapa	4.3	4.3	5	1901	7025 001	PAVIMENTADA	200167
BL	RD-07-E-04	TECUTULAN - LA PALMILLA	ZACAPA	Tecutulan	Tecutulan	3	3	3	1909	6594 001	PAVIMENTADA	9316
BL	RD-07-E-05	PALMILLA - USUMATLAN	ZACAPA	Usulutlan	Usulutlan	3.85	3.85	4	1906	6594 001	PAVIMENTADA	9316
BL	RD-07-E-06	BIFURCACION CA-09-NORTE - ALDEA EL RIFE	ZACAPA	Usulutlan	Usulutlan	3.77	3.77	4	1906	6594 001	PAVIMENTADA	9316
BL	RD-07-E-07	BIFURCACION RD-07-E-06 (ZACAPA) - EL TERRERO	ZACAPA	Zacapa	Zacapa	2.8	2.8	3	1906	6594 001	PAVIMENTADA	9316
BL	RD-07-E-08	BIFURCACION CA-09-NORTE - USUMATLAN	ZACAPA	Usulutlan	Usulutlan	0.5	0.5	1	1906	6594 001	PAVIMENTADA	9316
BL	RD-07-E-09	BIFURCACION RD-07-E-08 - ACCESO ALDEA HANO	ZACAPA	Usulutlan	Usulutlan	4.4	4.4	5	1906	6594 001	PAVIMENTADA	9316
BL	RD-07-E-10	BIFURCACION RD-07-E-09 - ACCESO ALDEA HANO	ZACAPA	Cabanas	Cabanas	2.4	2.4	3	1906	6594 001	PAVIMENTADA	9316
BL	RD-07-E-11	BIFURCACION CA-09-NORTE - LA PALMILLA	ZACAPA	Usulutlan	Usulutlan	2.4	2.4	3	1906	6594 001	PAVIMENTADA	9316

**COVIAL**

TIPO	FECHA	DESCRIPCION	DIPARTAMENTO	MUNICIPIO	COORDINADAS	LONGITUD	ALTITUD (MSL)	COORDINADAS	TIPO	ACTIVIDAD	RENTA (MILES)
B	RD-ZAC-29	BUFURACION CA-09-NORTE - PUEBLO NUEVO (ACCESO)	ZACAPA	Usumatlan	Usumatlan	0.76	1	1306	6757 021	PAYMENTADA	9316
B	RD-ZAC-30	BUFURACION CA-09-NORTE - BARRIO DE COBANO	ZACAPA	Teculutan	Teculutan	0.64	1	1905	7055 021	PAYMENTADA	1428
B	RD-ZAC-31	BUFURACION CA-09-NORTE - LA VEGA DE COBANO	ZACAPA	Teculutan	Teculutan	4.5	5	1905	7055 021	PAYMENTADA	1428
B	RD-ZAC-32	BUFURACION CA-09-NORTE - MONTE GRANDE	ZACAPA	Teculutan	Teculutan	3.1	2	1905	7211 021	PAYMENTADA	1767
B	RD-ZAC-33	BUFURACION CA-10 - CHISPA	ZACAPA	Estanislado	Estanislado	1.52	2	1901	7234 021	PAYMENTADA	10210
B	RN-20-01	BUFURACION CA-10, LA FRAGUA, BUFURACION RD-ZAC-08, DESVIO SAN JUAN	ZACAPA	Zacapa	Zacapa	1.43	2	1901	6594 021	PAYMENTADA	5089
B	RN-20-04	BUFURACION RD-ZAC-02, VEGA DEL COBÁN, BUFURACION CA-09-NORTE	ZACAPA	Rio Honda	Teculutan	2.14	3	1999	7056 021	PAYMENTADA	200167
L	RN-20-05	BUFURACION CA-09-NORTE - PASABEN	ZACAPA	Rio Honda	Rio Honda	4.05	3	1903	7211 021	PAYMENTADA	17647
L	RD-ZAC-02	LA REFORMA, BUFURACION RD-ZAC-01, SAN JOSE - BUFURACION RN-20	ZACAPA	Huixtla	Teculutan	6.6	7	1999	6464 021	PAYMENTADA	200167
L	RD-ZAC-04-01	LA REFORMA, BUFURACION RD-ZAC-01, HUITE	ZACAPA	Huixtla	Huixtla	3.42	4	1910	17460 021	PAYMENTADA	8835
L	RD-ZAC-04-02	HUITE - ANTONIBAN, BUFURACION RD-ZAC-01	ZACAPA	Huixtla	Huixtla	3.37	4	1910	17460 021	PAYMENTADA	8835
L	RD-ZAC-04-01	CABANAS - SAN DIEGO	ZACAPA	San Diego	Chichas	22.35	23	1999	17460 021	PAYMENTADA	200167
L	RD-ZAC-01-01	BUFURACION RN-20, LA REFORMA, BUFURACION RD-ZAC-02	ZACAPA	Chichas	Chichas	1.10	1	1907	17460 021	PAYMENTADA	200167
L	RD-ZAC-01-03	ANTONIBAN, BUFURACION RD-ZAC-01, CABANAS	ZACAPA	Cabanas	Huixtla	6.59	7	1907	17460 021	PAYMENTADA	200167
L	RD-ZAC-01-04	CABANAS - EL PUENTE (LIMITE DEPARTAMENTAL ZACAPA-EL PROGRESO)	ZACAPA	Cabanas	Cabanas	2.16	9	1910	17460 021	PAYMENTADA	8835
L	RN-20-02	BUFURACION RD-ZAC-08, BUFURACION RD-ZAC-01, HUITE	ZACAPA	Estanislado	Zacapa	11.76	12	1999	6464 021	PAYMENTADA	200167
B	CA-09-NORTE-08	INICIO CONCRETO HONAMALCO - BUFURACION SAN ANTONIO LA PAZ, RD-GUA-17	EL PROGRESO	San Antonio La Paz	San Antonio La Paz	6.63	7	208	6177 021	PAYMENTADA	15151
B	CA-09-NORTE-08	BUFURACION SAN ANTONIO LA PAZ, RD-GUA-17, BUFURACION CEMENTOS PROGRESO	EL PROGRESO	San Antonio La Paz	San Antonio La Paz	9.3	10	208	6177 021	PAYMENTADA	15151
B	CA-09-NORTE-07	BUFURACION CEMENTOS PROGRESO - RD PRO-18, DESVIO SANABARATE	EL PROGRESO	Samara	San Antonio La Paz	10.25	11	299	6177 021	PAYMENTADA	139490
B	CA-09-NORTE-10	BUFURACION CA-14, EL RANCHO - BUFURACION RD-PRO-08, DESVIO SAN AGUSTIN ACASAGUSTAN	EL PROGRESO	San Agustin Acasaguastan	San Agustin Acasaguastan	2.9	9	203	6177 021	PAYMENTADA	34343
B	CA-09-NORTE-11	BUFURACION RD-PRO-03, DESVIO SAN AGUSTIN ACASAGUSTAN	EL PROGRESO	San Agustin Acasaguastan	San Agustin Acasaguastan	11.4	12	299	6177 021	PAYMENTADA	139490
B	CA-09-NORTE-12	BUFURACION RD-PRO-25, DESVIO ESTANSLA DE LA VIRGEN - BUFURACION RD-ZAC-11, DESVIO HUITE	EL PROGRESO	San Cristobal Acasaguastan	San Cristobal Acasaguastan	12.3	13	299	6029 021	PAYMENTADA	139490
B	CA-14-01	DESVIO CHAGATE - BUFURACION CA-09-NORTE, EL RANCHO	EL PROGRESO	Morazan	Morazan	35.4	36	299	6177 021	PAYMENTADA	139490
B	CA-14-02	BUFURACION RN-17, LA CUMBRE - DESVIO CHAGATE	EL PROGRESO	Salama	San Jeronimo	10.81	11	1599	6506 021	PAYMENTADA	21915
B	RD-PRO-01	BUFURACION CA-09-NORTE - EL RANCHO ENTRE COCHINTE	EL PROGRESO	San Agustin Acasaguastan	San Agustin Acasaguastan	3	3	203	6177 021	PAYMENTADA	34343
B	RD-PRO-01	BUFURACION CA-09-NORTE - SAN AGUSTIN ACASAGUSTAN	EL PROGRESO	San Agustin Acasaguastan	San Agustin Acasaguastan	2.8	3	203	6177 021	PAYMENTADA	34343
B	RD-PRO-01	BUFURACION CA-09-NORTE - EL RANCHO ENTRE COCHINTE	EL PROGRESO	San Agustin Acasaguastan	San Agustin Acasaguastan	1.9	2	203	6177 021	PAYMENTADA	34343
B	RD-PRO-109	GUASTATUTIA - SANTA RITA	EL PROGRESO	Morazan	Morazan	5.3	6	202	6177 021	PAYMENTADA	10874
B	RD-PRO-109	BUFURACION CA-09-NORTE - SAN ANTONIO LA PAZ	EL PROGRESO	Guastatutia	Guastatutia	5.29	6	202	6177 021	PAYMENTADA	10874
B	RD-PRO-24	BUFURACION CA-14 - MORAZAN	EL PROGRESO	San Antonio La Paz	San Antonio La Paz	1.9	2	202	6177 021	PAYMENTADA	10874
B	RD-PRO-25	BUFURACION CA-09-NORTE - ESTANSLA DE LA VIRGEN	EL PROGRESO	Morazan	Morazan	1.4	2	204	6209 021	PAYMENTADA	10874
B	RN-19-05	SANABARATE (RUTA RN-19) - CA-09-NORTE	EL PROGRESO	Samara	Samara	23.38	24	299	6177 021	PAYMENTADA	139490
B	RN-19-06	BUFURACION CA-09-NORTE - JUMALAN - PUENTE - LUGAR MORALESL - TIERRA BLANCA	EL PROGRESO	Samara	Samara	2.8	3	206	6177 021	PAYMENTADA	139490
B	RD-PRO-11	INICIO CONCRETO HONAMALCO - BUFURACION SAN ANTONIO LA PAZ, RD-GUA-17	EL PROGRESO	Guastatutia	Guastatutia	9.22	10	201	6029 021	PAYMENTADA	139490
L	CA-09-NORTE-05	BUFURACION SAN ANTONIO LA PAZ, RD-GUA-17, BUFURACION CEMENTOS PROGRESO	EL PROGRESO	San Antonio La Paz	San Antonio La Paz	6.63	7	208	6177 021	PAYMENTADA	15151
L	CA-09-NORTE-06	BUFURACION SAN ANTONIO LA PAZ, RD-GUA-17, BUFURACION CEMENTOS PROGRESO	EL PROGRESO	San Antonio La Paz	San Antonio La Paz	9.3	10	208	6177 021	PAYMENTADA	15151
L	CA-09-NORTE-07	BUFURACION CEMENTOS PROGRESO - RD PRO-18, DESVIO SANABARATE	EL PROGRESO	Samara	San Antonio La Paz	10.25	11	299	6177 021	PAYMENTADA	139490
L	RD-PRO-01-02	EL RANCHO - PUENTE LA FUENTE (EL TAMBOR)	EL PROGRESO	San Agustin Acasaguastan	San Agustin Acasaguastan	21.8	24	299	6177 021	PAYMENTADA	139490
B	CA-10-02	ALDEA EL INGENIERO - BUFURACION CHICHUALA	EL PROGRESO	Chichumula	Chichumula	6.99	7	2001	6329 021	PAYMENTADA	78815
B	CA-10-03	BUFURACION CHICHUALA - VADO HONDO	CHICHUALA	Chichumula	Chichumula	7.8	8	2001	6329 021	PAYMENTADA	78815
B	CA-10-04	VADO HONDO - QUEZALTEPEQUE	CHICHUALA	San Mateo	Chichumula	19.5	20	2099	6492 021	PAYMENTADA	302465
B	RD-CH-18	QUEZALTEPEQUE - COPIA	CHICHUALA	Chico	Quezaltepeque	17.52	18	2099	6474 021	PAYMENTADA	302465
B	RN-19-17	BUFURACION CA-12, ACCESO ALDEA ANGUATU - ALDEA ANGUATU	CHICHUALA	Concepcion Las Manos	Concepcion Las Manos	1.05	2	2038	6331 021	PAYMENTADA	11989
B	CA-11-03	BUFURACION CA-10, VADO HONDO - COPIALES	CHICHUALA	Escupidas	Escupidas	24.96	25	2037	6759 021	PAYMENTADA	41746
B	RD-CH-01-01	CHICHUALA - SAN JOSE LA ARADA	CHICHUALA	Chichumula	Jocotan	18.4	19	2099	6474 021	PAYMENTADA	302465
B	RD-CH-01-02	CHICHUALA - SAN JOSE LA ARADA	CHICHUALA	Chichumula	Chichumula	11.53	12	2099	6474 021	PAYMENTADA	302465
B	RD-CH-01-03	SAN JOSE LA ARADA - IPALA - CUINDE A AGUA BLANCA	CHICHUALA	Chichumula	Chichumula	17.6	18	2099	6474 021	PAYMENTADA	302465
B	RD-CH-01-04	BUFURACION RD-CH-01 - IPALA (NUEVO ACCESO)	CHICHUALA	Ipala	Agua Blanca	13.27	18	2099	6474 021	PAYMENTADA	302465
B	RD-CH-01-14	CHICHUALA - MARABO	CHICHUALA	Ipala	Ipala	2.97	3	2011	6426 021	PAYMENTADA	12884
B	RD-CH-05-01	MARABO - EL PASITO	CHICHUALA	Chichumula	Chichumula	7.53	8	2001	6329 021	PAYMENTADA	78815
B	RD-CH-05-02	BUFURACION CA-10 (NUEVO ESTEBAN) - SAN JOSE LA ARADA	CHICHUALA	Chichumula	Chichumula	5.35	6	2001	6329 021	PAYMENTADA	78815
B	RD-CH-05	BUFURACION CA-10 (NUEVO ESTEBAN) - SAN JOSE LA ARADA	CHICHUALA	Chichumula	Chichumula	9.43	10	2099	6710 021	PAYMENTADA	302465

**MATRIZ DE PROGRAMACION DE BENEFICIARIOS EN TRAMOS Y PROYECTOS 2020**

[illegible]



## MATRIZ DE PROGRAMACION DE BENEFICIARIOS EN TRAMOS Y PROYECTOS 2020



TIPO	RUTA	DESCRIPCION	DEPARTAMENTO	MUNICIPIO UNICO	MUNICIPIO LOCAL	LONGITUD	MITA FISICA	UNO	CENTRO DE COSTO	TIPO	ACTIVIDAD	BENEFICIARIOS
BL	RD-SRD-19-04A	ALDEA LA PAZ - LOS CERRITOS	SANTA ROSA	Chiquimula	Chiquimula	6	6	608	6437 001	PAVIMENTADA	PAVIMENTADA	4387
BL	RD-SRD-20	BIFURCACION CA-2 ORIENTE - SAN JUAN TEQUACO	SANTA ROSA	Chiquimula	San Juan Tequaco	0.31	1	699	7156 001	PAVIMENTADA	PAVIMENTADA	301370
BL	RD-SRD-26-03	BIFURCACION CA-2 ORIENTE - CENTRO GUZACAPAN	SANTA ROSA	Guizacapan	Guizacapan	0.31	1	611	7156 001	PAVIMENTADA	PAVIMENTADA	31979
BL	RD-SRD-27-01	BIFURCACION RD-SRD-29, DESVIO LAGUNA DE PREIRA - FIN DE ASFALTO	SANTA ROSA	Santa Rosa de Lima	Santa Rosa de Lima	4.9	5	403	6367 001	PAVIMENTADA	PAVIMENTADA	14623
BL	RD-SRD-28-01	BIFURCACION RD-SRD-29, DESVIO ALDEA CHAPAS - ALDEA SAN JOSE EL RINCONITO	SANTA ROSA	Santa Rosa de Lima	Nueva Santa Rosa	3.83	2	699	6428 001	PAVIMENTADA	PAVIMENTADA	301370
BL	RD-SRD-29	SANTA ROSA DE LIMA - ALDEA CHAPAS - EL CHITEPE	SANTA ROSA	Santa Rosa de Lima	Nueva Santa Rosa	7.6	8	699	6428 001	PAYMENTADA	PAYMENTADA	301370
BL	RD-SRD-30	BIFURCACION CA-2 ORIENTE - SAN SEBASTIAN	SANTA ROSA	Guizacapan	Guizacapan	0.75	1	611	7156 001	PAYMENTADA	PAYMENTADA	11979
BL	RD-SRD-37-01	SAN SEBASTIAN - EL OMBRE	SANTA ROSA	Pueblo Nuevo Vides	Pueblo Nuevo Vides	5.13	6	413	6787 001	PAYMENTADA	PAYMENTADA	20165
BL	RD-SRD-03-01A	SANTA CRUZ NARANJO - TEOCOTE	SANTA ROSA	Santa Cruz Naranjo	Santa Cruz Naranjo	2.8	3	612	6471 001	PAYMENTADA	PAYMENTADA	20165
L	RD-SRD-03-01A	BIFURCACION CA-01 ORIENTE, BARBERENA - DESVIO RD-18, AMBERES	SANTA ROSA	Barberena	Santa Cruz Naranjo	14.16	15	699	6428 001	PAYMENTADA	PAYMENTADA	301370
L	RD-SRD-03-01B	RD-SRD-18, AMBERES - CASILLAS	SANTA ROSA	Santa Rosa de Lima	Casillas	11.06	12	699	6428 001	PAYMENTADA	PAYMENTADA	301370
L	RD-SRD-03-02	CASILLAS - MORALES (LIMITE DEPARTAMENTAL JALAPA-SANTA ROSA)	SANTA ROSA	Casillas	San Rafael Las Flores	19.43	20	699	6428 001	PAYMENTADA	PAYMENTADA	301370
BL	CA-09-SUR-08	ESCUNTLA BIFURCACION CA-02 ORIENTE - MASAGUA	ESCUNTLA	Escuintla	Masagua	12.4	13	599	6577 001	PAYMENTADA	PAYMENTADA	538746
BL	CA-09-SUR-09	MASAGUA - PUERTO DE SAN JOSE	ESCUNTLA	San Jose	Masagua	36.9	37	599	6577 001	PAYMENTADA	PAYMENTADA	538746
BL	CA-09-SUR-10	DESVIO PUERTO SAN JOSE - PUERTO QUETZAL	ESCUNTLA	San Jose	San Jose	9.25	5	528	6802 001	PAYMENTADA	PAYMENTADA	41804
BL	CA-09-SUR-11	PUERTO QUETZAL - PUERTO UTAPA	ESCUNTLA	San Jose	Utapa	4.72	10	599	6335 001	PAYMENTADA	PAYMENTADA	538746
BL	CA-09-SUR-14-02	FINAL AUTOPISTA PAJUL, BIFURCACION CA-02 OCCIDENTE - BIFURCACION RD-ESC-23 (HACIA MASAGUA)	ESCUNTLA	Escuintla	Masagua	14.3	15	599	6377 001	PAYMENTADA	PAYMENTADA	538746
BL	CA-09-SUR-14-03	BIFURCACION RD-ESC-23 (HACIA MASAGUA) - PUERTO QUETZAL	ESCUNTLA	Masagua	San Jose	26.4	27	599	6802 001	PAYMENTADA	PAYMENTADA	538746
BL	RD-ESC-25-02	PARCELAMIENTO LOS ANGELES - EL CARREZAL - BIFURCACION RD-ESC-38, LUGAR EL CHORO	ESCUNTLA	San Jose	San Jose	10.7	11	503	7039 001	PAYMENTADA	PAYMENTADA	18363
BL	RD-ESC-25-02-A	BIFURCACION RD-ESC-38, EL CARREZAL - FIN DE ASFALTO (HACIA EL PARQUEON LA GOMEZA)	ESCUNTLA	San Jose	San Jose	2.89	3	503	7039 001	PAYMENTADA	PAYMENTADA	18363
BL	RD-ESC-25-03	BIFURCACION RD-ESC-38, LOS MARGUERES - BIFURCACION RD-ESC-25, S.M.	ESCUNTLA	San Jose	San Jose	4.6	5	509	6802 001	PAYMENTADA	PAYMENTADA	41804
BL	RD-ESC-25-04	107.551 PANTA DISTRIBUCION COMBUSTIBLES	ESCUNTLA	San Jose	San Jose	6.22	7	509	6802 001	PAYMENTADA	PAYMENTADA	41804
BL	RD-ESC-26	PUERTO SAN JOSE - CHANALAN	ESCUNTLA	San Jose	San Jose	5.6	6	509	6802 001	PAYMENTADA	PAYMENTADA	41804
BL	RD-ESC-30	BIFURCACION CA-09 SUR - BARBITA VIEJA	ESCUNTLA	San Jose	San Jose	0.6	1	510	6335 001	PAYMENTADA	PAYMENTADA	10993
BL	RD-ESC-43	CA-09 SUR - ALDEA BUENA VISTA EL CARREZAL	ESCUNTLA	Utapa	Utapa	10.36	11	510	6335 001	PAYMENTADA	PAYMENTADA	10993
BL	RD-SRD-35	MITATE DEPARTAMENTAL ESCUNTLA-SANTA ROSA - EL SURZO - MONTERENCO - HAWAII	SANTA ROSA	Tauaco	Tauaco	24.9	27	609	6802 001	PAYMENTADA	PAYMENTADA	41804
BL	CA-09-SUR-05	500 METROS ADELANTE BASCULA DGC - PAJUL	ESCUNTLA	Palen	Palen	8.95	9	511	6536 001	PAYMENTADA	PAYMENTADA	36756
BL	RD-ESC-03-01	BIFURCACION CA-09 SUR - SAN VICENTE MACAYA	ESCUNTLA	San Vicente Macaya	Palen	7.17	8	599	6536 001	PAYMENTADA	PAYMENTADA	538746
BL	RD-ESC-10-01	ESCUNTLA - EL SAUTO	ESCUNTLA	Escuintla	Escuintla	3.34	4	501	4987 001	PAYMENTADA	PAYMENTADA	11997
BL	RD-ESC-10-01	LAJAS - EL ROBLE	ESCUNTLA	Escuintla	Escuintla	3.1	4	501	4987 001	PAYMENTADA	PAYMENTADA	11997
BL	RD-ESC-14-06	LAJAS - EL ROBLE	ESCUNTLA	Escuintla	Escuintla	11.73	12	501	4987 001	PAYMENTADA	PAYMENTADA	11997
BL	CA-02-OCCIDENTE-02	BIFURCACION CA-02 OCCIDENTE Q - SOLIMULA - SANTA LUCIA	ESCUNTLA	Sequimala	Santa Lucia Cotzum	12.85	13	599	7039 001	PAYMENTADA	PAYMENTADA	538746
BL	RD-ESC-11-01	COTUMALGUAPA - BIFURCACION CA-02 OCCIDENTE Q	ESCUNTLA	Sequimala	Santa Lucia Cotzum	12.85	13	599	7039 001	PAYMENTADA	PAYMENTADA	538746
BL	RD-ESC-11-01	SALIDA DE SANTA LUCIA COTUMALGUAPA - FINCA EL BAL - FINAL ASFALTO	ESCUNTLA	Santa Lucia Cotzum	Santa Lucia Cotzum	9.4	10	599	4990 001	PAYMENTADA	PAYMENTADA	85974
BL	RD-ESC-02-04	SPALCATE - RAMA BLANCA - FINAL ASFALTO	ESCUNTLA	Sequimala	Sequimala	11	11	507	4990 001	PAYMENTADA	PAYMENTADA	85974
BL	RD-CHM-10-02	LIMITE DEPARTAMENTAL CHIMALTENANGO-SUCHITEPEQUEZ (FINCA EL RECUERDO) - FINCA BAHIA POCHUTA	CHIMALTENANGO	Pochuta	Pochuta	14.02	15	408	5971 001	PAYMENTADA	PAYMENTADA	9842
BL	RD-ESC-27-03	LA HONDURTA - FINCA BAHIA COBAGUA	ESCUNTLA	Tiquisate	Tiquisate	22.3	23	506	6708 001	PAYMENTADA	PAYMENTADA	4983
BL	RD-ESC-34	COBAGUA - EL SEMALERO	ESCUNTLA	Tiquisate	Tiquisate	8.8	9	506	6708 001	PAYMENTADA	PAYMENTADA	4983
BL	RD-SCH-10-01	BIFURCACION RN-11, NUEVA CONCEPCION - LA HONDURTA	ESCUNTLA	Tiquisate	Nueva Concepcion	14.91	15	599	6708 001	PAYMENTADA	PAYMENTADA	538746
BL	RD-SCH-13-01	BIFURCACION RN-11 (EL TROMBO) - LIMITE DEPARTAMENTAL CHIMALTENANGO-SUCHITEPEQUEZ (FINCA EL RECUERDO)	SUCHITEPEQUEZ	Pajulul	Pajulul	4.38	5	1014	6461 001	PAYMENTADA	PAYMENTADA	29834
BL	RD-SCH-13-01	BIFURCACION CA-02 OCCIDENTE - SAN JUAN BAUTISTA	SUCHITEPEQUEZ	San Juan Bautista	San Juan Bautista	3.65	4	1016	6284 001	PAYMENTADA	PAYMENTADA	6124
BL	RD-SCH-13-01	BIFURCACION CA-02 OCCIDENTE - SAN JUAN BAUTISTA	SUCHITEPEQUEZ	Pajulul	San Juan Bautista	2.7	3	1099	6461 001	PAYMENTADA	PAYMENTADA	403945
BL	RD-SCH-15	BIFURCACION CA-02 OCCIDENTE - SAN JUAN BAUTISTA	SUCHITEPEQUEZ	Pajulul	San Juan Bautista	3.02	6	1099	6461 001	PAYMENTADA	PAYMENTADA	403945
BL	RD-SCH-15	BIFURCACION CA-02 OCCIDENTE - SAN JUAN BAUTISTA	SUCHITEPEQUEZ	Pajulul	San Juan Bautista	3.02	6	1099	6461 001	PAYMENTADA	PAYMENTADA	29834
BL	RD-SCH-15	BIFURCACION CA-02 OCCIDENTE - SAN JUAN BAUTISTA	SUCHITEPEQUEZ	Pajulul	San Juan Bautista	3.02	6	1099	6461 001	PAYMENTADA	PAYMENTADA	29834
BL	RD-SCH-15	BIFURCACION CA-02 OCCIDENTE - SAN JUAN BAUTISTA	SUCHITEPEQUEZ	Pajulul	San Juan Bautista	3.02	6	1099	6461 001	PAYMENTADA	PAYMENTADA	29834
BL	RD-SCH-15	BIFURCACION CA-02 OCCIDENTE - SAN JUAN BAUTISTA	SUCHITEPEQUEZ	Pajulul	San Juan Bautista	3.02	6	1099	6461 001	PAYMENTADA	PAYMENTADA	29834
BL	RD-SCH-15	BIFURCACION CA-02 OCCIDENTE - SAN JUAN BAUTISTA	SUCHITEPEQUEZ	Pajulul	San Juan Bautista	3.02	6	1099	6461 001	PAYMENTADA	PAYMENTADA	29834
BL	RD-SCH-15	BIFURCACION CA-02 OCCIDENTE - SAN JUAN BAUTISTA	SUCHITEPEQUEZ	Pajulul	San Juan Bautista	3.02	6	1099	6461 001	PAYMENTADA	PAYMENTADA	29834
BL	RD-SCH-15	BIFURCACION CA-02 OCCIDENTE - SAN JUAN BAUTISTA	SUCHITEPEQUEZ	Pajulul	San Juan Bautista	3.02	6	1099	6461 001	PAYMENTADA	PAYMENTADA	29834
BL	RD-SCH-15	BIFURCACION CA-02 OCCIDENTE - SAN JUAN BAUTISTA	SUCHITEPEQUEZ	Pajulul	San Juan Bautista	3.02	6	1099	6461 001	PAYMENTADA	PAYMENTADA	29834
BL	RD-SCH-15	BIFURCACION CA-02 OCCIDENTE - SAN JUAN BAUTISTA	SUCHITEPEQUEZ	Pajulul	San Juan Bautista	3.02	6	1099	6461 001	PAYMENTADA	PAYMENTADA	29834
BL	RD-SCH-15	BIFURCACION CA-02 OCCIDENTE - SAN JUAN BAUTISTA	SUCHITEPEQUEZ	Pajulul	San Juan Bautista	3.02	6	1099	6461 001	PAYMENTADA	PAYMENTADA	29834
BL	RD-SCH-15	BIFURCACION CA-02 OCCIDENTE - SAN JUAN BAUTISTA	SUCHITEPEQUEZ	Pajulul	San Juan Bautista	3.02	6	1099	6461 001	PAYMENTADA	PAYMENTADA	29834
BL	RD-SCH-15	BIFURCACION CA-02 OCCIDENTE - SAN JUAN BAUTISTA	SUCHITEPEQUEZ	Pajulul	San Juan Bautista	3.02	6	1099	6461 001	PAYMENTADA	PAYMENTADA	29834
BL	RD-SCH-15	BIFURCACION CA-02 OCCIDENTE - SAN JUAN BAUTISTA	SUCHITEPEQUEZ	Pajulul	San Juan Bautista	3.02	6	1099	6461 001	PAYMENTADA	PAYMENTADA	29834
BL	RD-SCH-15	BIFURCACION CA-02 OCCIDENTE - SAN JUAN BAUTISTA	SUCHITEPEQUEZ	Pajulul	San Juan Bautista	3.02	6	1099	6461 001	PAYMENTADA	PAYMENTADA	29834
BL	RD-SCH-15	BIFURCACION CA-02 OCCIDENTE - SAN JUAN BAUTISTA	SUCHITEPEQUEZ	Pajulul	San Juan Bautista	3.02	6	1099	6461 001	PAYMENTADA	PAYMENTADA	29834
BL	RD-SCH-15	BIFURCACION CA-02 OCCIDENTE - SAN JUAN BAUTISTA	SUCHITEPEQUEZ	Pajulul	San Juan Bautista	3.02	6	1099	6461 001	PAYMENTADA	PAYMENTADA	29834
BL	RD-SCH-15	BIFURCACION CA-02 OCCIDENTE - SAN JUAN BAUTISTA	SUCHITEPEQUEZ	Pajulul	San Juan Bautista	3.02	6	1099	6461 001	PAYMENTADA	PAYMENTADA	29834
BL	RD-SCH-15	BIFURCACION CA-02 OCCIDENTE - SAN JUAN BAUTISTA	SUCHITEPEQUEZ	Pajulul	San Juan Bautista	3.02	6	1099	6461 001	PAYMENTADA	PAYMENTADA	29834
BL	RD-SCH-15	BIFURCACION CA-02 OCCIDENTE - SAN JUAN BAUTISTA	SUCHITEPEQUEZ	Pajulul	San Juan Bautista	3.02	6	1099	6461 001	PAYMENTADA	PAYMENTADA	29834
BL	RD-SCH-15	BIFURCACION CA-02 OCCIDENTE - SAN JUAN BAUTISTA	SUCHITEPEQUEZ	Pajulul	San Juan Bautista	3.02	6	1099	6461 001	PAYMENTADA	PAYMENTADA	29834
BL	RD-SCH-15	BIFURCACION CA-02 OCCIDENTE - SAN JUAN BAUTISTA	SUCHITEPEQUEZ	Pajulul	San Juan Bautista	3.02	6	1099	6461 001	PAYMENTADA	PAYMENTADA	29834
BL	RD-SCH-15	BIFURCACION CA-02 OCCIDENTE - SAN JUAN BAUTISTA	SUCHITEPEQUEZ	Pajulul	San Juan Bautista	3.02	6	1099	6461 001	PAYMENTADA	PAYMENTADA	29834
BL	RD-SCH-15	BIFURCACION CA-02 OCCIDENTE - SAN JUAN BAUTISTA	SUCHITEPEQUEZ	Pajulul	San Juan Bautista	3.02	6	1099	6461 001	PAYMENTADA	PAYMENTADA	29834
BL	RD-SCH-15	BIFURCACION CA-02 OCCIDENTE - SAN JUAN BAUTISTA	SUCHITEPEQUEZ	Pajulul	San Juan Bautista	3.02	6	1099	6461 001	PAYMENTADA	PAYMENTADA	29834
BL	RD-SCH-15	BIFURCACION CA-02 OCCIDENTE - SAN JUAN BAUTISTA	SUCHITEPEQUEZ	Pajulul	San Juan Bautista	3.02	6	1099	6461 001	PAYMENTADA	PAYMENTADA	29834
BL	RD-SCH-15	BIFURCACION CA-02 OCCIDENTE - SAN JUAN BAUTISTA	SUCHITEPEQUEZ	Pajulul	San Juan Bautista	3.02	6	1099	6461 001	PAYMENTADA	PAYMENTADA	29834
BL	RD-SCH-15	BIFURCACION CA-02 OCCIDENTE - SAN JUAN BAUTISTA	SUCHITEPEQUEZ	Pajulul	San Juan Bautista	3.02	6	1099	6461 001	PAYMENTADA	PAYMENTADA	29834
BL	RD-SCH-15	BIFURCACION CA-02 OCCIDENTE - SAN JUAN BAUTISTA	SUCHITEPEQUEZ	Pajulul	San Juan Bautista	3.02	6	1099	6461 001	PAYMENTADA	PAYMENTADA	29834
BL	RD-SCH-15	BIFURCACION CA-02 OCCIDENTE - SAN JUAN BAUTISTA	SUCHITEPEQUEZ	Pajulul	San Juan Bautista	3.02	6	1099	6461 001	PAYMENTADA	PAYMENTADA	29834
BL	RD-SCH-15	BIFURCACION CA-02 OCCIDENTE - SAN JUAN BAUTISTA	SUCHITEPEQUEZ	Pajulul	San Juan Bautista	3.02	6	1099	6461 001	PAYMENTADA	PAYMENTADA	29834
BL	RD-SCH-15	BIFURCACION CA-02 OCCIDENTE - SAN JUAN BAUTISTA	SUCHITEPEQUEZ	Pajulul	San Juan Bautista	3.02	6	1099	6461 001	PAYMENTADA	PAYMENTADA	29834
BL	RD-SCH-15	BIFURCACION CA-02 OCCIDENTE - SAN JUAN BAUTISTA	SUCHITEPEQUEZ	Pajulul	San Juan Bautista	3.02	6	1099	6461 001	PAYMENTADA	PAYMENTADA	29834
BL	RD-SCH-15	BIFURCACION CA-02 OCCIDENTE - SAN JUAN BAUTISTA	SUCHITEPEQUEZ	Pajulul	San Juan Bautista	3.02	6	1099	6461 001	PAYMENTADA	PAYMENTADA	29834
BL	RD-SCH-15	BIFURCACION CA-02 OCCIDENTE - SAN JUAN BAUTISTA	SUCHITEPEQUEZ	Pajulul	San Juan Bautista	3.02	6	1099	6461 001	PAYMENTADA	PAYMENTADA	29834
BL	RD-SCH-15	BIFURCACION CA-02 OCCIDENTE - SAN JUAN BAUTISTA	SUCHITEPEQUEZ	Pajulul	San Juan Bautista	3.02	6	1099	6461 001	PAYMENTADA	PAYMENTADA	29834
BL	RD-SCH-15	BIFURCACION CA-02 OCCIDENTE - SAN JUAN BAUTISTA	SUCHITEPEQUEZ	Pajulul	San Juan Bautista	3.02	6	1099	6461 001	PAYMENTADA	PAYMENTADA	29834
BL	RD-SCH-15	BIFURCACION CA-02 OCCIDENTE - SAN JUAN BAUTISTA	SUCHITEPEQUEZ	Pajulul	San Juan Bautista	3.02	6	1099	6461 001	PAYMENTADA	PAYMENTADA	29834
BL	RD-SCH-15	BIFURCACION CA-02 OCCIDENTE - SAN JUAN BAUTISTA	SUCHITEPEQUEZ	Pajulul	San Juan Bautista	3.02	6	1099	6461 001	PAYMENTADA	PAYMENTADA	29834
BL	RD-SCH-15	BIFURCACION CA-02 OCCIDENTE - SAN JUAN BAUTISTA	SUCHITEPEQUEZ	Pajulul	San Juan Bautista	3.02	6	1099	6461 001	PAYMENTADA	PAYMENTADA	29834
BL	RD-SCH-15	BIFURCACION CA-02 OCCIDENTE - SAN JUAN BAUTISTA	SUCHITEPEQUEZ	Pajulul	San Juan Bautista	3.02	6	1099	6461 001	PAYMENTADA	PAYMENTADA	29834
BL	RD-SCH-15	BIFURCACION CA-02 OCCIDENTE - SAN JUAN BAUTISTA	SUCHITEPEQUEZ	Pajulul	San Juan Bautista	3.02	6	1099	6461 001	PAYMENTADA	PAYMENTADA	29834
BL	RD-SCH-15	BIFURCACION CA-02 OCCIDENTE - SAN JUAN BAUTISTA	SUCHITEPEQUEZ	Pajulul	San Juan Bautista	3.02	6	1099	6461 001	PAYMENTADA	PAYMENTADA	29834
BL	RD-SCH-15	BIFURCACION CA-02 OCCIDENTE - SAN JUAN BAUTISTA	SUCHITEPEQUEZ	Pajulul	San Juan Bautista	3.02	6	1099	6461 001	PAYMENTADA	PAYMENTADA	29834
BL	RD-SCH-15	BIFURCACION CA-02 OCCIDENTE - SAN JUAN BAUTISTA	SUCHITEPEQUEZ	Pajulul	San Juan Bautista	3.02	6	1099	6461 001	PAYMENTADA	PAYMENTADA	29834
BL	RD-SCH-15	BIFURCACION CA-02 OCCIDENTE - SAN JUAN BAUTISTA	SUCHITEPEQUEZ	Pajulul	San Juan Bautista	3.02	6	1099	6461 001	PAYMENTADA	PAYMENTADA	29834
BL	RD-SCH-15	BIFURCACION CA-02 OCCIDENTE - SAN JUAN BAUTISTA	SUCHITEPEQUEZ	Pajulul	San Juan Bautista	3.02	6	1099	6461 001	PAYMENTADA	PAYMENTADA	29834
BL	RD-SCH-15	BIFURCACION CA-02 OCCIDENTE - SAN JUAN BAUTISTA	SUCHITEPEQUEZ	Pajulul	San Juan Bautista							

FECHA	ACTIVIDAD	TIPO	CENTRO DE COSTO	UNITS	MTA	AREA	LONGITUD	MULTICOMPONEN	DEPARTAMENTO	DESCRIPCION	RUTA	FECHA
2024-08-01	PAVIMENTADA	001	1079	3	1079	3	1079	3	CHOCAYO	CHOCAYO - SAN MIGUEL, PAMAM	RD-SCH-08-01	2024-08-01
2024-08-02	PAVIMENTADA	001	1079	3	1079	3	1079	3	CHOCAYO	CHOCAYO - CAJON OCCIDENTE - SAN JOSE EL IDOLO	RD-SCH-08-02	2024-08-02
2024-08-03	PAVIMENTADA	001	1079	3	1079	3	1079	3	CHOCAYO	CHOCAYO - CAJON OCCIDENTE - SAN JOSE EL IDOLO	RD-SCH-08-03	2024-08-03
2024-08-04	PAVIMENTADA	001	1079	3	1079	3	1079	3	CHOCAYO	CHOCAYO - CAJON OCCIDENTE - SAN JOSE EL IDOLO	RD-SCH-08-04	2024-08-04
2024-08-05	PAVIMENTADA	001	1079	3	1079	3	1079	3	CHOCAYO	CHOCAYO - CAJON OCCIDENTE - SAN JOSE EL IDOLO	RD-SCH-08-05	2024-08-05
2024-08-06	PAVIMENTADA	001	1079	3	1079	3	1079	3	CHOCAYO	CHOCAYO - CAJON OCCIDENTE - SAN JOSE EL IDOLO	RD-SCH-08-06	2024-08-06
2024-08-07	PAVIMENTADA	001	1079	3	1079	3	1079	3	CHOCAYO	CHOCAYO - CAJON OCCIDENTE - SAN JOSE EL IDOLO	RD-SCH-08-07	2024-08-07
2024-08-08	PAVIMENTADA	001	1079	3	1079	3	1079	3	CHOCAYO	CHOCAYO - CAJON OCCIDENTE - SAN JOSE EL IDOLO	RD-SCH-08-08	2024-08-08
2024-08-09	PAVIMENTADA	001	1079	3	1079	3	1079	3	CHOCAYO	CHOCAYO - CAJON OCCIDENTE - SAN JOSE EL IDOLO	RD-SCH-08-09	2024-08-09
2024-08-10	PAVIMENTADA	001	1079	3	1079	3	1079	3	CHOCAYO	CHOCAYO - CAJON OCCIDENTE - SAN JOSE EL IDOLO	RD-SCH-08-10	2024-08-10
2024-08-11	PAVIMENTADA	001	1079	3	1079	3	1079	3	CHOCAYO	CHOCAYO - CAJON OCCIDENTE - SAN JOSE EL IDOLO	RD-SCH-08-11	2024-08-11
2024-08-12	PAVIMENTADA	001	1079	3	1079	3	1079	3	CHOCAYO	CHOCAYO - CAJON OCCIDENTE - SAN JOSE EL IDOLO	RD-SCH-08-12	2024-08-12
2024-08-13	PAVIMENTADA	001	1079	3	1079	3	1079	3	CHOCAYO	CHOCAYO - CAJON OCCIDENTE - SAN JOSE EL IDOLO	RD-SCH-08-13	2024-08-13
2024-08-14	PAVIMENTADA	001	1079	3	1079	3	1079	3	CHOCAYO	CHOCAYO - CAJON OCCIDENTE - SAN JOSE EL IDOLO	RD-SCH-08-14	2024-08-14
2024-08-15	PAVIMENTADA	001	1079	3	1079	3	1079	3	CHOCAYO	CHOCAYO - CAJON OCCIDENTE - SAN JOSE EL IDOLO	RD-SCH-08-15	2024-08-15
2024-08-16	PAVIMENTADA	001	1079	3	1079	3	1079	3	CHOCAYO	CHOCAYO - CAJON OCCIDENTE - SAN JOSE EL IDOLO	RD-SCH-08-16	2024-08-16
2024-08-17	PAVIMENTADA	001	1079	3	1079	3	1079	3	CHOCAYO	CHOCAYO - CAJON OCCIDENTE - SAN JOSE EL IDOLO	RD-SCH-08-17	2024-08-17
2024-08-18	PAVIMENTADA	001	1079	3	1079	3	1079	3	CHOCAYO	CHOCAYO - CAJON OCCIDENTE - SAN JOSE EL IDOLO	RD-SCH-08-18	2024-08-18
2024-08-19	PAVIMENTADA	001	1079	3	1079	3	1079	3	CHOCAYO	CHOCAYO - CAJON OCCIDENTE - SAN JOSE EL IDOLO	RD-SCH-08-19	2024-08-19
2024-08-20	PAVIMENTADA	001	1079	3	1079	3	1079	3	CHOCAYO	CHOCAYO - CAJON OCCIDENTE - SAN JOSE EL IDOLO	RD-SCH-08-20	2024-08-20
2024-08-21	PAVIMENTADA	001	1079	3	1079	3	1079	3	CHOCAYO	CHOCAYO - CAJON OCCIDENTE - SAN JOSE EL IDOLO	RD-SCH-08-21	2024-08-21
2024-08-22	PAVIMENTADA	001	1079	3	1079	3	1079	3	CHOCAYO	CHOCAYO - CAJON OCCIDENTE - SAN JOSE EL IDOLO	RD-SCH-08-22	2024-08-22
2024-08-23	PAVIMENTADA	001	1079	3	1079	3	1079	3	CHOCAYO	CHOCAYO - CAJON OCCIDENTE - SAN JOSE EL IDOLO	RD-SCH-08-23	2024-08-23
2024-08-24	PAVIMENTADA	001	1079	3	1079	3	1079	3	CHOCAYO	CHOCAYO - CAJON OCCIDENTE - SAN JOSE EL IDOLO	RD-SCH-08-24	2024-08-24
2024-08-25	PAVIMENTADA	001	1079	3	1079	3	1079	3	CHOCAYO	CHOCAYO - CAJON OCCIDENTE - SAN JOSE EL IDOLO	RD-SCH-08-25	2024-08-25
2024-08-26	PAVIMENTADA	001	1079	3	1079	3	1079	3	CHOCAYO	CHOCAYO - CAJON OCCIDENTE - SAN JOSE EL IDOLO	RD-SCH-08-26	2024-08-26
2024-08-27	PAVIMENTADA	001	1079	3	1079	3	1079	3	CHOCAYO	CHOCAYO - CAJON OCCIDENTE - SAN JOSE EL IDOLO	RD-SCH-08-27	2024-08-27
2024-08-28	PAVIMENTADA	001	1079	3	1079	3	1079	3	CHOCAYO	CHOCAYO - CAJON OCCIDENTE - SAN JOSE EL IDOLO	RD-SCH-08-28	2024-08-28
2024-08-29	PA											

# COVID-19

[illegible]

174216



## COVIAL

TIPO	UBI	DESCRIPCION	DEPARTAMENTO	MUNICIPIO	AMBITO TERRITORIAL	CONDICION	METAFISICA	UBI	CENTRO DE COSTO	TIPO	ACTIVIDAD	EFECTUARIOS
C		SERVICIOS DE INGENIERIA EN RUTAS DE ALTA VERAPAZ, QUICHE, HUASTEQUILMANGO, PETEN			Multidepartamental	Multidepartamental	3	1	3000	6434 001	PAYMENTADA	17584616
C		SERVICIOS DE INGENIERIA EN RUTAS DE SANTA ROSA, JALAPA, QUICHUAMALA, ZACAPA, IZABAL			Multidepartamental	Multidepartamental	3	1	3000	6434 001	PAYMENTADA	17584616
C		SERVICIOS DE INGENIERIA EN RUTAS DE ESCUINTLA, SUCHITEPEQUEZ, SAN MARCOS, QUINTANA ROO, RETALHEU			Multidepartamental	Multidepartamental	3	1	3000	6434 001	PAYMENTADA	17584616
P		PUENTES ESTRUCTURALES EN RUTAS DE GUATEMALA	GUATEMALA		Multidepartamental	Multidepartamental	1	1	3000	6434 001	PAYMENTADA	17584616
P		PUENTES ESTRUCTURALES EN RUTAS DE EL PROGRESO	EL PROGRESO		Multidepartamental	Multidepartamental	1	1	3000	6434 001	PAYMENTADA	17584616
P		PUENTES ESTRUCTURALES EN RUTAS DE SACATEPEQUEZ	SACATEPEQUEZ		Multidepartamental	Multidepartamental	1	1	3000	6434 001	PAYMENTADA	17584616
P		PUENTES ESTRUCTURALES EN RUTAS DE CHIMALTENANGO	CHIMALTENANGO		Multidepartamental	Multidepartamental	1	1	3000	6434 001	PAYMENTADA	17584616
P		PUENTES ESTRUCTURALES EN RUTAS DE CHIMALTENANGO	CHIMALTENANGO		Multidepartamental	Multidepartamental	1	1	3000	6434 001	PAYMENTADA	17584616
P		PUENTES ESTRUCTURALES EN RUTAS DE BAJA VERAPAZ	BAJA VERAPAZ		Multidepartamental	Multidepartamental	1	1	3000	6434 001	PAYMENTADA	17584616
P		PUENTES ESTRUCTURALES EN RUTAS DE BAJA VERAPAZ	BAJA VERAPAZ		Multidepartamental	Multidepartamental	1	1	3000	6434 001	PAYMENTADA	17584616
P		PUENTES ESTRUCTURALES EN RUTAS DE TOTONICAPAN	TOTONICAPAN		Multidepartamental	Multidepartamental	1	1	3000	6434 001	PAYMENTADA	17584616
P		SANTA ROSA, Km. 11-500. DON JUSTO (PUENTE LAS LUCES KILOMETRO 13-500)	GUATEMALA		Multidepartamental	Multidepartamental	3	1	199	5965 001	PAYMENTADA	200167
P		BOL. CA-09 NOROCCIDENTE 018-Pe	GUATEMALA		Multidepartamental	Multidepartamental	3	1	199	5965 001	PAYMENTADA	200167
P		CA-14-01-Pe	GUATEMALA		Multidepartamental	Multidepartamental	3	1	199	5965 001	PAYMENTADA	200167
P		PUENTES ESTRUCTURALES EN RUTAS DE ALTA VERAPAZ	EL PROGRESO		Multidepartamental	Multidepartamental	1	1	299	6177 001	PAYMENTADA	389085
P		PUENTES ESTRUCTURALES EN RUTAS DE QUICHE	QUICHE		Multidepartamental	Multidepartamental	1	1	199	12094 001	PAYMENTADA	716246
P		PUENTES ESTRUCTURALES EN RUTAS DE HUASTEQUILMANGO	HUASTEQUILMANGO		Multidepartamental	Multidepartamental	1	1	199	6402 001	PAYMENTADA	653310
P		PUENTES ESTRUCTURALES EN RUTAS DE PETEN	PETEN		Multidepartamental	Multidepartamental	1	1	199	7024 001	PAYMENTADA	645544
P		PUENTES ESTRUCTURALES EN RUTAS DE QUICHE	QUICHE		Multidepartamental	Multidepartamental	1	1	199	6402 001	PAYMENTADA	653310
P		PUENTES ESTRUCTURALES EN RUTAS DE QUICHE	QUICHE		Multidepartamental	Multidepartamental	1	1	199	6402 001	PAYMENTADA	653310
P		PUENTES ESTRUCTURALES EN RUTAS DE SANTA ROSA	SANTA ROSA		Multidepartamental	Multidepartamental	1	1	199	6402 001	PAYMENTADA	653310
P		PUENTES ESTRUCTURALES EN RUTAS DE JALAPA	JALAPA		Multidepartamental	Multidepartamental	1	1	199	6402 001	PAYMENTADA	653310
P		PUENTES ESTRUCTURALES EN RUTAS DE CHIMALTENANGO	CHIMALTENANGO		Multidepartamental	Multidepartamental	1	1	199	6402 001	PAYMENTADA	653310
P		PUENTES ESTRUCTURALES EN RUTAS DE ZACAPA	ZACAPA		Multidepartamental	Multidepartamental	1	1	199	6402 001	PAYMENTADA	653310
P		PUENTES ESTRUCTURALES EN RUTAS DE IZABAL	IZABAL		Multidepartamental	Multidepartamental	1	1	199	6402 001	PAYMENTADA	653310
P		PUENTES ESTRUCTURALES EN RUTAS DE ESCUINTLA	ESCUINTLA		Multidepartamental	Multidepartamental	1	1	199	6402 001	PAYMENTADA	653310
P		PUENTES ESTRUCTURALES EN RUTAS DE SUCHITEPEQUEZ	SUCHITEPEQUEZ		Multidepartamental	Multidepartamental	1	1	199	6402 001	PAYMENTADA	653310
P		PUENTES ESTRUCTURALES EN RUTAS DE SAN MARCOS	SAN MARCOS		Multidepartamental	Multidepartamental	1	1	199	6402 001	PAYMENTADA	653310
P		PUENTES ESTRUCTURALES EN RUTAS DE QUINTANA ROO	QUINTANA ROO		Multidepartamental	Multidepartamental	1	1	199	6402 001	PAYMENTADA	653310
P		PUENTES ESTRUCTURALES EN RUTAS DE RETALHEU	RETALHEU		Multidepartamental	Multidepartamental	1	1	199	6402 001	PAYMENTADA	653310
P		PUENTES ESTRUCTURALES EN RUTAS DE BAJA VERAPAZ	BAJA VERAPAZ		Multidepartamental	Multidepartamental	1	1	199	6402 001	PAYMENTADA	653310
P		PUENTES ESTRUCTURALES EN RUTAS DE BAJA VERAPAZ	BAJA VERAPAZ		Multidepartamental	Multidepartamental	1	1	199	6402 001	PAYMENTADA	653310
P		PUENTES ESTRUCTURALES EN RUTAS DE BAJA VERAPAZ	BAJA VERAPAZ		Multidepartamental	Multidepartamental	1	1	199	6402 001		

# COVIAL

TIPO	NOTA	DESCRIPCION	DEPARTAMENTO	MUNICIPIO	INTERIOR	METAFISICA	RING	CENTRO DE COSTO	TIPO	ACTIVO	ENTRADA		
CA-01	OCORRIENTE 09-105-RET	TEPEZAP-AN-13-1 LAS TIAMPALES EST-BA-CE-23-123-0107(CARRE DE RETORNO)	CHIMALTENANGO-QUECHU	Santa Apolonia	Chochontenango		5	5	5	6434	001	PAYMENTADA	37584816
RV-15-04C		BUFURACION RD-02F-22, ALDEA SAN PABLO (RM. 188+450)- SACAPULAS	QUECHE	San Pedro Jocapalá	Sacapulá		3	3	1499	7311	001	PAYMENTADA	655510
RD-02-02-01C		SANTA CRUZ DEL QUICHE - CHOCHÉ	QUICHE	Santa Cruz del Quiché	Choché		3	3	1499	7311	001	PAYMENTADA	655510
RD-SCH-15C		BUFURACION CA-02-OCORRIENTE - SANTA BARBARA	SACATEPEQUEZ	Santa Barbara	Patulul		5	5	1099	7163	001	PAYMENTADA	403945
RD-ESC-03-02C		BUFURACION CA-09-SUR - SAN VICENTE PACAYA	ESCUINTLA	Palín	Palín		4	4	311	6556	001	PAYMENTADA	48523
CA-09-MORTE-18C		LOS AMATES, TRINCHERAS	IZABAL	Los Amates	Los Amates		4	4	1805	8728	001	PAYMENTADA	48523
RD-AUT-50-01C		SAN ITZ'AT, BUFURACION RD-AUT-03 - LA LAGUNA	PUTUMAY	Jajalpa	Jajalpa		4	4	2799	7318	001	PAYMENTADA	380005
CA-02-ORIENTE-08C		ASADANA FRONTERA DE GUATEMALA "MEDIO DE LA VARRADA" - PUENTE	PUTUMAY	Meyuda	Meyuda		1	1	2214	7320	001	PAYMENTADA	48613
RD-AUT-04-02C		CHUCHU, SANTA CATARINA MITA - AGUA BLANCA	PUTUMAY	Santa Catarina Mita	Agua Blanca		4	4	2299	6828	001	PAYMENTADA	380005
RD-SM-46-01C		LAS PIRAS, BUFURACION IN-CHB - SIBATEPEQUE - PERU - BOLIVIA	SAN MARCOS	Chucuma	El Rubio		3	3	1299	7049	001	PAYMENTADA	380005
RD-AUT-08C		BUFURACION CA-01-ORIENTE, LA AMENRA - SANTA CATARINA MITA	PUTUMAY	Atencun Mita	Santa Catarina Mita		4	4	2799	6828	001	PAYMENTADA	380005
RD-QUE-08C		BUFURACION CTO-380, ZUNIL - AGUAS GEORGINAS (FASE FINAL)	QUETZALTENANGO	Zunil	Zunil		3	3	918	6378	001	PAYMENTADA	11271
RD-15-04C		JAJALPA - RN-19 (RTO AGUACATE)	JAJALPA	Jajalpa	Jajalpa		3	3	2199	6619	001	PAYMENTADA	102796
CA-09-MORTE-23		RESERVA AMPHIBIONES CP	MULTI-DEPARTAMENTAL	Multimunicipal	Multimunicipal		1	1	3000	6634	001	PAYMENTADA	37584816
CA-09-MORTE-23		ESTACION DE BASCULA entre CA-13 ENTREBOS, RESIVO ENTRE BROS - CA-09-MORTE-4, DESIVO PUERTO SANTO TOMAS DE CASTELLAN RM. 284+020	IZABAL				1	1	1801	10424	001	PAYMENTADA	81078
CA-09-SUR-4-02		ESTACION DE BASCULA entre FINAL AUTOPISTA PAULIN, BUFURACION CA-02-OCORRIENTE - BUFURACION RD-ESC-23 (HACIA MASAGUAL) km. 64+629	ESCUINTLA				1	1	505	6577	001	PAYMENTADA	538746
CA-09-SUR-4-03		ESTACION DE BASCULA entre BUFURACION RD-ESC-13 (HACIA MASAGUAL)- PUERTO QUITZAL km. 88+459	ESCUINTLA				1	1	509	6577	001	PAYMENTADA	538746
CA-02-OCORRIENTE-4		ESTACION DE BASCULA entre BUFURACION CA-02-OCORRIENTE - TECEPI	SAN MARCOS				1	1	1299	7196	001	PAYMENTADA	380005
RD-GUA-07-03		RESERVA DE LOMA 2018-2017	MULTI-DEPARTAMENTAL	Multimunicipal	Multimunicipal		1	1	8000	6434	001	PAYMENTADA	37584816
RD-GUA-15		LOMA TENDONA - KM. 427-380 LIMITE DEPARTAMENTAL GUATEMALA-EL PROGRESO	GUATEMALA	San José del Golfo	San José del Golfo		3	4	104	5965	002	NO PAYMENTADA	5156
RD-GUA-20		GUATEMALA - LOS PUERTOS-LOS ENCINEROS-SAN PEDRO AYAMPUC	GUATEMALA	Guatemala	San Pedro Ayampuc		18	19	199	5965	002	NO PAYMENTADA	2541581
RD-GUA-50-02		BUFURACION RD-GUA-22 - BUFURACION RD-GUA-17 (SAN JOSE DEL GOLFO)	GUATEMALA	Guatemala	San Pedro Ayampuc		13	14	199	5965	002	NO PAYMENTADA	2541581
RD-GUA-56-02		BUFURACION RD-GUA-40, JANCAYULA - BUFURACION RD-GUA-05, LO DE MEJA	GUATEMALA	San Juan Sacatepeque	San Juan Sacatepeque		4	75	310	6042	002	NO PAYMENTADA	132703
RD-GUA-58-02		SACATEPEQUE - DESIVO A SAN RAYMUNDO, BUFURACION RD-GUA-05, LO DE OITICA - ANDRA CHILAN	GUATEMALA	San Juan Sacatepeque	San Raymundo		6	65	7	5965	002	NO PAYMENTADA	2541581
RD-18-03		BUFURACION CA-DURANGO (RM. 22+000) - SAN DIEGO	GUATEMALA	San Juan Sacatepeque	San Raymundo		6	9	11	5965	002	NO PAYMENTADA	2541581
RD-GUA-04-03		EL CARBONEL - SAN MARTINEROS	GUATEMALA	San José Pinola	San José Pinola		30	321	121	5965	002	NO PAYMENTADA	47178
RD-GUA-04-04		SAN MARTINEROS - SAN ANTONIO LAS FLORES	GUATEMALA	Chusé	Chusé		2	15	3	5965	002	NO PAYMENTADA	47178
RD-ESC-01-01		SANTA MARIA DE JESUS - RM. 38+000, FINCA PAHORUMA	GUATEMALA	Chusé	Chusé		6	106	16	5965	002	NO PAYMENTADA	8513
RD-ESC-01-02		CH. 38+000, FINCA PANORAMA - PALIN	SACATEPEQUEZ	Santa Maria de Jesus	Santa Maria de Jesus		7	07	311	10412	002	NO PAYMENTADA	15460
RD-SAC-06-01		RD-18, HACIA SAN MIGUEL DUEÑAS - JUN TRABACER	SACATEPEQUEZ	Cuadrid Vaya	Palín		6	3070	4	6434	002	NO PAYMENTADA	17566316
RD-SAC-07-01		RD-18, HACIA SAN MIGUEL DUEÑAS - JUN TRABACER	SACATEPEQUEZ	Cuadrid Vaya	Palín		1	399	9	6222	002	NO PAYMENTADA	248019
RD-SAC-13-03		RD-SAC-09 (SOL-02) - BUNISALHO AGUA CALIENTE	SACATEPEQUEZ	Palín	Palín		1	399	9	6222	002	NO PAYMENTADA	248019
RD-SAC-14-01		LIMITE ZONA VIAL 32.1 km+0.0 - BUFURACION RD-SAC 15	SACATEPEQUEZ	Palín	Palín		1	303	3	6042	002	NO PAYMENTADA	11862
RD-SAC-14-03		SANTIAGO SACATEPEQUEZ - BUFURACION CA-01-OCORRIENTE, SANTA MARIA CAHUQUE	SACATEPEQUEZ	San Juan Sacatepeque	San Juan Sacatepeque		5	306	3	6382	002	NO PAYMENTADA	22038
RD-SAC-14-03		BUFURACION CA-01-OCORRIENTE - SANPANGISO - RUTA NACIONAL 28 RM 64+300	SACATEPEQUEZ	San Juan Sacatepeque	San Juan Sacatepeque		7	306	3	6382	002	NO PAYMENTADA	22038
RD-10-01		SAN MIGUEL DUEÑAS - ALDEA EL ROSARIO - CRUCE A CALDERAS	SACATEPEQUEZ	Palín	Palín		6	5	399	6222	002	NO PAYMENTADA	248019
RD-10-17		SAN ANTONIO TEPEZA - CHIMALTENANGO	SACATEPEQUEZ	San Miguel Dueñas	Palín		12	399	9	6222	002	NO PAYMENTADA	248019
RD-CHM-08		BUFURACION RD-CHM-01 - CENIZO ALTO	CHIMALTENANGO	Chimanténango	Chimanténango		5	499	4	6386	002	NO PAYMENTADA	446133
RD-CHM-28		BUFURACION RD-CHM-17 (SAN MARTIN) MOTEPIQUEZ - BUFURACION RD-GUA-18	CHIMALTENANGO	Chimanténango	Chimanténango		4	499	4	6386	002	NO PAYMENTADA	446133
RV-15-04C		BUFURACION RD-CHM-17 (SAN MARTIN) MOTEPIQUEZ - BUFURACION RD-GUA-18	CHIMALTENANGO	Chimanténango	Chimanténango		22	423	22	6386	002	NO PAYMENTADA	58578
RD-SOL-03		HACIA TEPEZA GUATEMALA	CHIMALTENANGO	Palín	Palín		16	499	4	6386	002	NO PAYMENTADA	446133
RD-SOL-04-07		BUFURACION CA-01-OCORRIENTE - SANTA LUZIA UTILIAN	SOLOLA	Santa Lucia Uttilian	Santa Lucia Uttilian		4	704	4	6042	002	NO PAYMENTADA	18033
RD-SOL-04-08A		BUFURACION RD-SOL-07, TIANHICUB - SANTA LUZIA UTILIAN	SOLOLA	Santa Lucia Uttilian	Santa Lucia Uttilian		4	704	4	6042	002	NO PAYMENTADA	18033
RD-SOL-08-02		SANTA LUZIA UTILIAN - BUFURACION RD-SOL-12 (OITICA DEL TORO)	SOLOLA	Santa Lucia Uttilian	Santa Lucia Uttilian		4	39	799	6178	002	NO PAYMENTADA	307661
RD-SOL-08-03		GUINERES - SAN MIGUELITO - BUFURACION LA PALA	SOLOLA	Santa Catarina Mita	Santa Catarina Mita		7	4	8	6173	002	NO PAYMENTADA	41200
RD-SOL-09-03		SANTA MARIA VISITACION - REJUTUP - BUFURACION LA PALA	SOLOLA	Santa Maria Visitacion	Santa Maria Visitacion		11	703	6	6389	002	NO PAYMENTADA	1919
RD-SOL-10-03		TEPEZA - SAN MIGUELITO - BUFURACION LA PALA	SOLOLA	Santa Catarina Mita	Santa Catarina Mita		7	6	706	6373	002	NO PAYMENTADA	41200
RD-SOL-13		TEPEZA - SAN MIGUELITO - BUFURACION LA PALA	SOLOLA	Santa Catarina Mita	Santa Catarina Mita		20	2	706	6373	002	NO PAYMENTADA	41200
RD-SOL-11		SAN ANTONIO PALOPO - AGUA ESCONDIDA	SOLOLA	San Antonio PaloPO	San Antonio PaloPO		4	5	712	6378	002	NO PAYMENTADA	10520

## COVIAL

TIPO	RUTA	DESCRIPCION	DEPARTAMENTO	MUNICIPIO	FECHA INICIO	FECHA FIN	LONGITUD	AREA FISICA	LINEA	CANTIDAD DE COSTEO	TIPO	ACTIVIDAD	BENEFICIARIOS
T	RD-01-05	LOS ENCLAVES - PUERTO - LIMITE DEPARTAMENTAL SANTA MARIA CHEQUENILLA - BRUJACION RD-04-05, SANTA LUCIA	SOLIDA	Solida			10.39	11	791	4489.002	NO PAVIMENTADA	69973	
T	RD-TOT-04-02	SANTA MARIA CHEQUENILLA - BRUJACION RD-04-05, SANTA LUCIA	TOTONICAPAN	Santa Maria Chequen Santa Maria Chequen			18.7	19	806	4415.002	NO PAVIMENTADA	35148	
T	RD-TOT-25-02	BURBAM - XETENA - CENTRO - CENTRO SUR	TOTONICAPAN	Momostenango			11.9	12	899	6489.002	NO PAVIMENTADA	87340	
T	RD-TOT-7A	BRUJACION CA-01 OCCIDENTE (RM, 198-000) - RANCHO DE TEJA	TOTONICAPAN	Momostenango			9.95	10	805	6489.002	NO PAVIMENTADA	87340	
T	RD-01-07	LIMITE DEPARTAMENTAL SOLIDA/TOTONICAPAN (AREA PROTEGIDA)	TOTONICAPAN	Totonacapan			22.4	23	801	7028.002	NO PAVIMENTADA	94392	
T	RD-09-NORTE-03	SAN CARLOS SA - TIERRA NEGRA	QUETZALTENANGO	San Carlos Sa			5.24	6	999	6637.002	NO PAVIMENTADA	20389	
T	RD-09-NORTE-04	TIERRA NEGRA - XETENA	QUETZALTENANGO	San Carlos Sa			19.9	2	999	6637.002	NO PAVIMENTADA	20389	
T	RD-02-NORTE-05	XETENA - BRUJACION CA-01 OCCIDENTE	TOTONICAPAN	Momostenango			19.3	20	899	6489.002	NO PAVIMENTADA	87340	
T	RD-QUE-06-02	SAN FRANCISCO LA UNION - CAJOLA	QUETZALTENANGO	San Francisco La Union Cajola			13.95	12	999	7124.002	NO PAVIMENTADA	621716	
T	RD-QUE-13-01	LIMITE DEPARTAMENTAL SAN MARCOS/QUETZALTENANGO - CABRICAN	QUETZALTENANGO	Cabican			3.5	4	999	7124.002	NO PAVIMENTADA	19228	
T	RD-QUE-18	SAN CARLOS SA - ALDIA PACHUTE - SAN FRANCISCO CHUATU - ABELIA	QUETZALTENANGO	San Carlos Sa			8.95	9	999	7124.002	NO PAVIMENTADA	621716	
T	RD-QUE-19-02	SAN JOSÉ CORRALMA LIMITE DEPARTAMENTAL	TOTONICAPAN	San Andres Tacul			0.95	1	804	4807.002	NO PAVIMENTADA	22362	
T	RD-RELA-19-03	QUETZALTENANGO/TOTONICAPAN - SAN ANDRES TACUL	TOTONICAPAN	Colomba			10.35	11	917	7191.002	NO PAVIMENTADA	38746	
T	RD-SM-14-02	TAMALIA ABAN - FINCA EL TRANSITO, BRUJACION RD-QUE-03	QUETZALTENANGO	Colomba			10.35	11	917	7191.002	NO PAVIMENTADA	38746	
T	RD-SM-14-02	RD BLANCO - LIMITE DEPARTAMENTAL SAN MARCOS/QUETZALTENANGO	SAN MARCOS	Rio Blanco			13.5	2	1299	7196.002	NO PAVIMENTADA	389085	
T	RD-13-06	FIORON COSTA CUCHA - COATEPEQUE	QUETZALTENANGO	Coatepeque			12.02	13	999	7196.002	NO PAVIMENTADA	389085	
T	RD-QUE-19-03	BRUJACION CA-02 OCCIDENTE - FELICIDAD	QUETZALTENANGO	Coatepeque			13	13	920	6746.002	NO PAVIMENTADA	64186	
T	RD-12-SUR-05	PUEBLO MANAHU - COATEPEQUE	QUETZALTENANGO	Coatepeque			6.85	9	999	7296.002	NO PAVIMENTADA	94186	
T	RD-SM-06-01	FINCA LA SOLA (RM-12 SUR) - LA REFORMA	SAN MARCOS	El Quetzal			6.6	7	1299	7296.002	NO PAVIMENTADA	389085	
T	RD-SM-28-01	GUATINE (BRUJACION RM-12 SUR) - SAN CRISTOBAL CUCHO	SAN MARCOS	San Cristobal Cuch			6.33	7	1299	6475.002	NO PAVIMENTADA	389085	
T	RD-SM-28-02	SAN CRISTOBAL CHICHON - RANCHO DEL PADRE - MAYUE - BAJUEMBO	SAN MARCOS	San Cristobal Cuch			10.37	11	1299	7196.002	NO PAVIMENTADA	389085	
T	RD-SM-30	EL QUETZAL - CERRERIAS SAN MARCOS	SAN MARCOS	El Quetzal			7.55	8	1299	7297.002	NO PAVIMENTADA	389085	
T	RD-SM-30	BRUJACION RD-SM-44 - TANI - SACOLAHUA - EL TABERNO	SAN MARCOS	El Quetzal			10.75	13	1299	7196.002	NO PAVIMENTADA	389085	
T	RD-SM-48	BRUJACION RD-SM-44 - TANI - SACOLAHUA - EL TABERNO	SAN MARCOS	El Quetzal			10.75	13	1299	7196.002	NO PAVIMENTADA	389085	
T	RD-12-SUR-02	GUATINE - FINCA LA SOLA, BRUJACION RD-SM-05, LA REFORMA	SAN MARCOS	El Quetzal			12.02	13	1299	7196.002	NO PAVIMENTADA	389085	
T	RD-12-SUR-03	FINCA LA SOLA - EL QUETZAL	SAN MARCOS	El Quetzal			8.63	9	1299	7297.002	NO PAVIMENTADA	389085	
T	RD-12-SUR-04	EL QUETZAL - PUEBLO EL TABERNO (VAL 9 Y 4)	SAN MARCOS	El Quetzal			7.72	8	1299	7297.002	NO PAVIMENTADA	389085	
T	RD-SM-03-02	BRUJACION RM-13, FINCA SAN LUIS - EL CHAYEN - BRUJACION RM-01	SAN MARCOS	El Quetzal			12.27	13	1299	7196.002	NO PAVIMENTADA	389085	
T	RD-SM-04-01	EL QUETZAL - PUEBLO EL TABERNO	SAN MARCOS	El Quetzal			7.55	8	1299	7297.002	NO PAVIMENTADA	389085	
T	RD-SM-04-01	EL QUETZAL - PUEBLO EL TABERNO	SAN MARCOS	El Quetzal			7.55	8	1299	7297.002	NO PAVIMENTADA	389085	
T	RD-SM-11-02	EL QUETZAL - PUEBLO EL TABERNO	SAN MARCOS	El Quetzal			7.55	8	1299	7297.002	NO PAVIMENTADA	389085	
T	RD-SM-11-02	EL QUETZAL - PUEBLO EL TABERNO	SAN MARCOS	El Quetzal			7.55	8	1299	7297.002	NO PAVIMENTADA	389085	
T	RD-SM-14-02	BRUJACION RD-SM-03, RM-13 (EL RODEO)	SAN MARCOS	El Quetzal			5	5	1299	7196.002	NO PAVIMENTADA	389085	
T	RD-SM-14	BRUJACION CA-02 OCCIDENTE (VALADO ANCHO - PUPI)	SAN MARCOS	Nuevo Progreso			13.85	14	1212	7022.002	NO PAVIMENTADA	26140	
T	RD-SM-46-02	BRUJACION RM-14 - LA INDUSTRIA - TICA COSHAL - TICA LA ESPERANZA, BRUJACION RM-11	SAN MARCOS	El Rodeo			6.9	7	1214	7022.002	NO PAVIMENTADA	14123	
T	RD-SM-49	SAN ROSALIA (BRUJACION RD-SM-03), SAN GREGORIO - SAN JUAN MITI (HORIZEL EL SITIO (BRUJACION CA-02 OCCIDENTE))	SAN MARCOS	Catacma			14.29	15	1299	7196.002	NO PAVIMENTADA	389085	
T	RD-SM-50	BRUJACION CA-02 OCCIDENTE - ORIZABA - NUEVA COLOMA - TICA	SAN MARCOS	Melactan			12.2	13	1215	7046.002	NO PAVIMENTADA	70814	
T	RD-08-02	CATAMINA - BRUJACION CA-02 OCCIDENTE (EL SITIO)	SAN MARCOS	Catacma			3	3	1299	7046.002	NO PAVIMENTADA	389085	
T	RD-08-03	BRUJACION CA-02 OCCIDENTE (SAN JONATAN) - ALDIA EL TABERNO	SAN MARCOS	Ayudia			10.56	11	1299	7051.002	NO PAVIMENTADA	389085	
T	RD-13-08	CHAMTEL - BRUJACION RD-SM-01, EL DEORDO	SAN MARCOS	La Reforma			17.8	18	1299	7196.002	NO PAVIMENTADA	389085	
T	RD-13-09	BRUJACION RD-SM-01, EL DEORDO - EL TUMBADOR	SAN MARCOS	El Tumbador			11.22	12	1299	6491.002	NO PAVIMENTADA	389085	
T	RD-SM-42-09	COATEPEQUE TUTUPA - ALDIA GRANITE - TUTUPACTIC - TUTUCI - PASAPOTE - NUEVA REFORMA - LIMITE DEPARTAMENTAL SAN MARCOS/NUEVA REFORMA - COMALTE - CUCILO	SAN MARCOS	Comaltepique Tutupá Concepcion Tutupá			32.06	33	3000	6634.002	NO PAVIMENTADA	13784616	
T	RD-SM-51	EL COATEPE - COATEPEQUE - INMORTAL - LA INDEPENDENCIA - CAJEME	SAN MARCOS	Tepetit			11.35	12	1299	7196.002	NO PAVIMENTADA	389085	
T	RD-SM-51	NUEVA REFORMA (ENTRONCADO CON LA RM-13 NORTE RM-281475)	SAN MARCOS	Tepetit			11.35	12	1299	7196.002	NO PAVIMENTADA	389085	
T	RD-HUE-03	SAN RAMON - RIO ESPERITU	HUEHUETENANGO	Bardila			7.2	8	1299	10981.002	NO PAVIMENTADA	75687	
T	RD-HUE-04	BRUJACION RM-09 NORTE, PET - SAN SEBASTIAN COATAN	HUEHUETENANGO	San Sebastian Coatan			10.9	11	1299	7021.002	NO PAVIMENTADA	84634	
T	RD-HUE-04-01	SAN RAFAEL CA-01 NORTE (IZAMANCORON) - VILLA LINDA, BRUJACION SAN RAFAEL LA INDIOPE (RD-HUE-16)	HUEHUETENANGO	Soloma			17.95	18	1299	7044.002	NO PAVIMENTADA	84634	
T	RD-HUE-04-02	VILLA LINDA, BRUJACION SAN RAFAEL LA INDIOPE (RD-HUE-16)	HUEHUETENANGO	San Rafael La Indiope			7.29	8	1299	6326.002	NO PAVIMENTADA	71805	
T	RD-HUE-14	CA-01 OCCIDENTE (RM-131-0003) - IZHUHA	HUEHUETENANGO	San Miguel Acatan			11.47	12	1299	7024.002	NO PAVIMENTADA	84634	

## COVIAL

[illegible]

**COVIAL**

[illegible]



## MATRIZ DE PROGRAMACION DE BENEFICIARIOS EN TRAMOS Y PROYECTOS 2020



TIPO	ESTA	DISPERCION	DEPARTAMENTO	MUNICIPIO	LEYENDA	METAS	UBI	CIPTO	DE COSTO	TIPO	ACTIVIDAD	EFICIENDOS
T	RD-PRO-26-03	SAN ANTONIO DE LA PAZ - LAS MORIRAS	EL PROBLEMO	San Antonio de la Paz	13.8	13	258	1337	002	NO PAVIMENTADA	NO PAVIMENTADA	1333
T	RD-JAL-06-02	RH-19 - LUJAN GRANDE	JALAPA	Mojesta	9.5	5	2106	7236	002	NO PAVIMENTADA	NO PAVIMENTADA	2106
T	RD-JUT-02-02	LAS ANONAS - ATARCA	JUTIPA	Jutipa	8.5	10	2201	7141	002	NO PAVIMENTADA	NO PAVIMENTADA	2201
T	RD-JUT-02-04	LAS ANONAS - VALENCIA - EL PIRAL	JUTIPA	Jutipa	10.6	11	2201	7141	002	NO PAVIMENTADA	NO PAVIMENTADA	2201
T	RD-JUT-02-03	MUÑECILLA - EL OVEDERO - BIFURCACION RN 19	JUTIPA	El Progreso	8	8	2202	6955	002	NO PAVIMENTADA	NO PAVIMENTADA	2202
T	RD-JUT-08	BIFURCACION RN-19 - SABANETAS - BIFURCACION RD JUT-4 (HORIZONAL)	JUTIPA	Santa Catalina Mesa	10	10	2203	17462	002	NO PAVIMENTADA	NO PAVIMENTADA	2203
T	RD-JUT-20	BIFURCACION CA-1 ORIENTE - EL TAMARINDO	JUTIPA	Auncon Mesa	4.4	5	2205	6403	002	NO PAVIMENTADA	NO PAVIMENTADA	2205
T	RD-JUT-21-02	CERRO DE PHOS - TAMPOQUE VARGAS	JUTIPA	Agua Blanca	15.8	16	2299	6428	002	NO PAVIMENTADA	NO PAVIMENTADA	2299
T	RD-JUT-44	BIFURCACION CA-01 ORIENTE - ASCUNCION MITA - EL TILLO - ANGOLATU	JUTIPA	Auncon Mesa	15.7	16	2209	6403	002	NO PAVIMENTADA	NO PAVIMENTADA	2209
T	RD-JUT-48	CA-01 ORIENTE - SAN ANTONIO - CA-01 ORIENTE	JUTIPA	Jutipa	1	1	2201	7141	002	NO PAVIMENTADA	NO PAVIMENTADA	2201
T	RD-JUT-49	BIFURCACION RD-JUT-21 (HORIZONTAL) - POTRERO GRANDE	JUTIPA	Jutipa	10.95	11	2201	7141	002	NO PAVIMENTADA	NO PAVIMENTADA	2201
T	RD-JUT-51	LAS ANONAS - VALENCIA - EL PIRAL	JUTIPA	Jutipa	8.5	4	2201	7141	002	NO PAVIMENTADA	NO PAVIMENTADA	2201
T	RD-JUT-52	CA-01 ORIENTE - RIA JUT - ALDEA BORDO ALTO	JUTIPA	Mojesta	6.5	7	2214	7270	002	NO PAVIMENTADA	NO PAVIMENTADA	2214
T	RD-JUT-53	MUÑECILLA - BIFURCACION RD-SRO-12, DON MELCHOR	JUTIPA	Mojesta	6.5	7	2214	7270	002	NO PAVIMENTADA	NO PAVIMENTADA	2214
T	RD-JUT-54	BIFURCACION CA-01 (COCOA) - EL TAMPISCO - LAS PLAS	JUTIPA	Concepcion	9	9	2211	7270	002	NO PAVIMENTADA	NO PAVIMENTADA	2211
T	RD-JUT-55	RD-170-700 - LAS CUARENTENA - EL TAMPISCO - LAS PLAS	JUTIPA	Mojesta	9	10	2214	7270	002	NO PAVIMENTADA	NO PAVIMENTADA	2214
T	RD-JUT-56-03	BIFURCACION RD-JUT-42 - EL SALAMAR - EL NARANJO	JUTIPA	Mojesta	4.85	5	2214	7270	002	NO PAVIMENTADA	NO PAVIMENTADA	2214
T	RD-JUT-57-01	EL NARANJO - BARRIA DEL LIMON	JUTIPA	Mojesta	16.5	17	2214	7270	002	NO PAVIMENTADA	NO PAVIMENTADA	2214
T	RD-SRO-17-01	BIFURCACION RD-08 - BIFURCACION RD-JUT-32, DON MELCHOR	SANTA ROSA	Orellana	25.2	26	656	17452	002	NO PAVIMENTADA	NO PAVIMENTADA	656
T	RD-SRO-17-02	BIFURCACION RD-JUT-32, DON MELCHOR - PASADO	SANTA ROSA	Orellana	14.15	15	2299	17452	002	NO PAVIMENTADA	NO PAVIMENTADA	2299
T	RD-SRO-19-04B	LOS CERRITOS - ALDEA LAS POZAS	SANTA ROSA	Chiquimulla	9.25	10	608	6427	002	NO PAVIMENTADA	NO PAVIMENTADA	608
T	RD-SRO-19-04B	LAS POZAS - LA RUBIA - SANTA MARIA	SANTA ROSA	Chiquimulla	4.2	5	608	6427	002	NO PAVIMENTADA	NO PAVIMENTADA	608
T	RD-SRO-26-02	BIFURCACION RD-SRO-19 - EL AGUACATE	SANTA ROSA	Chiquimulla	7.76	8	608	6427	002	NO PAVIMENTADA	NO PAVIMENTADA	608
T	RD-SRO-27-01	CA-01 ORIENTE - RIA JUT - EL AGUACATE	SANTA ROSA	Chiquimulla	1.68	2	699	6368	002	NO PAVIMENTADA	NO PAVIMENTADA	699
T	RD-SRO-27-02	PUERTO ASPIATU - ALDEA CENAGUILLA	SANTA ROSA	Barberena	2.68	3	603	6367	002	NO PAVIMENTADA	NO PAVIMENTADA	603
T	RD-SRO-28-02	PUERTO ASPIATU - ALDEA CENAGUILLA - LIMITES DEPARTAMENTAL	SANTA ROSA	Santa Rosa de Lima	11.1	12	603	6367	002	NO PAVIMENTADA	NO PAVIMENTADA	603
T	RD-SRO-36	GUAYMALANTA - BARRIO EL TILLO	SANTA ROSA	Santa Rosa de Lima	11.1	12	603	6367	002	NO PAVIMENTADA	NO PAVIMENTADA	603
T	RD-SRO-36	BARBERENA - CABECERA MUNICIPAL DE CULAPA - LOS ESCALOS	SANTA ROSA	Culapa	31	31	699	6787	002	NO PAVIMENTADA	NO PAVIMENTADA	699
T	RD-SRO-42-02	ALDEA LOS VERDES (LIMITE ZONA 1-2) - BIFURCACION CA-01 ORIENTE	SANTA ROSA	Barberena	15.3	16	699	6368	002	NO PAVIMENTADA	NO PAVIMENTADA	699
T	RD-SRO-42-03	PUERTO NUEVO VILLAS - RIA 61-1000 (RIO SAN NICOLAS)	SANTA ROSA	Pueblo Nuevo Villas	5.1	6	699	6787	002	NO PAVIMENTADA	NO PAVIMENTADA	699
T	RD-SRO-42-03	RIA 61-1000 (RIO SAN NICOLAS) - BIFURCACION JUPALCO - BIFURCACION RN-16	SANTA ROSA	Pueblo Nuevo Villas	8.43	9	699	6787	002	NO PAVIMENTADA	NO PAVIMENTADA	699
T	RD-SRO-06	BIFURCACION CA-02 ORIENTE - EL PAPATURO	SANTA ROSA	Chiquimulla	19.5	20	699	6427	002	NO PAVIMENTADA	NO PAVIMENTADA	699
T	RD-SRO-06-A	BIFURCACION RD-SRO-06 (JORD DE AGUA) - EL SALADO	SANTA ROSA	Chiquimulla	5.64	6	699	6427	002	NO PAVIMENTADA	NO PAVIMENTADA	699
T	RD-SRO-10-02	FINCA PHOMA GRANDE - CINCO PALOS	SANTA ROSA	Guasacapan	12.54	13	699	7154	002	NO PAVIMENTADA	NO PAVIMENTADA	699
T	RD-SRO-10-04	CINCO PALOS - CLAVIERA	SANTA ROSA	Guasacapan	3.08	4	699	7154	002	NO PAVIMENTADA	NO PAVIMENTADA	699
T	RD-SRO-19-01	CHICOMULLA - BIFURCACION CA-02 ORIENTE	SANTA ROSA	Chiquimulla	4.29	5	699	6787	002	NO PAVIMENTADA	NO PAVIMENTADA	699
T	RD-SRO-13	BIFURCACION RD-SRO-04 - JUPALCO	SANTA ROSA	Pueblo Nuevo Villas	0.97	1	699	6787	002	NO PAVIMENTADA	NO PAVIMENTADA	699
T	RD-SRO-13	BIFURCACION RN-16 (RIA 101-1000, EL BOQUERON) - SAN MIGUEL ARDOCE	SANTA ROSA	Chiquimulla	10.6	11	699	6427	002	NO PAVIMENTADA	NO PAVIMENTADA	699
T	RD-SRO-38	RIA 57-10 (BARRIO DE BARBERENA - BARRIA VITA)	SANTA ROSA	Barberena	3.5	4	602	6368	002	NO PAVIMENTADA	NO PAVIMENTADA	602
T	RD-ESC-09-02	EL CENRO - LAGUNA CALDERAS (LIMITE DEPARTAMENTAL) - ESCUINTLA	ESQUINTLA	San Vicente Pacaya	4.78	5	512	17451	002	NO PAVIMENTADA	NO PAVIMENTADA	512
T	RD-ESC-09-02	GUAYMALANTA - EL OBRAJUELO	ESQUINTLA	Guaymalanta	15.1	16	508	8321	002	NO PAVIMENTADA	NO PAVIMENTADA	508
T	RD-ESC-10-02	FINCA EL SALTO - POOTLOS (LIMITE DEPARTAMENTAL) - ESCUINTLA	ESQUINTLA	Escuintla	25.9	26	599	7089	002	NO PAVIMENTADA	NO PAVIMENTADA	599
T	RD-ESC-14	GUAYMALANTA	ESQUINTLA	San Vicente Pacaya	7	7	512	17451	002	NO PAVIMENTADA	NO PAVIMENTADA	512
T	RD-ESC-24	LAGUNA CALDERAS (LIMITE DEPTAL) - ESCUINTLA / GUAYMALANTA - RD GUAYMALANTA	ESQUINTLA	San Vicente Pacaya	33	33	199	5965	002	NO PAVIMENTADA	NO PAVIMENTADA	199
T	RD-ESC-24	LAGUNA CALDERAS (LIMITE DEPTAL) - ESCUINTLA / GUAYMALANTA - RD GUAYMALANTA	ESQUINTLA	San Vicente Pacaya	33	33	199	5965	002	NO PAVIMENTADA	NO PAVIMENTADA	199
T	RD-ESC-24A	RD-ESC-24 - LOS RIOS	ESQUINTLA	San Vicente Pacaya	2	2	512	17451	002	NO PAVIMENTADA	NO PAVIMENTADA	512
T	RD-ESC-24B	BIFURCACION RN-14 (EL RIO GUAYMALANTA) - CLAVIERA - SHENSHU	ESQUINTLA	Escuintla	11	11	599	4987	002	NO PAVIMENTADA	NO PAVIMENTADA	599
T	RD-ESC-26-02	BIFURCACION CA-02 OCCIDENTE - FINCA SANTA SOFIA (LIMITE DEPTAL)	ESQUINTLA	Sequelia	33.21	34	599	6364	002	NO PAVIMENTADA	NO PAVIMENTADA	599
T	RD-ESC-12	CHIMALTEN (DEPARTAMENTAL) - MORELIA	ESQUINTLA	Sequelia	37	37	599	6364	002	NO PAVIMENTADA	NO PAVIMENTADA	599
T	RD-ESC-26	BIFURCACION CA-7 OCCIDENTE - FINCA MIRANDILLA - BIFURCACION RN-14	ESQUINTLA	Escuintla	33	33	599	4987	002	NO PAVIMENTADA	NO PAVIMENTADA	599
T	RD-ESC-05-03	LAS PLATAS - CERRO COLORADO	ESQUINTLA	La Gomera	5	5	507	6428	002	NO PAVIMENTADA	NO PAVIMENTADA	507
T	RD-ESC-07	CHIMALTEN - LAS CRUCES	ESQUINTLA	La Gomera	10.35	11	507	6428	002	NO PAVIMENTADA	NO PAVIMENTADA	507
T	RD-ESC-13	BIFURCACION CA-02 OCCIDENTE - RIA - RD-ESC-5 (Puentes Dos Generos)	ESQUINTLA	Santa Lucia Cotzumal	21.6	22	502	4990	002	NO PAVIMENTADA	NO PAVIMENTADA	502
T	RD-ESC-29-01	BIFURCACION RD-ESC-02 - PARCELAMIENTO LOS ANGELES	ESQUINTLA	La Democracia	25.42	26	599	7089	002	NO PAVIMENTADA	NO PAVIMENTADA	599
T	RD-ESC-27-A	BIFURCACION RD-ESC-75 - EL PLAR	ESQUINTLA	La Democracia	3.31	4	503	7039	002	NO PAVIMENTADA	NO PAVIMENTADA	503
T	RD-ESC-28	BIFURCACION RD-ESC-5 - EL CAON - AGUERO - EL BALSAMO	ESQUINTLA	Santa Lucia Cotzumal	28	28	502	4990	002	NO PAVIMENTADA	NO PAVIMENTADA	502
T	RD-ESC-29-01	BIFURCACION CA-2 OCCIDENTE	ESQUINTLA	La Gomera	6.26	7	507	6428	002	NO PAVIMENTADA	NO PAVIMENTADA	507
T	RD-ESC-29-01	CERRO COLORADO - EL SILENCIO	ESQUINTLA	La Gomera	2.39	3	507	6428	002	NO PAVIMENTADA	NO PAVIMENTADA	507

**COVID**


Country	2000	2001	2002	2003	2004	2005	2006	2007	2008	2009	2010	2011	2012	2013	2014	2015	2016	2017	2018	2019	2020	2021	2022	2023	2024	2025	2026	2027	2028	2029	2030	2031	2032	2033	2034	2035	2036	2037	2038	2039	2040	2041	2042	2043	2044	2045	2046	2047	2048	2049	2050	2051	2052	2053	2054	2055	2056	2057	2058	2059	2060	2061	2062	2063	2064	2065	2066	2067	2068	2069	2070	2071	2072	2073	2074	2075	2076	2077	2078	2079	2080	2081	2082	2083	2084	2085	2086	2087	2088	2089	2090	2091	2092	2093	2094	2095	2096	2097	2098	2099	2100	2101	2102	2103	2104	2105	2106	2107	2108	2109	2110	2111	2112	2113	2114	2115	2116	2117	2118	2119	2120	2121	2122	2123	2124	2125	2126	2127	2128	2129	2130	2131	2132	2133	2134	2135	2136	2137	2138	2139	2140	2141	2142	2143	2144	2145	2146	2147	2148	2149	2150	2151	2152	2153	2154	2155	2156	2157	2158	2159	2160	2161	2162	2163	2164	2165	2166	2167	2168	2169	2170	2171	2172	2173	2174	2175	2176	2177	2178	2179	2180	2181	2182	2183	2184	2185	2186	2187	2188	2189	2190	2191	2192	2193	2194	2195	2196	2197	2198	2199	2200	2201	2202	2203	2204	2205	2206	2207	2208	2209	2210	2211	2212	2213	2214	2215	2216	2217	2218	2219	2220	2221	2222	2223	2224	2225	2226	2227	2228	2229	2230	2231	2232	2233	2234	2235	2236	2237	2238	2239	2240	2241	2242	2243	2244	2245	2246	2247	2248	2249	2250	2251	2252	2253	2254	2255	2256	2257	2258	2259	2260	2261	2262	2263	2264	2265	2266	2267	2268	2269	2270	2271	2272	2273	2274	2275	2276	2277	2278	2279	2280	2281	2282	2283	2284	2285	2286	2287	2288	2289	2290	2291	2292	2293	2294	2295	2296	2297	2298	2299	2300	2301	2302	2303	2304	2305	2306	2307	2308	2309	2310	2311	2312	2313	2314	2315	2316	2317	2318	2319	2320	2321	2322	2323	2324	2325	2326	2327	2328	2329	2330	2331	2332	2333	2334	2335	2336	2337	2338	2339	2340	2341	2342	2343	2344	2345	2346	2347	2348	2349	2350	2351	2352	2353	2354	2355	2356	2357	2358	2359	2360	2361	2362	2363	2364	2365	2366	2367	2368	2369	2370	2371	2372	2373	2374	2375	2376	2377	2378	2379	2380	2381	2382	2383	2384	2385	2386	2387	2388	2389	2390	2391	2392	2393	2394	2395	2396	2397	2398	2399	2400	2401	2402	2403	2404	2405	2406	2407</
---------	------	------	------	------	------	------	------	------	------	------	------	------	------	------	------	------	------	------	------	------	------	------	------	------	------	------	------	------	------	------	------	------	------	------	------	------	------	------	------	------	------	------	------	------	------	------	------	------	------	------	------	------	------	------	------	------	------	------	------	------	------	------	------	------	------	------	------	------	------	------	------	------	------	------	------	------	------	------	------	------	------	------	------	------	------	------	------	------	------	------	------	------	------	------	------	------	------	------	------	------	------	------	------	------	------	------	------	------	------	------	------	------	------	------	------	------	------	------	------	------	------	------	------	------	------	------	------	------	------	------	------	------	------	------	------	------	------	------	------	------	------	------	------	------	------	------	------	------	------	------	------	------	------	------	------	------	------	------	------	------	------	------	------	------	------	------	------	------	------	------	------	------	------	------	------	------	------	------	------	------	------	------	------	------	------	------	------	------	------	------	------	------	------	------	------	------	------	------	------	------	------	------	------	------	------	------	------	------	------	------	------	------	------	------	------	------	------	------	------	------	------	------	------	------	------	------	------	------	------	------	------	------	------	------	------	------	------	------	------	------	------	------	------	------	------	------	------	------	------	------	------	------	------	------	------	------	------	------	------	------	------	------	------	------	------	------	------	------	------	------	------	------	------	------	------	------	------	------	------	------	------	------	------	------	------	------	------	------	------	------	------	------	------	------	------	------	------	------	------	------	------	------	------	------	------	------	------	------	------	------	------	------	------	------	------	------	------	------	------	------	------	------	------	------	------	------	------	------	------	------	------	------	------	------	------	------	------	------	------	------	------	------	------	------	------	------	------	------	------	------	------	------	------	------	------	------	------	------	------	------	------	------	------	------	------	------	------	------	------	------	------	------	------	------	------	------	------	------	------	------	------	------	------	------	------	------	------	------	------	------	------	------	------	------	------	------	------	------	------	------	------	------	------	------	------	------	------	--------



## MATRIZ DE PROGRAMACION DE BENEFICIARIOS EN TRAMOS Y PROYECTOS 2020



TIPO	FECHA	DESCRIPCION	DEPARTAMENTO	MUNICIPIO	MUNICIPIO PICO	MUNICIPIO PICO	LONGITUD	META IDEAL	URG	CENTRO DE COSTO	TIPO	ACTIVIDAD	EFECTUADOS
1	RD-SCH-09-05	RD-SCH-09-05	SCH-09-05	SCH-09-05	SCH-09-05	SCH-09-05	10.51	20	3099	6306	022	NO PAVIMENTADA	18177
1	RD-SCH-09-06	RD-SCH-09-06	SCH-09-06	SCH-09-06	SCH-09-06	SCH-09-06	10.2	13	1099	6306	022	NO PAVIMENTADA	18177
0		RESERVA DE LUGAR 2018-2017	MULTIDEPARTAMENTAL	Multimunicipal	Multimunicipal	Multimunicipal	1	1	3000	6664	022	NO PAVIMENTADA	17546616

  
Ing. Edgar Marizuya Telón  
COORDINADOR DE INFRAESTRUCTURA Y TECNOLOGÍA  
UNIDAD EJECUTORA DE CONSERVACIÓN VIAL



PUNTO DE INDICADOR (SIGUIENTE)		DPSE 21
NOMBRE DE LA INSTITUCIÓN: UNIDAD EJECUTORA DE CONSERVACION VIAL -COVIAL-		
NOMBRE DEL INDICADOR	MANTENIMIENTO DE LA RED VIAL REGISTRADA	
CATEGORÍA DEL INDICADOR	DE RESULTADO INSTITUCIONAL	X
META DE LA POLÍTICA GENERAL DE GOBIERNO ASOCIADA	MODERNIZACIÓN DEL ESTADO, FOMENTO AL TURISMO	
POLÍTICA PÚBLICA ASOCIADA	POLÍTICA GENERAL DE GOBIERNO 2016-2020	

DESCRIPCIÓN DEL INDICADOR	INDICADOR DE RESULTADO UTILIZADO PARA LA DETERMINACIÓN DE LA ATENCIÓN POR PARTE DE LA UNIDAD EJECUTORA DE CONSERVACION VIAL EN LA RED VIAL REGISTRADA DEL PAÍS (RUTAS CENTROAMERICANAS, RUTAS NACIONALES, Y RUTAS DEPARTAMENTALES)
INTERPRETACIÓN	SE MEDIRÁ EL ALCANCE DEL PROGRAMA DE MANTENIMIENTO DE LA RED VIAL REGISTRADA DEL PAÍS. EL PORCENTAJE DE ATENCIÓN NO DEBE SER MENOR AL TOTAL DE LOS KILOMETROS PAVIMENTADOS Y NO PAVIMENTADOS QUE LA D.G.C. TIENE REGISTRADO COMO RUTAS CENTROAMERICANAS, RUTAS NACIONALES Y RUTAS DEPARTAMENTALES, QUE NO SE ENCUENTRAN EN FASE DE CONSTRUCCIÓN, REHABILITACIÓN O MEJORAMIENTO.
FÓRMULA DE CÁLCULO	$(\text{LONGITUD (KM) ATENDIDO} / \text{LONGITUD (KM) TOTAL DE LA RED VIAL REGISTRADA}) * 100$

ÁMBITO GEOGRÁFICO	NACIONAL	REGIONAL	DEPARTAMENTO	MUNICIPIO**
	X			
FRECUENCIA DE LA MEDICIÓN	MENSUAL	CUATRIMESTRAL	SEMESTRAL	ANUAL
				X

TENDENCIA DEL INDICADOR	2018	2019	2020	2021	2022	2023
AÑOS						
VALOR DEL INDICADOR EN DATOS ABSOLUTOS	0.83	0.85	0.85	0.86	0.87	0.88
VALOR DEL INDICADOR DATOS RELATIVOS %	83%	85%	85%	86%	87%	88%

Línea Base		
Año	META EN DATOS ABSOLUTOS	META EN DATOS RELATIVOS %
2013	8278	69%
2014	8586	71%
2015	10456	87%
2016	8300	69%
2017	10924	90%

MEDIOS DE VERIFICACIÓN	
PROCEDENCIA DE LOS DATOS	REPORTES / INFORMES POR PARTE DE LA DIRECCIÓN GENERAL DE CAMINOS SOBRE LA RECEPCIÓN DE LOS PROYECTOS, ELEVACIÓN DE CATEGORÍA, Y REGISTRO DE RUTAS A RUTAS DEPARTAMENTALES.
UNIDAD RESPONSABLE	UNIDAD EJECUTORA DE CONSERVACION VIAL -COVIAL-
METODOLOGÍA DE RECOPIACIÓN	ACTUALIZACIÓN DEL INVENTARIO VIAL Y LOS PROYECTOS VIGENTES CON LA DIRECCIÓN GENERAL DE CAMINOS.

#### PLAN OPERATIVO MULTIANUAL

PRODUCCIÓN ASOCIADA AL CUMPLIMIENTO DE LA META			
PRODUCTOS	INDICADORES	SUBPRODUCTOS	INDICADORES
LISTAR LOS PRODUCTOS (BIENES O SERVICIOS) GENERADOS POR LA INSTITUCIÓN QUE CONTRIBUYEN DE MANERA DIRECTA O INDIRECTA AL CUMPLIMIENTO DE LA META	LISTAR LOS INDICADORES QUE CORRESPONDEN A LOS PRODUCTOS IDENTIFICADOS	LISTAR LOS SUBPRODUCTOS (BIENES O SERVICIOS) GENERADOS POR LA INSTITUCIÓN QUE CONTRIBUYEN DE MANERA DIRECTA O INDIRECTA AL CUMPLIMIENTO DE LA META	LISTAR LOS INDICADORES QUE CORRESPONDEN A LOS SUBPRODUCTOS IDENTIFICADOS
RED VIAL PAVIMENTADA CON SERVICIOS DE MANTENIMIENTO	PORCENTAJE DE ATENCIÓN DEL MANTENIMIENTO RUTINARIO DE LA RED VIAL PAVIMENTADA (RUTAS)	RED VIAL PAVIMENTADA CON MANTENIMIENTO	PORCENTAJE DE ATENCIÓN DEL MANTENIMIENTO RUTINARIO DE LA RED VIAL PAVIMENTADA (RUTAS)
RED VIAL TERCIARIA CON SERVICIOS DE MANTENIMIENTO	PORCENTAJE DE ATENCIÓN DEL MANTENIMIENTO RUTINARIO DE LA RED VIAL TERCIARIA PAVIMENTADA	RED VIAL TERCIARIA PAVIMENTADA CON SERVICIOS DE MANTENIMIENTO	PORCENTAJE DE ATENCIÓN DEL MANTENIMIENTO RUTINARIO DE LA RED VIAL TERCIARIA PAVIMENTADA
<p>NOTAS TÉCNICAS:</p> <p>SE MEDIRÁ EL ALCANCE DEL PROGRAMA DE CONSERVACION A LA RED VIAL DEL PAÍS POR PARTE DE LA UNIDAD EJECUTORA DE CONSERVACION VIAL, EN BASE A LA LONGITUD TOTAL DE LA RED VIAL REGISTRADA EN LA DIRECCIÓN GENERAL DE CAMINOS, ESTO CON EL FIN DE CONOCER EL INCREMENTO EN LA ATENCIÓN DEL MANTENIMIENTO RUTINARIO DE ACUERDO AL HISTORIAL ANUAL, ASIMISMO ESTE INDICADOR ES AFECTADO POR LA CANTIDAD DE TRAMOS QUE LA D.G.C. TENGA A SU CARGO Y LOS CUALES ESTÉN REGISTRADOS EN LA RED VIAL, ADEMÁS A PARTIR DE LA AUTORIZACIÓN DEL ACUERDO GUBERNATIVO NO. 05 2010, DE FECHA 19 DE ENERO DE 2010, LA ATENCIÓN DEL MANTENIMIENTO DE LA RED VIAL NO PAVIMENTADA SE REDUCE ÚNICAMENTE A LOS TRAMOS REGISTRADOS COMO RUTAS NACIONALES Y RUTAS DEPARTAMENTALES, QUEDANDO LOS TRAMOS DE LA RED DE CAMINOS RURALES A CARGO DE LA D.G.C.</p>			

<b>NOMBRE DEL INDICADOR:</b>	<b>MANTENIMIENTO DE LA RED VIAL REGISTRADA</b>
<b>FORMULA DE CÁLCULO:</b>	<b>(LONGITUD (KM) ATENDIDO/ LONGITUD (KM) TOTAL DE LA RED VIAL REGISTRADA)*100</b>

**AÑO 2013**

KM ATENDIDO 8278.01  
 KM TOTAL RE 12005.824  
 TENDENCIA 69%

EL TOTAL DE LA RED VIAL NO INCLUYE CAMINOS RURALES

**AÑO 2014**

KM ATENDIDO 8586.81  
 KM TOTAL RE 12055.03  
 TENDENCIA 71%

EL TOTAL DE LA RED VIAL NO INCLUYE CAMINOS RURALES

**AÑO 2015**

KM ATENDIDO 10456  
 KM TOTAL RE 12075  
 TENDENCIA 87%

EL TOTAL DE LA RED VIAL NO INCLUYE CAMINOS RURALES

**AÑO 2016**

KM ATENDIDO 8300  
 KM TOTAL RE 12075  
 TENDENCIA 69%

EL TOTAL DE LA RED VIAL NO INCLUYE CAMINOS RURALES

**AÑO 2017**

KM POR ATEN 10924  
 KM TOTAL RE 12150  
 TENDENCIA 90%

EL TOTAL DE LA RED VIAL NO INCLUYE CAMINOS RURALES

**AÑO 2018**

KM POR ATEN 10163  
 KM TOTAL RE 12200  
 TENDENCIA 83%

EL TOTAL DE LA RED VIAL NO INCLUYE CAMINOS RURALES

**AÑO 2019**

KM POR ATEN 10187  
 KM TOTAL RE 12050  
 TENDENCIA 85%

EL TOTAL DE LA RED VIAL NO INCLUYE CAMINOS RURALES

**AÑO 2020**

KM POR ATEN 10264  
 KM TOTAL RE 12050  
 TENDENCIA 85%

EL TOTAL DE LA RED VIAL NO INCLUYE CAMINOS RURALES

**AÑO 2021**

KM POR ATEN 10339  
 KM TOTAL RE 12050  
 TENDENCIA 86%

EL TOTAL DE LA RED VIAL NO INCLUYE CAMINOS RURALES

**AÑO 2022**


KM POR ATEN	10318
KM TOTAL RE	12050
TENDENCIA	86%

EL TOTAL DE LA RED VIAL NO INCLUYE CAMINOS RURALES

**AÑO 2023**


KM POR ATEN	10650
KM TOTAL RE	12050
TENDENCIA	88%

EL TOTAL DE LA RED VIAL NO INCLUYE CAMINOS RURALES

  
Ing. Edgar Marizuya Telón  
COORDINADOR DE INFRAESTRUCTURA Y TECNOLOGÍA  
UNIDAD EJECUTORA DE CONSERVACIÓN VIAL

## MEDIDAS DE TRANSPARENCIA Y CALIDAD DEL GASTO IMPLEMENTADAS

- **Oficio Circular UDAF No. 05-2020 (CIV)**  
Disposiciones generales a observar en la Ejecución Presupuestaria durante el ejercicio fiscal 2020.
- **Oficio Circular No. DTP-002-2020 (MINFIN)**  
Lineamientos para la ejecución de los recursos que se orientan a atender las acciones que se realicen al amparo de la normativa vigente relacionada con el Estado de Calamidad Publica en todo el territorio nacional como consecuencia del pronunciamiento de la Organización Mundial de la Salud de la epidemia del coronavirus COVID-19 como emergencia de salud pública de importancia internacional y del plan para la prevención, contención y respuesta a casos de coronavirus (COVID-19) en Guatemala del Ministerio de Salud Pública y Asistencia Social.  
**Oficio Circular No. DTP-003-2020 (MINFIN)**  
Lineamientos para la ejecución de los recursos que se orientan a atender las acciones que se realicen al amparo de la normativa vigente relacionada con el Estado de Calamidad Publica en los departamentos de Petén, Quiché, Alta Verapaz, Izabal, Chiquimula, Zacapa, Jutiapa, El Progreso, Santa Rosa y Huehuetenango, por la Depresión Tropical ETA,
- Disposiciones presidenciales en caso de calamidad pública y órdenes para el estricto cumplimiento en la administración pública.



Lic. Mario Saúl De León Hip  
Jefe del Departamento Financiero  
Unidad Ejecutora de Conservación Vial -COVIAL-